

جدول الحقوق

الأراضي المفروزة

يعلن هذا الجدول بمقتضى الفقرة 2 من المادة 11 من قانون تسوية الأراضي والمياه رقم 40 لسنة 1952

اسم القرية : المزرعة القبلية

مقياس الرسم: 1/1000

اسم المحافظة: رام الله والبيرة

رقم الحوض: (20)

عدد الصفحات: (14)

اسم الحوض: الشيخ عيسى

رقم الحي: (2)


اسم الحي: الجنوبي

القيمة		الملاحظات	نوع الارض	الحصة	رقم الهوية / المالك	اسماء اصحاب الحقوق	المساحة		رقم القطعة
د	ف						د	م2	
2993		أرض	ميري	كاملا	951832716	سمحان محمد هدى شريتح	5	983	1
9284		أرض	ميري	2		محمد ابراهيم شاكرا شريتح	18	568	2
				1		ابراهيم خليل ابراهيم شريتح			
				1		محمد خليل ابراهيم شريتح			
				4		المجموع			
3927		أرض	ميري	40	942317397	حسن محمد حسن شريتح	7	853	3
				40		معزوزة محمود حنون شريتح			
				10		عادل داود محمود حنون			
				10		جمال داود محمود حنون			
				10		نادر داود محمود حنون			
				10		اعتدال داود محمود شريتح			
				10		فاطمة اسماعيل "محمد داود" شريتح			
				6		كمال عبد الفتاح محمود حنون			
				6		احمد عبد الفتاح محمود حنون			
				6		محمود عبد الفتاح محمود حنون			
				6		حسن عبد الفتاح محمود حنون			
				6		عطاف عبد الفتاح محمود حنون			
				7		عبد الحافظ محمد محمود شريتح			
				7		محمود محمد محمود شريتح			
				7		راغب محمد محمود شريتح			
				7		عزيز محمد محمود شريتح			
				6		صبحية محمد محمود شريتح			
				6		مرغوبة محمد محمود شريتح			
				10		محمد مصطفى احمد حنون			
				10		علي مصطفى احمد حنون			
				10		وليد مصطفى احمد حنون			
				5		فاطمة مصطفى احمد شريتح			
				5		حلوة مصطفى احمد صعايدة			
				240		المجموع			
2427		أرض	ميري	14112		فايق يوسف صالح حنون	4	854	4
				14112		وفيق يوسف صالح حنون			
				14112		صبحي يوسف صالح حنون			
				14112		صالح يوسف صالح حنون			
				14112		زياد يوسف صالح حنون			
				14112		زايد يوسف صالح حنون			

أ. محمد شراكة

رئيس هيئة تسوية الأراضي والمياه





جدول الحقوق

الأراضي المفروزة

يعلن هذا الجدول بمقتضى الفقرة 2 من المادة 11 من قانون تسوية الأراضي والمياه رقم 40 لسنة 1952

اسم القرية : المزرعة القبلية

رقم الحوض: (20)

رقم الحي: (2)

مقياس الرسم: 1/1000

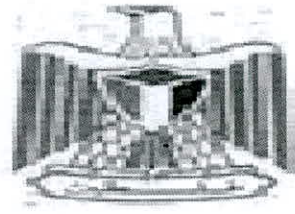
عدد الصفحات: (14)

اسم المحافظة: رام الله والبيرة

اسم الحوض: الشيخ عيسى

اسم الحي : الجنوبي

القيمة		الملاحظات	نوع الارض	الحصة	رقم الهوية / المالك	اسماء اصحاب الحقوق	المساحة		رقم القطعة
د	ف						د	م2	
				14112		احمد يوسف صالح حنون			
				7056		انتصار يوسف صالح حنون			
				7056		نوال يوسف صالح حنون			
				7056		جميلة يوسف صالح حنون			
				7056		ختام يوسف صالح حنون			
				7056		جهاد يوسف صالح حنون			
				7056		وفيقه يوسف صالح حنون			
				43680		سعدات عبد الله صالح حنون			
				21840		حورية عبد الله صالح حنون			
				21840		سعاد عبد الله صالح حنون			
				10080		راشد محمد عبد الله صدقة			
				5460		ساند توفيق محمد ابو زيد			
				5460		فايق يوسف صالح حنون			
				4680		ابراهيم ساند توفيق ابو زيد			
				4680		محمد ساند توفيق ابو زيد			
				4680		محمود ساند توفيق ابو زيد			
				2340		هادية ساند توفيق ابو زيد			
				3640		يوسف فايق يوسف حنون			
				3640		عبد الله فايق يوسف حنون			
				3640		محمد فايق يوسف حنون			
				3640		عامر فايق يوسف حنون			
				1820		فاطمة فايق يوسف حنون			
				282240		المجموع			
1806		أرض	ميري	182	957637945	عماد محمد حسين حنون	3	611	5
				182	858600042	عباس محمد حسين حنون			
				182	957637952	ايباد محمد حسين حنون			
				182	907275739	زياد محمد حسين حنون			
				182	853300655	حسين محمد حسين حنون			
				182	949980569	نصر محمد حسين حنون			
				182	908301021	مراد محمد حسين حنون			
				91	858597156	نسرين محمد حسين بياتنه			
				91	410442701	سهام محمد حسين ملكه			
				91	957637937	فريال محمد حسين شريتح			
				91	937432490	نهال محمد حسين لدادوه			
				91	858897149	اسمهان محمد حسين حنون			



جدول الحقوق

الأراضي المفروزة

يعلن هذا الجدول بمقتضى الفقرة 2 من المادة 11 من قانون تسوية الأراضي والمياه رقم 40 لسنة 1952

اسم القرية : المزرعة القبلية

مقياس الرسم: 1/1000

اسم المحافظة: رام الله والبيرة

رقم الحوض: (20)

عدد الصفحات: (14)


اسم الحوض: الشيخ عيسى

رقم الحي: (2)

اسم الحي : الجنوبي

القيمة		الملاحظات	نوع الارض	الحصة	رقم الهوية / المالك	اسماء اصحاب الحقوق	المساحة		رقم القطعة
د	ف						د	م2	
				91	957637960	ايمان محمد حسين شريتح			
				260	957637929	هنية حسن محمود حنون			
				2080	957637812	احمد حسين احمد شريتح			
				4160		المجموع			
8446		أرض	ميري	2	918369232	محمد عبد محمود خطيب	16	891	6
				2		احمد عبد محمود خطيب			
				1		نزهيه عبد محمود خطيب			
				1		حليمه عبد محمود خطيب			
				1		صبحيه عبد محمود خطيب			
				1		مقبوله عبد محمود خطيب			
				1		خاتمه عبد محمود خطيب			
				9		المجموع			
5068		أرض	ميري	2		نضال محمد مصطفى شريتح	10	136	7
				2		وظفة حسن محمود شريتح			
				2	994479798	ضياء محمد مصطفى شريتح			
				2		تامر محمد مصطفى شريتح			
				2		سامر محمد مصطفى شريتح			
				2		مصطفى محمد مصطفى شريتح			
				1		افتكار محمد مصطفى شريتح			
				1		عبير محمد مصطفى شريتح			
				1		نجلاء محمد مصطفى شريتح			
				1		وضحة محمد مصطفى شريتح			
				16		يوسف مصطفى احمد القح			
				32		المجموع			
575		أرض	ميري	كاملا		عبد الحميد محمد عطاءه شريتح	1	149	8
682		أرض	ميري	كاملا		علي محمد عطاءه شريتح	1	363	9
20525		أرض	ميري	كاملا	957610488	حسن حسين علي شريتح	41	49	10
643		أرض	ميري	2		هاني صبري محمد صعايده	1	286	11
				2		عماد الدين صبري محمد صعايده			
				2		صلاح الدين صبري محمد صعايده			
				1		اعتماد صبري محمد صعايده			
				1		حنان صبري محمد صعايده			
				1		مريم صبري محمد صعايده			
				1		هنية صبري محمد صعايده			
				1		نهلا صبري محمد صعايده			





جدول الحقوق

الأراضي المفروزة

يعلن هذا الجدول بمقتضى الفقرة 2 من المادة 11 من قانون تسوية الأراضي والمياه رقم 40 لسنة 1952

اسم القرية : المزرعة القبلية

مقياس الرسم: 1/1000

اسم المحافظة: رام الله والبيرة

رقم الحوض: (20)

عدد الصفحات: (14)

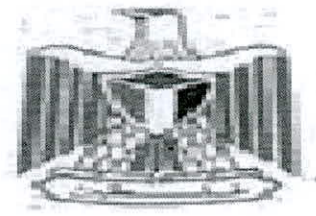
اسم الحوض: الشيخ عيسى

رقم الحي: (2)

اسم الحي : الجنوبي

القيمة		الملاحظات	نوع الارض	الحصة	رقم الهوية / المالك	اسماء اصحاب الحقوق	المساحة		رقم القطعة
د	ف						د	م	
				1		عز صبري محمد صعايده			
				1		فاطمه صبري محمد صعايده			
				13		ورثة فاطمة حسن مصطفى الديسيه			
				26		المجموع			
606		أرض	ميري	19		اميره حسين علي قنه	1	212	12
				14		ابراهيم يوسف محمد قنه			
				14		اكرم يوسف محمد قنه			
				14		خليل يوسف محمد قنه			
				14		جهاد يوسف محمد قنه			
				14		محمد يوسف محمد قنه			
				14		احمد يوسف محمد قنه			
				14		محمود يوسف محمد قنه			
				14		منتصر يوسف محمد قنه			
				7		كفاح يوسف محمد قنه			
				7		ريا يوسف محمد قنه			
				7		زينات يوسف محمد قنه			
				38		حسن محمود محمد الديسيه			
				38		حسين محمود محمد الديسيه			
				38		علي محمود محمد الديسيه			
				19		اعتدال محمود محمد الديسيه			
				19		لوسيانا محمود محمد الديسيه			
				304		المجموع			
458		أرض	ميري	1		مروان محمد مصطفى الديسيه	915		13
				1		عبد الكريم محمد مصطفى صعايده			
				2		المجموع			
4823		أرض	ميري	13837824	957640550	محمود عمر مصطفى شريته	9	645	14
				13837824		احمد عمر مصطفى شريته			
				2358720		قنوع حرب عبد الحميد ابو ربيع			
				1895712		مأمون جاسر عمر شريته			
				1895712		عمر جاسر عمر شريته			
				1895712		محمد جاسر عمر شريته			
				1406496		هيلدا جاسر عمر شريته			
				1406496		وفاء جاسر عمر شريته			
				1406496		حياه جاسر عمر شريته			
				13837824		مصطفى عمر مصطفى شريته			





جدول الحقوق

الأراضي المفروزة

يعلن هذا الجدول بمقتضى الفقرة 2 من المادة 11 من قانون تسوية الأراضي والمياه رقم 40 لسنة 1952

اسم القرية : المزرعة القبلية

مقياس الرسم: 1/1000

اسم المحافظة: رام الله والبيرة

رقم الحوض: (20)


عدد الصفحات: (14)

اسم الحوض: الشيخ عيسى

رقم الحي: (2)

اسم الحي : الجنوبي

القيمة		الملاحظات	نوع الارض	الحصة	رقم الهوية / المالك	اسماء اصحاب الحقوق	المساحة		رقم القطعة
د	ف						د	م	
				13837824		عثمان عمر مصطفى شريتح			
				11636352		عائشة عمر مصطفى شريتح			
				11636352		فاطمه عمر مصطفى شريتح			
				11636352		ظريفه عمر مصطفى شريتح			
				2909088		سعدت سعدي محمود شريتح			
				1454544		منجد سعدت سعدي شريتح			
				1454544		مجدى سعدت سعدي شريتح			
				1454544		محمد سعدت سعدي شريتح			
				1454544		خالد سعدت سعدي شريتح			
				1454544		سعدي سعدت سعدي شريتح			
				727272		صفاء سعدت سعدي شريتح			
				727272		انصار سعدت سعدي شريتح			
				11636352		امنه عمر مصطفى شريتح			
				31449600		عبد الفتاح فايز محمد قنة			
				31449600		محمد فايز محمد مصطفى			
				188697600		المجموع			
784		أرض	ميري	كاملا	951830744	محمد انيس سليمان دار حنون	1	567	15
195		أرض	وقف	كاملا		دائرة الاوقاف الاسلامية		390	16
4436		أرض	ميري	كاملا		ورثة حرب عبد الحميد حرب شريتح	8	871	17
1261		أرض	ميري	كاملا	951832617	عبد الحافظ هدى سمحان شريتح	2	522	18
908		أرض	ميري	1		محمد نعمان احمد شريتح	1	815	19
				1		احمد نعمان احمد شريتح			
				1		يوسف نعمان احمد شريتح			
				1		عبد الفتاح نعمان احمد شريتح			
				1		عز الدين نعمان احمد شريتح			
				1		ياسر نعمان احمد شريتح			
				6		المجموع			
798		أرض	ميري	كاملا	984640862	منى جبرا سابا المصري	1	596	20
6175		أرض	ميري	كاملا	984640862	منى جبرا سابا المصري	12	350	21
4284		أرض	ميري	1		محمد نعمان احمد شريتح	8	568	22
				1		احمد نعمان احمد شريتح			
				1		يوسف نعمان احمد شريتح			
				1		عبد الفتاح نعمان احمد شريتح			
				1		عز الدين نعمان احمد شريتح			
				1		ياسر نعمان احمد شريتح			



جدول الحقوق

الأراضي المفروزة

يعلن هذا الجدول بمقتضى الفقرة 2 من المادة 11 من قانون تسوية الأراضي والمياه رقم 40 لسنة 1952

اسم القرية : المزرعة القبلية

مقياس الرسم: 1/1000

اسم المحافظة: رام الله والبيرة

رقم الحوض: (20)

عدد الصفحات: (14)


اسم الحوض: الشيخ عيسى

رقم الحي: (2)

اسم الحي : الجنوبي

القيمة	الملاحظات		نوع الارض	الحصة	رقم الهوية / المالك	اسماء اصحاب الحقوق	المساحة		رقم القطعة
							د	م	
				6		المجموع			
925		أرض	ميري	كاملا		محمد احمد جودات شريتح	1	249	23
2348		أرض	ميري	كاملا	951832716	سمحان محمد هدى شريتح	4	695	24
2319		أرض	ميري	1		"محمد صابر" موسى حسن شريتح	4	638	25
				1		حسن موسى حسن شريتح			
				1	933152753	علي موسى حسن شريتح			
				1		مصطفى موسى حسن شريتح			
				1		محمد موسى حسن شريتح			
				5		المجموع			
949		أرض	ميري	1	936837962	محمد محمود جودات شريتح	1	898	26
				1		جودت محمود جودات شريتح			
				2		المجموع			
640		أرض	ميري	1		سعيد محمد جودات شريتح	1	279	27
				1		فخري محمد جودات شريتح			
				2		المجموع			
192		أرض ضمنها عين ماء ام سراج	وقف صحيح	كاملا		دائرة الاوقاف الاسلامية		192	28
248		أرض	ميري	1		اقطيش حسين اقطيش شريتح		495	29
				1	984640862	منى جبرا سابا المصري			
				2		المجموع			
363		أرض	ميري	34272		عبد الكريم احمد عبد الكريم لدادوه		726	30
				34272		حسين احمد عبد الكريم لدادوه			
				29988		مقبولة احمد عبد الكريم لدادوه			
				29988		كريمة احمد عبد الكريم لدادوه			
				17136		مصطفى عمر مصطفى الديسيه			
				17136		محمود عمر مصطفى الديسيه			
				17136		احمد عمر مصطفى الديسيه			
				17136		عثمان عمر مصطفى الديسيه			
				8568		عايشة عمر مصطفى الديسيه			
				8568		فاطمة عمر مصطفى الديسيه			
				8568		زريفة عمر مصطفى الديسيه			
				8568		مقبولة عمر مصطفى الديسيه			
				8568		امنة عمر مصطفى الديسيه			
				3808		مأمون جاسر مصطفى الديسيه			
				3808		عمر جاسر مصطفى الديسيه			
				3808		محمد جاسر مصطفى الديسيه			





جدول الحقوق
الأراضي المفروزة

يعلن هذا الجدول بمقتضى الفقرة 2 من المادة 11 من قانون تسوية الأراضي والمياه رقم 40 لسنة 1952

اسم القرية : المزرعة القبلية

مقياس الرسم: 1/1000

اسم المحافظة: رام الله والبيرة

رقم الحوض: (20)

عدد الصفحات: (14)

اسم الحوض: الشيخ عيسى


رقم الحي: (2)

اسم الحي : الجنوبي

القيمة		الملاحظات	نوع الارض	الحصة	رقم الهوية / المالك	اسماء اصحاب الحقوق	المساحة		رقم القطعة
د	ف						د	م	
				1904		هيلدا جاسر مصطفى الديسيه			
				1904		وفاء جاسر مصطفى الديسيه			
				1904		حياة جاسر مصطفى الديسيه			
				16065		طاعة احمد مصطفى الديسيه			
				13230		محمد سعدي محمود شريتح			
				13230		محمود سعدي محمود شريتح			
				13230		احمد سعدي محمود شريتح			
				13230		عبد الكريم سعدي محمود شريتح			
				13230		سعدات سعدي محمود شريتح			
				13230		حسن سعدي محمود شريتح			
				13230		تميم سعدي محمود شريتح			
				13230		علي سعدي محمود شريتح			
				6615		منى سعدي محمود شريتح			
				36720		حسن عبد الله مصطفى قبلان			
				36720		محمد عبد الله مصطفى قبلان			
				18360		حسنية عبد الله مصطفى قبلان			
				8160		جميل مصطفى عبد الله قبلان			
				8160		جمال مصطفى عبد الله قبلان			
				8160		جلال مصطفى عبد الله قبلان			
				8160		علاء مصطفى عبد الله قبلان			
				4080		جميلة مصطفى عبد الله قبلان			
				514080		المجموع			
879		أرض	ميري	1		محمد صابر" موسى حسن شريتح	1	758	31
				1		حسن موسى حسن شريتح			
				1		علي موسى حسن شريتح			
				1		مصطفى موسى حسن شريتح			
				1		محمد موسى حسن شريتح			
				5		المجموع			
2974		أرض	ميري	2	984640862	منى جبيرا سابا المصري	5	948	32
				1		اقطيش حسين اقطيش شريتح			
				3		المجموع			
4205		أرض	ميري	4000		ورثة حسن محمود مصطفى حنون	8	409	33
				1600		فاطمة اسماعيل "محمد داود" شريتح			
				480		كمال عبد الفتاح محمود حنون			
				480		احمد عبد الفتاح محمود حنون			



أ.محمد شراكة
رئيس هيئة تسوية الأراضي والمياه



جدول الحقوق

الأراضي المفروزة

يعلن هذا الجدول بمقتضى الفقرة 2 من المادة 11 من قانون تسوية الأراضي والمياه رقم 40 لسنة 1952

اسم القرية : المزرعة القبلية

مقياس الرسم: 1/1000

اسم المحافظة: رام الله والبيرة

رقم الحوض: (20)


عدد الصفحات: (14)

اسم الحوض: الشيخ عيسى

رقم الحي: (2)

اسم الحي : الجنوبي

القيمة	الملاحظات	نوع الارض	الحصة	رقم الهوية / المالك		اسماء اصحاب الحقوق		المساحة		رقم القطعة
				د	ف	د	م2			
			480				محمود عبد الفتاح محمود حنون			
			480				حسن عبد الفتاح محمود حنون			
			480				عطاف عبد الفتاح محمود حنون			
			700				عبد الحافظ محمد محمود شريتح			
			700				محمود محمد محمود شريتح			
			700				راغب محمد محمود شريتح			
			700				عزيز محمد محمود شريتح			
			600				صبحية محمد محمود شريتح			
			600				مرغوبة محمد محمود شريتح			
			1000				عادل داود محمود حنون			
			1000				جمال داود محمود حنون			
			1000				نادر داود محمود حنون			
			1000				اعتدال داود محمود شريتح			
			16000				المجموع			
1450	أرض	ميري	14112				فايق يوسف صالح حنون	2	900	34
			14112				وفيق يوسف صالح حنون			
			14112				صبحي يوسف صالح حنون			
			14112				صالح يوسف صالح حنون			
			14112				زياد يوسف صالح حنون			
			14112				زايد يوسف صالح حنون			
			14112				احمد يوسف صالح حنون			
			7056				انتصار يوسف صالح حنون			
			7056				نوال يوسف صالح حنون			
			7056				جميلة يوسف صالح حنون			
			7056				ختام يوسف صالح حنون			
			7056				جهاد يوسف صالح حنون			
			7056				وفيقة يوسف صالح حنون			
			43680				سعدات عبد الله صالح حنون			
			21840				حورية عبد الله صالح حنون			
			21840				سعاد عبد الله صالح حنون			
			10080				راشد محمد عبد الله صدقة			
			5460				ساند توفيق محمد ابو زيد			
			5460				فايق يوسف صالح حنون			
			4680				ابراهيم ساند توفيق ابو زيد			
			4680				محمد ساند توفيق ابو زيد			



جدول الحقوق

الأراضي المفروزة

يعلن هذا الجدول بمقتضى الفقرة 2 من المادة 11 من قانون تسوية الأراضي والمياه رقم 40 لسنة 1952

اسم القرية : المزرعة القبلية

مقياس الرسم: 1/1000

اسم المحافظة: رام الله والبيرة

رقم الحوض: (20)

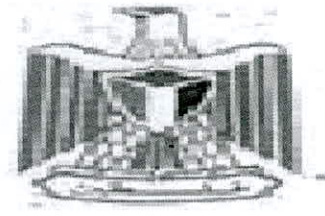
عدد الصفحات: (14)

اسم الحوض: الشيخ عيسى

رقم الحي: (2)

اسم الحي : الجنوبي

القيمة	الملاحظات	نوع الارض	الحصة	رقم الهوية / المالك		اسماء اصحاب الحقوق	المساحة		رقم القطعة
				د	م		د	م	
			4680			محمود ساند توفيق ابو زيد			
			2340			هادية ساند توفيق ابو زيد			
			3640			يوسف فايق يوسف حنون			
			3640			عبد الله فايق يوسف حنون			
			3640			محمد فايق يوسف حنون			
			3640			عامر فايق يوسف حنون			
			1820			فاطمة فايق يوسف حنون			
			282240			المجموع			
1343	أرض	ميري	كاملا			ورثة حرب عبد الحميد حرب شريتح	2	694	35
837	أرض	ميري	2			محمد ابراهيم شاكرا شريتح	1	674	36
			1			ابراهيم خليل ابراهيم شريتح			
			1			محمد خليل ابراهيم شريتح			
			4			المجموع			
1100	أرض	ميري	14112			فايق يوسف صالح حنون	2	200	37
			14112			وفيق يوسف صالح حنون			
			14112			صبحي يوسف صالح حنون			
			14112			صالح يوسف صالح حنون			
			14112			زياد يوسف صالح حنون			
			14112			زايد يوسف صالح حنون			
			14112			احمد يوسف صالح حنون			
			7056			انتصار يوسف صالح حنون			
			7056			نوال يوسف صالح حنون			
			7056			جميلة يوسف صالح حنون			
			7056			ختام يوسف صالح حنون			
			7056			جهاد يوسف صالح حنون			
			7056			وفيقة يوسف صالح حنون			
			43680			سعدات عبد الله صالح حنون			
			21840			حورية عبد الله صالح حنون			
			21840			سعاد عبد الله صالح حنون			
			10080			راشد محمد عبد الله صدقة			
			5460			ساند توفيق محمد ابو زيد			
			5460			فايق يوسف صالح حنون			
			4680			ابراهيم ساند توفيق ابو زيد			
			4680			محمد ساند توفيق ابو زيد			
			4680			محمود ساند توفيق ابو زيد			



جدول الحقوق

الأراضي المفروزة

يعلن هذا الجدول بمقتضى الفقرة 2 من المادة 11 من قانون تسوية الأراضي والمياه رقم 40 لسنة 1952

اسم القرية : المزرعة القبلية

مقياس الرسم: 1/1000

اسم المحافظة: رام الله والبيرة

رقم الحوض: (20)


عدد الصفحات: (14)

اسم الحوض: الشيخ عيسى

رقم الحي: (2)

اسم الحي : الجنوبي

القيمة		الملاحظات	نوع الارض	الحصة	رقم الهوية / المالك	اسماء اصحاب الحقوق	المساحة		رقم القطعة
د	ف						د	م	
				2340		هادية ساند توفيق ابو زيد			
				3640		يوسف فايق يوسف حنون			
				3640		عبد الله فايق يوسف حنون			
				3640		محمد فايق يوسف حنون			
				3640		عامر فايق يوسف حنون			
				1820		فاطمة فايق يوسف حنون			
				282240		المجموع			
3070		أرض	ميري	4000		ورثة حسن محمود مصطفى حنون	6	140	38
				1600		فاطمة اسماعيل "محمد داود" شريتح			
				480		كمال عبد الفتاح محمود حنون			
				480		احمد عبد الفتاح محمود حنون			
				480		محمود عبد الفتاح محمود حنون			
				480		حسن عبد الفتاح محمود حنون			
				480		عطاف عبد الفتاح محمود حنون			
				700		عبد الحافظ محمد محمود شريتح			
				700		محمود محمد محمود شريتح			
				700		راغب محمد محمود شريتح			
				700		عزيز محمد محمود شريتح			
				600		صبحية محمد محمود شريتح			
				600		مرغوبة محمد محمود شريتح			
				1000		عادل داود محمود حنون			
				1000		جمال داود محمود حنون			
				1000		نادر داود محمود حنون			
				1000		اعتدال داود محمود شريتح			
				16000		المجموع			
10351		أرض	ميري	كاملا	957610488	حسن حسين علي شريتح	20	702	39
681		أرض	ميري	كاملا		عطالله محمد عطالله شريتح	1	362	40
681		أرض	ميري	كاملا	951830140	رمزي محمد عطالله شريتح	1	361	41
682		أرض	ميري	كاملا	951830140	رمزي محمد عطالله شريتح	1	363	42
3113		أرض	ميري	34272		عبد الكريم احمد عبد الكريم لدادوه	6	230	43
				34272		حسين احمد عبد الكريم لدادوه			
				29988		مقبولة احمد عبد الكريم لدادوه			
				29988		كريمة احمد عبد الكريم لدادوه			
				17136		مصطفى عمر مصطفى الديسيه			
				17136		محمود عمر مصطفى الديسيه			



جدول الحقوق

الأراضي المفروزة

يعلن هذا الجدول بمقتضى الفقرة 2 من المادة 11 من قانون تسوية الأراضي والمياه رقم 40 لسنة 1952

اسم القرية : المزرعة القبلية

مقياس الرسم: 1/1000

اسم المحافظة: رام الله والبيرة

رقم الحوض: (20)

عدد الصفحات: (14)


اسم الحوض: الشيخ عيسى

رقم الحي: (2)

اسم الحي : الجنوبي

القيمة		الملاحظات	نوع الارض	الحصة	رقم الهوية / المالك	اسماء اصحاب الحقوق	المساحة		رقم القطعة
د	ف						د	م2	
				17136		احمد عمر مصطفى الديسيه			
				17136		عثمان عمر مصطفى الديسيه			
				8568		عايشة عمر مصطفى الديسيه			
				8568		فاطمة عمر مصطفى الديسيه			
				8568		زريفة عمر مصطفى الديسيه			
				8568		مقبولة عمر مصطفى الديسيه			
				8568		امنة عمر مصطفى الديسيه			
				3808		مأمون جاسر مصطفى الديسيه			
				3808		عمر جاسر مصطفى الديسيه			
				3808		محمد جاسر مصطفى الديسيه			
				1904		هيلدا جاسر مصطفى الديسيه			
				1904		وفاء جاسر مصطفى الديسيه			
				1904		حياة جاسر مصطفى الديسيه			
				16065		طاعة احمد مصطفى الديسيه			
				13230		محمد سعدي محمود شريتح			
				13230		محمود سعدي محمود شريتح			
				13230		احمد سعدي محمود شريتح			
				13230		عبد الكريم سعدي محمود شريتح			
				13230		سعدات سعدي محمود شريتح			
				13230		حسن سعدي محمود شريتح			
				13230		تميم سعدي محمود شريتح			
				13230		علي سعدي محمود شريتح			
				6615		منى سعدي محمود شريتح			
				36720		حسن عبد الله مصطفى قبالان			
				36720		محمد عبد الله مصطفى قبالان			
				18360		حسنية عبد الله مصطفى قبالان			
				8160		جميل مصطفى عبد الله قبالان			
				8160		جمال مصطفى عبد الله قبالان			
				8160		جلال مصطفى عبد الله قبالان			
				8160		علاء مصطفى عبد الله قبالان			
				4080		جميلة مصطفى عبد الله قبالان			
				514080		المجموع			
489		أرض	ميري	كاملا	951830140	رمزي محمد عطالله شريتح	978		44
344		أرض	ميري	كاملا	951830140	رمزي محمد عطالله شريتح	688		45
344		أرض	ميري	كاملا	951830140	رمزي محمد عطالله شريتح	688		46





جدول الحقوق

الأراضي المفروزة

يعلن هذا الجدول بمقتضى الفقرة 2 من المادة 11 من قانون تسوية الأراضي والمياه رقم 40 لسنة 1952

اسم القرية : المزرعة القبلية

مقياس الرسم: 1/1000

اسم المحافظة: رام الله والبيرة

رقم الحوض: (20)

عدد الصفحات: (14)

اسم الحوض: الشيخ عيسى


رقم الحي: (2)

اسم الحي : الجنوبي

القيمة	الملاحظات	نوع الارض	الحصة	رقم الهوية / المالك		اسماء اصحاب الحقوق	المساحة		رقم القطعة
				د	م		د	م	
489	أرض	ميري	كاملا			كفاح محمد عطالله شريتح		978	47
605	أرض	ميري	كاملا	900395344		جهاد محمد عطالله شريتح	1	209	48
536	أرض	ميري	كاملا	906453139		مريش محمد عطالله شريتح	1	72	49
534	أرض	ميري	كاملا	937293371		فريد محمد عطالله شريتح	1	68	50
517	أرض	ميري	كاملا			ابراهيم محمد عطالله شريتح	1	33	51
496	أرض	ميري	كاملا			رمزية محمد عطالله شريتح		991	52
509	أرض	ميري	كاملا			فتحية محمد عطالله شريتح	1	18	53
3116	أرض	ميري	34272			عبد الكريم احمد عبد الكريم لدادوه	6	231	54
			34272			حسين احمد عبد الكريم لدادوه			
			29988			مقبولة احمد عبد الكريم لدادوه			
			29988			كريمة احمد عبد الكريم لدادوه			
			17136			مصطفى عمر مصطفى الديسيه			
			17136			محمود عمر مصطفى الديسيه			
			17136			احمد عمر مصطفى الديسيه			
			17136			عثمان عمر مصطفى الديسيه			
			8568			عايشة عمر مصطفى الديسيه			
			8568			فاطمة عمر مصطفى الديسيه			
			8568			زريفة عمر مصطفى الديسيه			
			8568			مقبولة عمر مصطفى الديسيه			
			8568			امنة عمر مصطفى الديسيه			
			3808			مأمون جاسر مصطفى الديسيه			
			3808			عمر جاسر مصطفى الديسيه			
			3808			محمد جاسر مصطفى الديسيه			
			1904			هيلدا جاسر مصطفى الديسيه			
			1904			وفاء جاسر مصطفى الديسيه			
			1904			حياة جاسر مصطفى الديسيه			
			16065			طاعة احمد مصطفى الديسيه			
			13230			محمد سعدي محمود شريتح			
			13230			محمود سعدي محمود شريتح			
			13230			احمد سعدي محمود شريتح			
			13230			عبد الكريم سعدي محمود شريتح			
			13230			سعدات سعدي محمود شريتح			
			13230			حسن سعدي محمود شريتح			
			13230			تميم سعدي محمود شريتح			
			13230			علي سعدي محمود شريتح			



أ.محمد شراكة
رئيس هيئة تسوية الأراضي والمياه



جدول الحقوق

الأراضي المفروزة

يعلن هذا الجدول بمقتضى الفقرة 2 من المادة 11 من قانون تسوية الأراضي والمياه رقم 40 لسنة 1952

اسم القرية : المزرعة القبلية

رقم الحوض: (20)

رقم الحي: (2)

مقياس الرسم: 1/1000

عدد الصفحات: (14)

اسم المحافظة: رام الله والبيرة


اسم الحوض: الشيخ عيسى

اسم الحي : الجنوبي

القيمة	الملاحظات	نوع الارض	الحصة	رقم الهوية / المالك		اسماء اصحاب الحقوق	المساحة		رقم القطعة
				د	ف		د	م2	
			6615			منى سعدي محمود شريتح			
			36720			حسن عبد الله مصطفى قبلان			
			36720			محمد عبد الله مصطفى قبلان			
			18360			حسنية عبد الله مصطفى قبلان			
			8160			جميل مصطفى عبد الله قبلان			
			8160			جمال مصطفى عبد الله قبلان			
			8160			جلال مصطفى عبد الله قبلان			
			8160			علاء مصطفى عبد الله قبلان			
			4080			جميلة مصطفى عبد الله قبلان			
			514080			المجموع			
1500	أرض	ميري	1			وليد مصطفى احمد حنون	3		55
			1			علي مصطفى احمد حنون			
			1			مصطفى محمد مصطفى حنون			
			3			المجموع			
1050	أرض	ميري	1			وليد مصطفى احمد حنون	2	100	56
			1			علي مصطفى احمد حنون			
			1			مصطفى محمد مصطفى حنون			
			3			المجموع			
1273	أرض	ميري	182		957637945	عماد محمد حسين حنون	2	545	57
			182		858600042	عباس محمد حسين حنون			
			182		957637952	ايباد محمد حسين حنون			
			182		907275739	زياد محمد حسين حنون			
			182		853300655	حسين محمد حسين حنون			
			182		949980569	نصر محمد حسين حنون			
			182		908301021	مراد محمد حسين حنون			
			91		858597156	نسرين محمد حسين بيائته			
			91		410442701	سهام محمد حسين ملكه			
			91		957637937	فريال محمد حسين شريتح			
			91		937432490	نهال محمد حسين لدادوه			
			91		858897149	اسمهان محمد حسين حنون			
			91		957637960	ايمان محمد حسين شريتح			
			260		957637929	هنية حسن محمود حنون			
			2080		957637812	احمد حسين احمد شريتح			
			4160			المجموع			
1387	أرض	ميري	182		957637945	عماد محمد حسين حنون	2	775	58

أ.محمد شراكة

رئيس هيئة تسوية الأراضي والمياه



جدول الحقوق

الأراضي المفروزة

يعلن هذا الجدول بمقتضى الفقرة 2 من المادة 11 من قانون تسوية الأراضي والمياه رقم 40 لسنة 1952

اسم القرية : المزرعة القبلية

مقياس الرسم: 1/1000

اسم المحافظة: رام الله والبيرة

رقم الحوض: (20)

عدد الصفحات: (14)

اسم الحوض: الشيخ عيسى

رقم الحي: (2)

اسم الحي : الجنوبي

القيمة		الملاحظات	نوع الارض	الحصة	رقم الهوية / المالك	اسماء اصحاب الحقوق	المساحة		رقم القطعة
د	ف						د	م	
				182	858600042	عباس محمد حسين حنون			
				182	957637952	ايداد محمد حسين حنون			
				182	907275739	زياد محمد حسين حنون			
				182	853300655	حسين محمد حسين حنون			
				182	949980569	نصر محمد حسين حنون			
				182	908301021	مراد محمد حسين حنون			
				91	858597156	نسرين محمد حسين بياتنه			
				91	410442701	سهام محمد حسين ملكه			
				91	957637937	فريال محمد حسين شريتح			
				91	937432490	نهال محمد حسين لدادوه			
				91	858897149	اسمهان محمد حسين حنون			
				91	957637960	ايمان محمد حسين شريتح			
				260	957637929	هنية حسن محمود حنون			
				2080	957637812	احمد حسين احمد شريتح			
				4160		المجموع			

انتهى الحوض