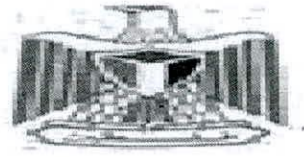


جدول الحقوق  
الأراضي المفروزة

يعلن هذا الجدول بمقتضى الفقرة 2 من المادة 11 من قانون تسوية الأراضي والمياه رقم 40 لسنة 1952  
اسم المحافظة: رام الله والبيرة مقياس الرسم: 1/1000 اسم القرية: دير السودان  
اسم الحوض: المرمة عدد الصفحات: (7) رقم الحوض: 6

رقم القطعة	المساحة		اسماء اصحاب الحقوق	رقم الهوية / المالك	الحصة	نوع الارض	الملاحظات	القيمه	
	د	م2						د	ف
1	247	1	فراس ناصر احمد طرده	905134136	كاملا	ملك	أرض	24940	
2	326	1	مؤيد يوسف عبد عبدالرزاق	941261018	كاملا	ملك	أرض	26520	
3	708		حافظ غازي محمد بدر	901055053	كاملا	ملك	أرض	14160	
4	297	1	علي غازي محمد بدر	901070276	كاملا	ملك	أرض	25940	
5	193	14	حسن محمد حسن حمدان	414517870	5961	ملك	أرض	283860	
			مريم حسن محمد حمدان		2271				
			غازي سليمان دار صالح		3353				
			رامي سليمان حسن دار صالح		1304				
			طارق سليمان حسن دار صالح		1304				
			المجموع		14193				
6	725		رباح رشدي عبدالله ضحي	958362840	كاملا	ملك	أرض	14500	
7	600	1	بسام محمد حسين عمر	953201365	كاملا	ملك	أرض ضمنها بناء	38560	
8	360		كميل عزات يوسف قطب	921152161	كاملا	ملك	أرض	7200	
9	393		عمر ربحي عبدالله ضحي		كاملا	ملك	أرض ضمنها بناء	7860	
10	813		رشدي ربحي رشدي ضحي	850292954	كاملا	ملك	أرض ضمنها بناء	27300	
11	716		رباح رشدي عبدالله ضحي	958362840	كاملا	ملك	أرض	14320	
12	737		رباح رشدي عبدالله ضحي	958362840	كاملا	ملك	أرض	14740	
13	602		مازن عبدالرؤوف مصطفى بدر	953203056	كاملا	ملك	أرض	12040	
14	604		مصطفى عبدالرؤوف مصطفى بدر	953203098	كاملا	ملك	أرض	12080	
15	606		طارق عبدالرؤوف مصطفى بدر	953203072	كاملا	ملك	أرض	12120	
16	206	1	سامية عبدالرؤوف مصطفى بدر	953203049	1	ملك	أرض	24120	






جدول الحقوق  
الأراضي المفروزة

يعلن هذا الجدول بمقتضى الفقرة 2 من المادة 11 من قانون تسوية الاراضي والمياه رقم 40 لسنة 1952  
اسم المحافظة: رام الله والبيرة  
اسم القرية: دير السودان  
مقياس الرسم: 1/1000  
عدد الصفحات: (7)  
اسم الحوض: المرمغة  
رقم الحوض: 6

رقم القطعة	المساحة		اسماء اصحاب الحقوق	رقم الهوية / المالك	الحصة	نوع الارض	الملاحظات	القيمة	
	د	م <sup>2</sup>						د	ف
			امال عبدالرؤوف مصطفى بدر	953203064	1				
			المجموع		2				
17	813	1	أسامة عبدالرؤوف مصطفى بدر	953203007	كاملا	ملك	أرض	36260	
18	499	1	احسان حسن عمر ابوغزالة	026144642	كاملا	ملك	أرض	29980	
19	741		محمد كامل عبدالجليل يوسف	412062614	كاملا	ملك	أرض	14820	
20	721		محمد كامل عبدالجليل يوسف	412062614	كاملا	ملك	أرض	14420	
21	676		محمد كامل عبدالجليل يوسف	412062614	كاملا	ملك	أرض	13520	
22	669		محمد كامل عبدالجليل يوسف	412062614	كاملا	ملك	أرض	13380	
23	776		محمد كامل عبدالجليل يوسف	412062614	كاملا	ملك	أرض	15520	
24	785	1	حسن علي عبدالله حزيل	911610343	كاملا	ملك	أرض	35700	
25	11	1	حربي "عمادالدين" حربي كرش		كاملا	ملك	أرض	20220	
26	5	1	ماهر محمد عمر ابو كويك	943977389	كاملا	ملك	أرض	20100	
27	542		حربي "عمادالدين" حربي كرش		كاملا	ملك	أرض	10840	
28	603		حربي "عمادالدين" حربي كرش		كاملا	ملك	أرض	12060	
29	567		سعيد ماهر سعيد صباح	855004420	كاملا	ملك	أرض	11340	
30	516		سعيد ماهر سعيد صباح	855004420	كاملا	ملك	أرض	10320	
31	960		سعيد ماهر سعيد صباح	855004420	كاملا	ملك	أرض	19200	
32	35	9	مقبل حمدان محمد احمد	958363277	1	ملك	أرض	180700	
			محمد حمدان محمد احمد		1				
			المجموع		2				
33	920		علي عطا علي عاروري	958357758	2	ملك	أرض	18400	






جدول الحقوق  
الأراضي المفروزة

يعلن هذا الجدول بمقتضى الفقرة 2 من المادة 11 من قانون تسوية الأراضي والمياه رقم 40 لسنة 1952  
اسم المحافظة: رام الله والبيرة مقياس الرسم: 1/1000 اسم الحوض: المرمغة  
اسم القرية: دير السودان عدد الصفحات: (7)  
رقم الحوض: 6

القيمة		الملاحظات	نوع الارض	الحصة	رقم الهوية / المالك	اسماء اصحاب الحقوق	المساحة		رقم القطعة
د	ف						د	م	
				2	934468513	محمد عطا علي عاروري			
				1	958357733	رنا عطا علي ماستروق			
				1	958357741	رولا عطا علي زاغه			
				1	958357766	راويه عطا علي حمدان			
				1	910349943	رنده عطا علي عاروري			
				8		المجموع			
24080		أرض	ملك	2	958357758	علي عطا علي عاروري	1	204	34
				2	934468513	محمد عطا علي عاروري			
				1	958357733	رنا عطا علي ماستروق			
				1	958357741	رولا عطا علي زاغه			
				1	958357766	راويه عطا علي حمدان			
				1	910349943	رنده عطا علي عاروري			
				8		المجموع			
43460		أرض	ملك	2	958357758	علي عطا علي عاروري	2	173	35
				2	934468513	محمد عطا علي عاروري			
				1	958357733	رنا عطا علي ماستروق			
				1	958357741	رولا عطا علي زاغه			
				1	958357766	راويه عطا علي حمدان			
				1	910349943	رنده عطا علي عاروري			
				8		المجموع			
24900		أرض	ملك	2	958357758	علي عطا علي عاروري	1	245	36






جدول الحقوق  
الأراضي المفروزة

يعلن هذا الجدول بمقتضى الفقرة 2 من المادة 11 من قانون تسوية الأراضي والمياه رقم 40 لسنة 1952  
اسم المحافظة: رام الله والبيرة مقياس الرسم : 1/1000  
اسم الحوض: المرمغة عدد الصفحات : (7)  
اسم القرية : دير السودان  
رقم الحوض: 6

رقم القطعة	المساحة		اسماء اصحاب الحقوق	رقم الهوية / المالك	الحصة	نوع الارض	الملاحظات	القيمه	
	د	م2						د	ف
			محمد عطا علي عاروري	934468513	2				
			رنا عطا علي ماستروق	958357733	1				
			رولا عطا علي زاغه	958357741	1				
			راويه عطا علي حمدان	958357766	1				
			رنده عطا علي عاروري	910349943	1				
			المجموع		8				
37	473	2	ورده أحمد عمر كامله	910274471	كاملا	ملك	أرض	48740	
38	248	2	مهى صالح عبدالواحد كراجه	904002128	كاملا	ملك	أرض	44960	
39	378	2	مهى صالح عبدالواحد كراجه	904002128	كاملا	ملك	أرض	47560	
40	159	2	مهى صالح عبدالواحد كراجه	904002128	كاملا	ملك	أرض	43180	
41	895		باسم ذياب عبد عبدالرزاق	953203346	كاملا	ملك	أرض	17900	
42	921		باسم ذياب عبد عبدالرزاق	953203346	كاملا	ملك	أرض	18420	
43	669	1	باسم ذياب عبد عبدالرزاق	953203346	كاملا	ملك	أرض	33380	
44	796		ربيعه يوسف علي سمور	964250377	كاملا	ملك	أرض	15920	
45	595	1	منير يوسف علي يوسف		كاملا	ملك	أرض	31900	
46	346	1	انور يوسف علي ابوالحاج	964250336	كاملا	ملك	أرض	26920	
47	702		وجدي محسن أحمد ضحى	906137401	كاملا	ملك	أرض	14040	
48	978		حسن عبدالساتر حسن عبدالمعطي	900017922	كاملا	ملك	أرض	19560	
49	979		مجدي محسن أحمد ضحى	975410861	كاملا	ملك	أرض	19580	
50	452		عبد الخالق خميس حسن احمد	940843055	كاملا	ملك	أرض	9040	
51	455		عبد الخالق خميس حسن احمد	940843055	كاملا	ملك	أرض	9100	






جدول الحقوق  
الأراضي المفروزة

يعلن هذا الجدول بمقتضى الفقرة 2 من المادة 11 من قانون تسوية الأراضي والمياه رقم 40 لسنة 1952  
اسم المحافظة: رام الله والبيرة  
اسم الحوض: المرمغة  
مقياس الرسم: 1/1000  
عدد الصفحات: (7)  
اسم القرية: دير السودان  
رقم الحوض: 6

رقم القطعة	المساحة		اسماء اصحاب الحقوق	رقم الهوية / المالك	الحصة	نوع الارض	الملاحظات	القيمه	
	د	م2						د	ف
52	727		شريف خميس حسن احمد	924632052	كاملا	ملك	أرض	14540	
53	702		شريف خميس حسن احمد	924632052	كاملا	ملك	أرض	14040	
54	436	2	زهير حسين علي يوسف	939745535	كاملا	ملك	أرض	48720	
55	584	6	علي عطا علي عاروري	958357758	2	ملك	أرض	131680	
			محمد عطا علي عاروري	934468513	2				
			رنا عطا علي ماستروق	958357733	1				
			رولا عطا علي زاغه	958357741	1				
			راويه عطا علي حمدان	958357766	1				
			رنده عطا علي عاروري	910349943	1				
			المجموع		8				
56	882		وجدي عمر حسين حاج	901059501	كاملا	ملك	أرض	17640	
57	522	1	عماد نعوم عبدالهادي ابو الحاج	410834956	1	ملك	أرض	30440	
			محمد نعوم عبد الهادي ابوالحج	404457624	1				
			المجموع		2				
58	860		محمد تيسير عودة الحج	401879267	كاملا	ملك	أرض	17200	
59	629	1	حاتم محمد عبدالهادي ابوالحج	910634815	1	ملك	أرض	32580	
			عبدالهادي محمد عبدالهادي ابوالحج	853998250	1				
			حازم محمد عبدالهادي ابوالحج	911060259	1				
			المجموع		3				
60	836		حلوه عبدالهادي محمد الحاج	975411174	كاملا	ملك	أرض	16720	
61	819		تمام عبدالهادي محمد ابوالحج	975411190	كاملا	ملك	أرض	16380	




جدول الحقوق  
الأراضي المفروزة

يعلن هذا الجدول بمقتضى الفقرة 2 من المادة 11 من قانون تسوية الأراضي والمياه رقم 40 لسنة 1952  
اسم المحافظة: رام الله والبيرة مقياس الرسم: 1/1000  
اسم الحوض: المرمغة عدد الصفحات: (7)  
اسم القرية: دير السودان رقم الحوض: 6

رقم القطعة	المساحة		اسماء اصحاب الحقوق	رقم الهوية / المالك	الحصة	نوع الارض	الملاحظات	القيمه	
	د	م2						د	ف
62	500		نعمات نعمان عبدالهادي احمد	924631807	كاملا	ملك	أرض	10000	
63	181	1	جواهر نعمان عبدالهادي شحادة		كاملا	ملك	أرض	23620	
64	652	1	نعيم عبدالهادي محمد ابوالحاج	950093922	كاملا	ملك	أرض	33040	
65	708		محمد كامل عبدالجليل يوسف	412062614	كاملا	ملك	أرض	14160	
66	832	5	نبيل ذياب رجب التميمي		كاملا	ملك	أرض	116640	
67	642		نشأت صقر عبد الجابر حاج	975410465	كاملا	ملك	أرض	12840	
68	650		نادر صقر عبد الجابر حج	975410440	كاملا	ملك	أرض	13000	
69	648		زياد صقر عبد الجبار حجي	975410473	كاملا	ملك	أرض	12960	
70	612		زايد صقر عبد الجابر الحج	900084096	كاملا	ملك	أرض	12240	
71	767		تمام صقر عبد الجبار ابو الحاج	975410432	كاملا	ملك	أرض	15340	
72	848		تمام صقر عبد الجبار ابو الحاج	975410432	كاملا	ملك	أرض	16960	
73	642		ماهر صقر عبد الجابر حجي		كاملا	ملك	أرض	12840	
74	653	1	ميسون صقر عبد الجابر ريمايوي	900084104	كاملا	ملك	أرض	33060	
75	235	1	عمر داود احمد عاروري		2	ملك	أرض	24700	
			احمد داود احمد عاروري		2				
			سامي داود احمد عاروري		2				
			ورده داود احمد عاروري		1				
			المجموع		7				
76	239	1	فريال عبد العزيز احمد عاروري		كاملا	ملك	أرض	24780	
77	731		شادي جبورة عبد المهدي ابو الحاج		6	ملك	أرض	14620	
			ورثة رسمية جبورة عبد الهادي ابو الحاج		1				





جدول الحقوق  
الأراضي المفروزة

يعلن هذا الجدول بمقتضى الفقرة 2 من المادة 11 من قانون تسوية الاراضي والمياه رقم 40 لسنة 1952  
اسم المحافظة: رام الله والبيرة  
اسم القرية: دير السودان  
مقياس الرسم: 1/1000  
عدد الصفحات: (7)  
اسم الحوض: المرمغة  
رقم الحوض: 6

رقم القطعة	المساحة		اسماء اصحاب الحقوق	رقم الهوية / المالك	الحصة	نوع الارض	الملاحظات	القيمه	
	د	م2						د	ف
			المجموع		7				
78	726		ودبع جبورة عبد المهدي ابو الحاج		6	ملك	أرض	14520	
			ورثة رسمية جبورة عبد الهادي ابو الحاج		1				
			المجموع		7				
79	751		رئيسه عبد المهدي جبورة ابو الحاج		6	ملك	أرض	15020	
			ورثة رسمية جبورة عبد الهادي ابو الحاج		1				
			المجموع		7				
80	801	1	سفيان محمود جبورة الحج		6	ملك	أرض	36020	
			ورثة رسمية جبورة عبد الهادي ابو الحاج		1				
			المجموع		7				
81	585	1	نبيل ذياب رجب التميمي		6	ملك	أرض	31700	
			ورثة رسمية جبورة عبد الهادي ابو الحاج		1				
			المجموع		7				
82	50	1	رئيسه عبد المهدي جبورة ابو الحاج		6	ملك	أرض	2100	
			ورثة رسمية جبورة عبد الهادي ابو الحاج		1				
			المجموع		7				

انتهى الحوض

*(Handwritten signature)*



أ.محمد شراكة  
رئيس هيئة تسوية الأراضي والمياه