



جدول الحقوق
الأراضي المفروزة

يعلن هذا الجدول بمقتضى الفقرة 2 من المادة 11 من قانون تسوية الأراضي والمياه رقم 40 لسنة 1952

اسم البلدة : المزرعة القبلية

مقياس الرسم: 1/1000

اسم المحافظة: رام الله والبيرة

رقم الحوض: (5)

عدد الصفحات: (13)


اسم الحوض: وادي محمد

رقم الحي: (3)

اسم الحي: الجنوبي الشرقي

القيمة	الملاحظات		نوع الأرض	الحصة	رقم الهوية / المالك	اسماء اصحاب الحقوق	المساحة		رقم القطعة
	د	ف					د	م	
19674		أرض	ميري	8		حميده محمد محمود "الحاج ابو نخله"	6	558	1
				14		نانل فرح محمد العابوره			
				14		عبد الرحيم فرح محمد العابوره			
				7		سوسن فرح محمد العابوره			
				7		نسرين فرح محمد العابوره			
				7		تهاني فرح محمد العابوره			
				7		ايات فرح محمد العابوره			
				64		المجموع			
3069		أرض	ميري	2		عيشة محمد حفيظة	1	23	2
				1		محمد محمود محمد عبيده			
				1		صالح محمود محمد عبيده			
				1		عبد الرحمن محمود محمد عبيده			
				1		عبد الله محمود محمد عبيده			
				1		عبد المنعم محمود محمد عبيده			
				1		صفية محمود محمد عبيده			
				8		المجموع			
12288		أرض	ميري	2		مريم العبد يوسف نواس	4	96	3
				1		منير عمر ابراهيم الخطيب			
				1		سعيد عمر ابراهيم الخطيب			
				1		مقبولة عمر ابراهيم الخطيب			
				1		محمد عمر ابراهيم الخطيب			
				1		فاطمة عمر ابراهيم الخطيب			
				1		خديجة عمر ابراهيم الخطيب			
				8		المجموع			
1590		أرض	ميري	360		حسن عثمان حسن لدادوه		530	4
				360		حسني عثمان حسن لدادوه			
				360		عبد الله عثمان حسن لدادوه			
				360		حسنيه عثمان حسن لدادوه			
				360		مهديه عثمان حسن لدادوه			
				240		وحيد محمد ابو دان			





جدول الحقوق
الأراضي المفروزة

يعلن هذا الجدول بمقتضى الفقرة 2 من المادة 11 من قانون تسوية الأراضي والمياه رقم 40 لسنة 1952

اسم البلدة : المزرعة القبلية

مقياس الرسم: 1/1000

اسم المحافظة: رام الله والبيرة

رقم الحوض: (5)

عدد الصفحات: (13)


اسم الحوض: وادي محمد

رقم الحي: (3)

اسم الحي: الجنوبي الشرقي

رقم القطعة	المساحة		اسماء اصحاب الحقوق	رقم الهوية / المالك	الحصة	نوع الارض	الملاحظات	القيمة	
	د	م2						د	ف
			صفية محمد ابو ذان		240				
			أحمد محمد سليمان شلبي		80				
			محمود محمد سليمان شلبي		80				
			علي محمد سليمان شلبي		80				
			صفية موسى عمران		45				
			مازن عبد المعطي عثمان لدادوه		42				
			عثمان عبد المعطي عثمان لدادوه		42				
			ماجد عبد المعطي عثمان لدادوه		42				
			محمود عبد المعطي عثمان لدادوه		42				
			محمد عبد المعطي عثمان لدادوه		42				
			عرفات عبد المعطي عثمان لدادوه		42				
			امجد عبد المعطي عثمان لدادوه		42				
			حليمة عبد المعطي عثمان لدادوه		21				
			المجموع		2880				
7563			زهير محمد يوسف ابو قرع		2	ميري	أرض		
			هاني محمد يوسف ابو قرع		2				
			راند محمد يوسف ابو قرع		2				
			فاطمة محمد يوسف ابو قرع		1				
			مقبولة محمد يوسف ابو قرع		1				
			المجموع		8				
3438			مريم العبد يوسف نواس		2	ميري	أرض		
			منير عمر ابراهيم الخطيب		1				
			سعيد عمر ابراهيم الخطيب		1				
			محمد عمر ابراهيم الخطيب		1				
			مقبولة عمر ابراهيم الخطيب		1				
			خديجة عمر ابراهيم الخطيب		1				
			فاطمة عمر ابراهيم الخطيب		1				
			المجموع		8				
1437			حسن عثمان حسن لدادوه		360	ميري	أرض		
			حسني عثمان حسن لدادوه		360				





جدول الحقوق
الأراضي المفروزة

يعلن هذا الجدول بمقتضى الفقرة 2 من المادة 11 من قانون تسوية الأراضي والمياه رقم 40 لسنة 1952

اسم البلدة : المزرعة القبلية

مقياس الرسم: 1/1000

اسم المحافظة: رام الله والبيرة

رقم الحوض: (5)

عدد الصفحات: (13)

اسم الحوض: وادي محمد

رقم الحي: (3)

اسم الحي: الجنوبي الشرقي

القيمة	الملاحظات	نوع الأرض	الحصة	رقم الهوية / المالك		اسماء اصحاب الحقوق	المساحة		رقم القطعة
				د	م		د	م	
			360			عبد الله عثمان حسن لداووة			
			360			حسنيه عثمان حسن لداووة			
			360			مهديه عثمان حسن لداووة			
			240			وحيد محمد ابو ذان			
			240			وصفية محمد ابو ذان			
			80			أحمد محمد سليمان شلبي			
			80			محمود محمد سليمان شلبي			
			80			علي محمد سليمان شلبي			
			45			صفية موسى عمران			
			42			مازن عبد المعطي عثمان لداووه			
			42			عثمان عبد المعطي عثمان لداووه			
			42			ماجد عبد المعطي عثمان لداووه			
			42		988360970	محمود عبد المعطي عثمان لداووه			
			42			محمد عبد المعطي عثمان لداووه			
			42			عرفات عبد المعطي عثمان لداووه			
			42			امجد عبد المعطي عثمان لداووه			
			21			حليمة عبد المعطي عثمان لداووه			
			2880			المجموع			
21210	أرض	ميري	1		957638075	وليد مصطفى احمد حنون	7	71	8
			1		957638083	علي مصطفى احمد حنون			
			1		913498481	مصطفى محمد مصطفى حنون			
			3			ورثة حسين احمد سليمان حنون			
			3			ورثة يوسف صالح احمد حنون			
			3			ورثة عبد الله صالح احمد حنون			
			12			ورثة محمود مصطفى سليمان حنون			
			24			المجموع			
45648	أرض	ميري	كاملا		988367413	ذياب موسى عمران لداووه	15	216	9
6312	أرض	ميري	1			محمد صالح عمر صعايده	2	104	10
			1			محمود صالح عمر صعايده			
			1			أحمد صالح عمر صعايده			

أ.محمد شراكة

رئيس هيئة تسوية الأراضي والمياه





جدول الحقوق

الأراضي المفروزة

يعلن هذا الجدول بمقتضى الفقرة 2 من المادة 11 من قانون تسوية الأراضي والمياه رقم 40 لسنة 1952

اسم البلدة : المزرعة القبلية

مقياس الرسم: 1/1000

رقم الحوض: (5)

عدد الصفحات: (13)

رقم الحي: (3)

اسم المحافظة: رام الله والبيرة

اسم الحوض: وادي محمد

اسم الحي: الجنوبي الشرقي

القيمة	الملاحظات	نوع الارض	الحصة	رقم الهوية / المالك		اسماء اصحاب الحقوق	المساحة		رقم القطعة
				د	ف		د	م	
			1			زيد صالح عمر صعايده			
			1			فراس صالح عمر صعايده			
			5			المجموع			
5097	أرض	ميري	كاملا	851340703		احمد علي عبد الرحيم لدادوه	1	699	11
1740	أرض/ كامل هذه القطعة محجوزة لمؤسسة الأقرض	ميري	16			"محمد خضر" عبد القادر شريتح		580	12
	الزراعي / فرع القدس		2			محمود احمد خضر شريتح			
	لقاء مبلغ 70 د 500 فلس		2			محمد احمد خضر شريتح			
	بموجب سند الدين 394/ م		2			سمير احمد خضر شريتح			
			2			عامر احمد خضر شريتح			
			2			هاشم احمد خضر شريتح			
			1			سهام احمد خضر شريتح			
			1			منى احمد خضر شريتح			
			1			ساندة احمد خضر شريتح			
			1			ماجدة احمد خضر شريتح			
			1			عايدة احمد خضر شريتح			
			1			سميره احمد خضر شريتح			
			32			المجموع			
2706	أرض	ميري	كاملا			محمد ابراهيم شاكرا شريتح		902	13
5178	ارض	ميري	1			محمد محمود عودة كنعان	1	726	14
			1			داود محمود عودة كنعان			
			1			حسن محمود عودة كنعان			
			3			المجموع			
12516	أرض	ميري	2			مريم العبد يوسف نواس	4	172	15
			1			منير عمر ابراهيم الخطيب			
			1			سعيد عمر ابراهيم الخطيب			
			1			محمد عمر ابراهيم الخطيب			
			1			مقبولة عمر ابراهيم الخطيب			
			1			خديجة عمر ابراهيم الخطيب			
			1			فاطمة عمر ابراهيم الخطيب			
			8			المجموع			

أ. محمد شراكة

رئيس هيئة تسوية الأراضي والمياه





جدول الحقوق
الأراضي المفروزة

يعن هذا الجدول بمقتضى الفقرة 2 من المادة 11 من قانون تسوية الأراضي والمياه رقم 40 لسنة 1952

اسم البلدة : المزرعة القبلية
رقم الحوض: (5)
رقم الحي: (3)

مقياس الرسم: 1/1000
عدد الصفحات: (13)

اسم المحافظة: رام الله والبيرة
اسم الحوض: وادي محمد
اسم الحي: الجنوبي الشرقي

رقم القطعة	المساحة م ²	اسماء اصحاب الحقوق	رقم الهوية / المالك	الحصة	نوع الارض	الملاحظات	القيمة	
							د	ف
16	430	حسن عثمان حسن لدادوه		360	ميري	أرض	1290	
		حسني عثمان حسن لدادوه		360				
		عبد الله عثمان حسن لدادوه		360				
		حسنيه عثمان حسن لدادوه		360				
		مهديه عثمان حسن لدادوه		360				
		وحيد محمد ابو ذان		240				
		وصفية محمد ابو ذان		240				
		أحمد محمد سليمان شلبي		80				
		محمود محمد سليمان شلبي		80				
		علي محمد سليمان شلبي		80				
		صفية موسى عمران		45				
		مازن عبد المعطي عثمان لدادوه		42				
		عثمان عبد المعطي عثمان لدادوه		42				
		ماجد عبد المعطي عثمان لدادوه		42				
		محمود عبد المعطي عثمان لدادوه		42				
		محمد عبد المعطي عثمان لدادوه		42				
		عرفات عبد المعطي عثمان لدادوه		42				
		امجد عبد المعطي عثمان لدادوه		42				
		حليمة عبد المعطي عثمان لدادوه		21				
		المجموع		2880				
17	788	عبد الله محمد عبد الله لدادوه		كاملا	ميري	أرض	5364	
18	641	عبد الله محمد عبد الله لدادوه		كاملا	ميري	أرض	1923	
19	532	حسن عثمان حسن لدادوه		360	ميري	أرض	7595	
		حسني عثمان حسن لدادوه		360				
		عبد الله عثمان حسن لدادوه		360				
		حسنيه عثمان حسن لدادوه		360				
		مهديه عثمان حسن لدادوه		360				
		وحيد محمد ابو ذان		240				
		وصفية محمد ابو ذان		240				
		أحمد محمد سليمان شلبي		80				



جدول الحقوق

الأراضي المفروزة

يعتد هذا الجدول بمقتضى الفقرة 2 من المادة 11 من قانون تسوية الأراضي والمياه رقم 40 لسنة 1952

اسم البلدة : المزرعة القبلية

مقياس الرسم: 1/1000

رقم الحوض: (5)

عدد الصفحات: (13)

رقم الحي: (3)

اسم المحافظة: رام الله والبيرة

اسم الحوض: وادي محمد

اسم الحي: الجنوبي الشرقي

القيمة		الملاحظات	نوع الارض	الحصة	رقم الهوية / المالك	اسماء اصحاب الحقوق	المساحة		رقم القطعة
د	ف						د	م	
				80		محمود محمد سليمان شلبي			
				80		علي محمد سليمان شلبي			
				45		صفية موسى عمران			
				42		مازن عبد المعطي عثمان لدادوه			
				42		عثمان عبد المعطي عثمان لدادوه			
				42		ماجد عبد المعطي عثمان لدادوه			
				42		محمود عبد المعطي عثمان لدادوه			
				42		محمد عبد المعطي عثمان لدادوه			
				42		عرفات عبد المعطي عثمان لدادوه			
				42		امجد عبد المعطي عثمان لدادوه			
				21		حليمة عبد المعطي عثمان لدادوه			
				2880		المجموع			
38097		أرض	ميري	22	988366340	عبد الكريم احمد عبد الكريم لدادوه	12	699	20
				22		حسين احمد عبد الكريم لدادوه			
				22		كريمه احمد عبد الكريم لدادوه			
				22		مقبولة احمد عبد الكريم لدادوه			
				11		عائشة عثمان علي درويش			
				14		محمد ابراهيم عبد الكريم اللداوي			
				14		وليد ابراهيم عبد الكريم اللداوي			
				14		صلاح الدين ابراهيم عبد الكريم اللداوي			
				14	414419507	حسن ابراهيم عبد الكريم اللداوي			
				14		داوود ابراهيم عبد الكريم اللداوي			
				7		محبوبة ابراهيم عبد الكريم اللداوي			
				88		ورثة موسى عبد الكريم محمد لدادوه			
				264		المجموع			
3192		أرض	ميري	2		عائشة محمد حفيفة	1	64	21
				1		محمد محمود محمد عبيده			
				1		صالح محمود محمد عبيده			
				1		عبد الرحمن محمود محمد عبيده			
				1		عبد الله محمود محمد عبيده			





جدول الحقوق
الأراضي المفروزة

يعلن هذا الجدول بمقتضى الفقرة 2 من المادة 11 من قانون تسوية الأراضي والمياه رقم 40 لسنة 1952

اسم البلدة : المزرعة القبلية
رقم الحوض: (5)
رقم الحي: (3)

مقياس الرسم: 1/1000
عدد الصفحات: (13)

اسم المحافظة: رام الله والبيرة
اسم الحوض: وادي محمد
اسم الحي: الجنوبي الشرقي

القيمة	الملاحظات	نوع الارض	الحصة	رقم الهوية / المالك		المساحة		رقم القطعة
				د	ف	د	م2	
			1		عبد المنعم محمود محمد عبيده			
			1		صفيه محمود محمد عبيده			
			8		المجموع			
34284	أرض	ميري	1		محمد محمود عودة كنعان	11	428	22
			1		داود محمود عودة كنعان			
			1		حسن محمود عودة كنعان			
			3		المجموع			
9690	أرض	ميري	34272		عبد الكريم احمد عبد الكريم لدادوه	3	230	23
			34272		حسين احمد عبد الكريم لدادوه			
			29988		مقبولة احمد عبد الكريم لدادوه			
			29988		كريمة احمد عبد الكريم لدادوه			
			17136		مصطفى عمر مصطفى الديسيه			
			17136		محمود عمر مصطفى الديسيه			
			17136		احمد عمر مصطفى الديسيه			
			17136		عثمان عمر مصطفى الديسيه			
			8568		عايشة عمر مصطفى الديسيه			
			8568		فاطمة عمر مصطفى الديسيه			
			8568		زريفة عمر مصطفى الديسيه			
			8568		مقبولة عمر مصطفى الديسيه			
			8568		امنة عمر مصطفى الديسيه			
			3808		مامون جاسر مصطفى الديسيه			
			3808		عمر جاسر مصطفى الديسيه			
			3808		محمد جاسر مصطفى الديسيه			
			1904		هيلدا جاسر مصطفى الديسيه			
			1904		وفاء جاسر مصطفى الديسيه			
			1904		حياة جاسر مصطفى الديسيه			
			16065		طاعة احمد مصطفى الديسيه			
			13230		محمد سعدي محمود شريتح			
			13230		محمود سعدي محمود شريتح			
			13230		احمد سعدي محمود شريتح			





جدول الحقوق

الأراضي المفروزة

يعلن هذا الجدول بمقتضى الفقرة 2 من المادة 11 من قانون تسوية الأراضي والمياه رقم 40 لسنة 1952

اسم البلدة : المزرعة القبلية

رقم الحوض: (5)

رقم الحي: (3)

مقياس الرسم: 1/1000

عدد الصفحات: (13)


اسم المحافظة: رام الله والبيرة

اسم الحوض: وادي محمد

اسم الحي: الجنوبي الشرقي

رقم القطعة	المساحة		اسماء اصحاب الحقوق	رقم الهوية / المالك	الحصة	نوع الارض	الملاحظات	القيمة	
	د	م						د	ف
			عبد الكريم سعدي محمود شريتح		13230				
			سعدات سعدي محمود شريتح		13230				
			حسن سعدي محمود شريتح		13230				
			تميم سعدي محمود شريتح		13230				
			علي سعدي محمود شريتح		13230				
			منى سعدي محمود شريتح		6615				
			حسن عبد الله مصطفى قبالان		36720				
			محمد عبد الله مصطفى قبالان		36720				
			حسنية عبد الله مصطفى قبالان		18360				
			جميل مصطفى عبد الله قبالان		8160				
			جمال مصطفى عبد الله قبالان		8160				
			جلال مصطفى عبد الله قبالان		8160				
			علاء مصطفى عبد الله قبالان		8160				
			جميلة مصطفى عبد الله قبالان		4080				
			المجموع		514080				
24	86	1	حليمة العبد محمود شريتح		51072	ميري	أرض	3258	
			محمد عمر محمد شريتح	946910346	37632				
			محمود عمر محمد شريتح	946910361	37632				
			احمد عمر محمد شريتح	853300614	37632				
			ابراهيم عمر محمد شريتح	907243422	37632				
			شادي عمر محمد شريتح	851123653	37632				
			مراد عمر محمد شريتح	911545846	37632				
			مفيدة عمر محمد شريتح	946910338	18816				
			حكمت عمر محمد شريتح	851125484	18816				
			جواهر عمر محمد قطري	858600117	18816				
			سهى عمر محمد بركات	858600109	18816				
			دولت عمر محمد شريتح	946910353	18816				
			شادية عمر محمد طويل	851123646	18816				
			هيام عمر محمد صعايدة	851123661	18816				
			جمال عامر محمد شريتح		48640				





جدول الحقوق
الأراضي المفروزة

يعلن هذا الجدول بمقتضى الفقرة 2 من المادة 11 من قانون تسوية الأراضي والمياه رقم 40 لسنة 1952

اسم البلدة : المزرعة القبلية

مقياس الرسم: 1/1000

رقم الحوض: (5)

عدد الصفحات: (13)

رقم الحي: (3)

اسم المحافظة: رام الله والبيرة

اسم الحوض: وادي محمد

اسم الحي: الجنوبي الشرقي

القيمة	الملاحظات	نوع الارض	الحصة	رقم الهوية / المالك		اسماء اصحاب الحقوق	المساحة		رقم القطعة
				د	م		د	م	
			48640			امين عامر محمد شريتح			
			48640			عماد عامر محمد شريتح			
			48640			احمد عامر محمد شريتح			
			41344			جميلة عامر محمد شريتح			
			41344			امنة عامر محمد شريتح			
			41344			امينة عامر محمد شريتح			
			41344			وفاء عامر محمد شريتح			
			6080			فدوى غازي رشيد			
			10640			عامر جميل عامر شريتح			
			10640			محمد جميل عامر شريتح			
			10640			براء جميل عامر شريتح			
			5320			الاء جميل عامر شريتح			
			5320			ميساء جميل عامر شريتح			
			817152			المجموع			
2493	أرض	ميري	16380			زوديه داود يوسف ابو قرع	831		25
			87035			نسيم محمد محمود نواره			
			87035			سمير محمد محمود نواره			
			87035			محمد محمد محمود نواره			
			15405			لطفيه محمود يوسف نواره			
			14820			ربيحة ابراهيم محمد فرج			
			11115			شكريه عبد الله محمد ابو قرع			
			57342			مسعد احمد محمود نواره			
			57342			سعيد احمد محمود نواره			
			57342			طلعت احمد محمود نواره			
			57342			محمود احمد محمود نواره			
			57342			بركات احمد محمود نواره			
			5985			فاطمة احمد محمود نواره			
			611520			المجموع			
3513	أرض	ميري	كاملا		988367967	عبد الله محمد عبد الله لدادوة	1	171	26
69567		ميري	5		988367546	بسام محمد حسين دار ابو ربيع	23	189	27





جدول الحقوق
الأراضي المفروزة

يعلن هذا الجدول بمقتضى الفقرة 2 من المادة 11 من قانون تسوية الأراضي والمياه رقم 40 لسنة 1952

اسم البلدة : المزرعة القبلية

مقياس الرسم: 1/1000

رقم الحوض: (5)

عدد الصفحات: (13)

رقم الحي: (3)

اسم المحافظة: رام الله والبيرة

اسم الحوض: وادي محمد

اسم الحي: الجنوبي الشرقي

القيمة		الملاحظات	نوع الارض	الحصة	رقم الهوية / المالك	اسماء اصحاب الحقوق	المساحة		رقم القطعة
د	ف						د	م2	
				1	942643040	حسين موسى حسين ابو قرع			
				1	942643057	صلاح موسى حسين ابو قرع			
				1	942643056	محمد موسى حسين دار ابو قرع			
				1	942643073	ايداد موسى حسين دار ابو قرع			
				1		جهاد موسى حسين ابو قرع			
				10		المجموع			
3414		أرض	ميري	كاملا	851340703	احمد علي عبد الرحيم لدادوة	1	138	28
7077		أرض	ميري	760		فاطمة حسن محمود شيحة	2	359	29
				240		حسين محمود حسين شريتح			
				240		احمد محمود حسين شريتح			
				240		جمال محمود حسين شريتح			
				240		ناصر محمود حسين شريتح			
				240		نجمه محمود حسين شريتح			
				240		زكيه محمود حسين شريتح			
				240		جميله محمود حسين شريتح			
				240		شمسه محمود حسين شريتح			
				30		هدى داود ابراهيم علي			
				34		رامي محمد محمد شريتح			
				34		بشار محمد محمود شريتح			
				34		عمار محمد محمد شريتح			
				34		اسامه محمد محمود شريتح			
				17		الاء محمد محمود شريتح			
				17		حنين محمد محمود شريتح			
				2880		المجموع			
24813		أرض	ميري	760		فاطمة حسن محمود شيحة	8	271	30
				240		حسين محمود حسين شريتح			
				240		احمد محمود حسين شريتح			
				240		جمال محمود حسين شريتح			
				240		ناصر محمود حسين شريتح			
				240		نجمه محمود حسين شريتح			





جدول الحقوق

الأراضي المفروزة

يعتد هذا الجدول بمقتضى الفقرة 2 من المادة 11 من قانون تسوية الأراضي والمياه رقم 40 لسنة 1952

اسم البلدة : المزرعة القبلية

مقياس الرسم: 1/1000

رقم الحوض: (5)

عدد الصفحات: (13)

رقم الحي: (3)

اسم المحافظة: رام الله والبيرة

اسم الحوض: وادي محمد

اسم الحي: الجنوبي الشرقي

القيمة	الملاحظات	نوع الارض	الحصة	رقم الهوية / المالك		اسماء اصحاب الحقوق	المساحة		رقم القطعة
				د	ف		د	م	
			240			زكية محمود حسين شريتح			
			240			جميله محمود حسين شريتح			
			240			شمسه محمود حسين شريتح			
			30			هدى داود ابراهيم علي			
			34			رامي محمد محمد شريتح			
			34			بشار محمد محمود شريتح			
			34			عمار محمد محمد شريتح			
			34			اسامه محمد محمود شريتح			
			17			الاء محمد محمود شريتح			
			17			حنين محمد محمود شريتح			
			2880			المجموع			
7974	أرض	ميري	1		854857703	ابراهيم خليل ابراهيم شريتح	2	658	31
			1			محمد خليل ابراهيم شريتح			
			2		957617913	محمد ابراهيم شاكر شريتح			
			4			المجموع			
16470	ارض	ميري	كاملا			محمد سعيد محمد شريتح	5	490	32
17871	أرض	ميري	كاملا			زكريا حسين شريتح شريتح	5	957	33
4575	أرض	ميري	51072			حليمة العبد محمود شريتح	1	525	34
			37632		946910346	محمد عمر محمد شريتح			
			37632		946910361	محمود عمر محمد شريتح			
			37632		853300614	احمد عمر محمد شريتح			
			37632		907243422	ابراهيم عمر محمد شريتح			
			37632		851123653	شادي عمر محمد شريتح			
			37632		911545846	مراد عمر محمد شريتح			
			18816		946910338	مفيدة عمر محمد شريتح			
			18816		851125484	حكمت عمر محمد شريتح			
			18816		858600117	جواهر عمر محمد قطري			
			18816		858600109	سهى عمر محمد بركات			
			18816		946910353	دولت عمر محمد شريتح			
			18816		851123646	شادية عمر محمد طويل			



أ.محمد شراكة
رئيس هيئة تسوية الأراضي والمياه



جدول الحقوق

الأراضي المفروزة

يعلن هذا الجدول بمقتضى الفقرة 2 من المادة 11 من قانون تسوية الأراضي والمياه رقم 40 لسنة 1952

اسم البلدة : المزرعة القبلية

مقياس الرسم: 1/1000

اسم المحافظة: رام الله والبيرة

رقم الحوض: (5)

عدد الصفحات: (13)

اسم الحوض: وادي محمد

رقم الحي: (3)

اسم الحي: الجنوبي الشرقي

القيمة		الملاحظات	نوع الارض	الحصة	رقم الهوية / المالك	اسماء اصحاب الحقوق	المساحة		رقم القطعة
د	ف						د	م	
				18816	851123661	هيام عمر محمد صعايدة			
				48640		جمال عامر محمد شريتح			
				48640		امين عامر محمد شريتح			
				48640		عماد عامر محمد شريتح			
				48640		احمد عامر محمد شريتح			
				41344		جميلة عامر محمد شريتح			
				41344		امنة عامر محمد شريتح			
				41344		امينة عامر محمد شريتح			
				41344		وفاء عامر محمد شريتح			
				6080		فدوى غازي رشيد			
				10640		عامر جميل عامر شريتح			
				10640		محمد جميل عامر شريتح			
				10640		براء جميل عامر شريتح			
				5320		الاء جميل عامر شريتح			
				5320		ميساء جميل عامر شريتح			
				817152		المجموع			
19686		أرض	ميري	2		"محمد حسن " حسين محمد العابوره	6	562	35
				2		علي حسين محمد العابوره			
				2		"محمد غازي" حسين محمد العابوره			
				2		ناصر حسين محمد العابوره			
				1		نهى حسين محمد العابوره			
				9		المجموع			
19686		أرض	ميري	كاملا	957642614	عيسى محمد محمود عبوره	6	562	36
19674		أرض	ميري	كاملا		محمد محمود محمد العابوره	6	558	37
19665		أرض	ميري	كاملا		موسى محمد محمود العابوره	6	555	38
19677		أرض	ميري	كاملا		يوسف محمد محمود عابوره	6	559	39
6492		أرض	ميري	1		ابراهيم خليل ابراهيم شريتح	2	164	40
				1		محمد خليل ابراهيم شريتح			
				2		المجموع			
12822		أرض	ميري	1		ابراهيم خليل ابراهيم شريتح	4	274	41





جدول الحقوق

الأراضي المفروزة

يعلن هذا الجدول بمقتضى الفقرة 2 من المادة 11 من قانون تسوية الأراضي والمياه رقم 40 لسنة 1952

اسم البلدة : المزرعة القبلية

مقياس الرسم: 1/1000

رقم الحوض: (5)

عدد الصفحات: (13)

رقم الحي: (3)

اسم المحافظة: رام الله والبيرة

اسم الحوض: وادي محمد

اسم الحي: الجنوبي الشرقي

القيمة		الملاحظات	نوع الارض	الحصة	رقم الهوية / المالك	اسماء اصحاب الحقوق	المساحة		رقم القطعة
د	ف						د	م	
				1		محمد خليل ابراهيم شريتح			
				2		المجموع			
12768		أرض	ميري	1		ابراهيم خليل ابراهيم شريتح	4	256	42
				1		محمد خليل ابراهيم شريتح			
				2		المجموع			
12816		أرض	ميري	كاملا		محمد ابراهيم شاكر شريتح	4	272	43
3012		أرض	ميري	1		ابراهيم خليل ابراهيم شريتح	1	4	44
				1		محمد خليل ابراهيم شريتح			
				2		المجموع			

انتهى الحوض



أ.محمد شراكة
رئيس هيئة تسوية الأراضي والمياه