



جدول الحقوق
الأراضي المفروزة

يعلن هذا الجدول بمقتضى الفقرة 2 من المادة 11 من قانون تسوية الأراضي والمياه رقم 40 لسنة 1952
اسم المحافظة: رام الله والبيرة
اسم الحوض: وادي عودة
مقياس الرسم 1/1000
عدد الصفحات (7)
اسم القرية : رنتيس
رقم الحوض: 22


رقم القطعة	المساحة		اسماء اصحاب الحقوق	رقم الهوية / المالك	الحصة	نوع الارض	الملاحظات	القيمة	
	م 2	د						ف	د
22	456	1	وجيه حرب حسين وهدان		كاملا	ميري	أرض بناء	17472	
23	418	1	عبد الهادي عبد اللطيف مطر وهدان		كاملا	ميري	أرض بناء	9926	
24	138	1	تمام حسن محمد خطيب		كاملا	ميري	أرض بناء	7966	
25	137	1	صالح أحمد محمود خطيب		كاملا	ميري	أرض بناء	7959	
26	58	1	ورثة محمود احمد محمود خطيب		كاملا	ميري	أرض بناء	7406	
27	952		نجيب محمد محمود خطيب		كاملا	ميري	أرض بناء	6664	
28	30	1	ورثة سميح محمد محمود خطيب		كاملا	ميري	أرض بناء	12360	
29	83	1	عايد أحمد محمود خطيب		كاملا	ميري	أرض بناء	7581	
30	989		عايد أحمد محمود خطيب		كاملا	ميري	أرض بناء	6923	
31	7	1	ورثة محمود احمد محمود خطيب		كاملا	ميري	أرض بناء	7049	
32	24	1	تمام حسن محمد خطيب		كاملا	ميري	أرض بناء	7168	
33	65	1	نجيب محمد محمود خطيب		كاملا	ميري	أرض بناء	7455	
34	438	1	ورثة سميح محمد محمود خلف		كاملا	ميري	أرض بناء	10066	
35	521	1	عطاف أحمد محمود خطيب		كاملا	ميري	أرض بناء	10674	
36	507		رسميه محمد محمود خطيب		كاملا	ميري	أرض بناء	3549	
37	506		خوله نشيط محمد خطيب		كاملا	ميري	أرض بناء	3542	
38	687	6	أسعد ابراهيم يوسف وهدان		كاملا	ميري	أرض بناء	46809	
39	40	7	ورثة عبد اللطيف محمد سليمان خلف		كاملا	ميري	أرض بناء	84480	
40	120	3	أسعد ابراهيم يوسف وهدان		كاملا	ميري	أرض بناء	21840	
41	103	1	عائشه احمد ابراهيم خلف		كاملا	ميري	أرض بناء	4412	
42	762	1	ورثة مصطفى أحمد ابراهيم خلف		كاملا	ميري	أرض بناء	7048	
43	76	1	عمر صبحي محمد ابراهيم خلف		كاملا	ميري	أرض بناء	4304	
44	100	1	ورثة زهره أحمد ابراهيم خلف		كاملا	ميري	أرض بناء	4400	
45	1	1	فاطمه أحمد ابراهيم خلف		كاملا	ميري	أرض بناء	4004	
46	173	2	عبد الجبار احمد ابراهيم خلف	903527927	كاملا	ميري	أرض بناء	8692	
47	54	1	تمام أحمد ابراهيم خلف		كاملا	ميري	أرض بناء	4216	
48	509	1	باسم أحمد فارس عبد الغني		1	ميري	أرض بناء	6036	
			باسم أحمد فارس عبد الغني		1				
			فارس أحمد فارس عبد الغني		1				
			باجس أحمد فارس عبد الغني		1				
			المجموع		4				
49	491	1	ورثة سميح حمدالله محمود وهدان		كاملا	ميري	أرض بناء	5964	
50	747	1	لطيفه محمد يوسف		10	ميري	أرض بناء	6988	
			محمد داود عبد الرحمن سمحان		14				
			اسلام داود عبد الرحمن سمحان		14				
			عبد الرحمن داود عبد الرحمن سمحان		14				
			انس داود عبد الرحمن سمحان		14				
			ربي داود عبد الرحمن سمحان		7				
			رولا داود عبد الرحمن سمحان		7				



جدول الحقوق
الأراضي المفروزة

يعلن هذا الجدول بمقتضى الفقرة 2 من المادة 11 من قانون تسوية الأراضي والمياه رقم 40 لسنة 1952
اسم المحافظة: رام الله والبيرة
اسم الحوض: وادي عودة
مقياس الرسم 1/1000
عدد الصفحات (7)
اسم القرية : رنتيس
رقم الحوض: 22


رقم القطعة	المساحة		اسماء اصحاب الحقوق	رقم الهوية / المالك	الحصة	نوع الارض	الملاحظات	القيمة	
	م 2	د						ف	د
			المجموع		80				
51	714	1	محمود عبد الرحمن مصطفى سمحان		كاملا	ميري	أرض بناء	6856	
52	367	1	ريان حمدالله محمود وهدان		كاملا	ميري	أرض بناء	5468	
53	386	1	اسماعيل حمدالله محمود وهدان		كاملا	ميري	أرض بناء	5544	
54	367	1	رسلان حمدالله محمود وهدان		كاملا	ميري	أرض بناء	5468	
55	460	1	سمحان حمدالله محمود وهدان		كاملا	ميري	أرض بناء	17520	
56	798	1	محمود عبد الرحمن مصطفى سمحان		كاملا	ميري	أرض بناء	21576	
57	797	1	لطيفه محمد يوسف		10	ميري	أرض بناء	21564	
			محمد داود عبد الرحمن سمحان		14				
			اسلام داود عبد الرحمن سمحان		14				
			عبد الرحمن داود عبد الرحمن سمحان		14				
			انس داود عبد الرحمن سمحان		14				
			ربي داود عبد الرحمن سمحان		7				
			رولا داود عبد الرحمن سمحان		7				
			المجموع		80				
58	974	4	علي يوسف علي ناصر	991621665	كاملا	ميري	أرض بناء	19896	
59	996	3	محمد يوسف علي ناصر		كاملا	ميري	أرض بناء	15948	
60	834	4	علي يوسف علي ناصر	991621665	كاملا	ميري	أرض بناء	19336	
61	177	11	علي يوسف علي ناصر	991621665	كاملا	ميري	أرض بناء	44708	
62	204	1	سليمان محمود سليمان اجر ب		كاملا	ميري	أرض بناء	8428	
63	24	2	سليمان محمود سليمان اجر ب		كاملا	ميري	أرض بناء	14168	
64	848	1	سليمان محمود سليمان اجر ب		كاملا	ميري	أرض بناء	22176	
65	988	1	سليمان محمود سليمان اجر ب		كاملا	ميري	أرض بناء	13916	
66		2	سليمان محمود سليمان اجر ب		كاملا	ميري	أرض بناء	14000	
67	854	1	سليمان محمود سليمان اجر ب		كاملا	ميري	أرض بناء	12978	
68	863	1	سليمان محمود سليمان اجر ب		كاملا	ميري	أرض بناء	13041	
69	185	1	سليمان محمود سليمان اجر ب		كاملا	ميري	أرض بناء	8295	
70	352	1	سليمان محمود سليمان اجر ب		كاملا	ميري	أرض بناء	9464	
71	274	6	زياد عبد الكريم صالح وهدان		1	ميري	أرض بناء	43918	
			صالح عبد الكريم صالح وهدان		1				
			المجموع		2				
72	86	5	عوده عمر صالح عوده		كاملا	ميري	أرض بناء	35602	
73	958	3	محمد عبد الكريم فريد وهدان		كاملا	ميري	أرض بناء	27706	
74	848	3	حسن ناصر حسن وهدان		2	ميري	أرض بناء	26936	
			محمد ناصر حسن وهدان		2				
			عبد الفتاح ناصر حسن وهدان		2				
			راند ناصر حسن وهدان		2				
			راند ناصر حسن وهدان		1				
			تمام ناصر حسن وهدان		1				



جدول الحقوق
الأراضي المفروزة

يعلن هذا الجدول بمقتضى الفقرة 2 من المادة 11 من قانون تسوية الاراضي والمياه رقم 40 لسنة 1952
اسم المحافظة: رام الله والبيرة
اسم الحوض: وادي عودة
مقياس الرسم 1/1000
عدد الصفحات (7)
اسم القرية : رنتيس
رقم الحوض: 22

رقم القطعة	المساحة		اسماء اصحاب الحقوق	رقم الهوية / المالك	الحصة	نوع الارض	الملاحظات	القيمة	
	م	د						د	ف
			المجموع		10				
75	880	3	شوقيه شوكت حمادة اسليم		9	ميري	أرض بناء	27160	
			عمر برهوم عمر اسليم		14				
			محمد برهوم عمر اسليم		14				
			أحمد برهوم عمر اسليم		14				
			فاطمه برهوم عمر اسليم		7				
			حنان برهوم عمر اسليم		7				
			أنعام برهوم عمر اسليم		7				
			المجموع		72				
76	981	3	شوقيه شوكت حمادة اسليم		9	ميري	أرض بناء	27867	
			عمر برهوم عمر اسليم		14				
			محمد برهوم عمر اسليم		14				
			أحمد برهوم عمر اسليم		14				
			فاطمه برهوم عمر اسليم		7				
			حنان برهوم عمر اسليم		7				
			أنعام برهوم عمر اسليم		7				
			المجموع		72				
77	181	3	عبد الهادي عبد اللطيف مطر وهدان		1	ميري	أرض بناء	22267	
			ورثة ناجي عبد اللطيف مطر وهدان		1				
			المجموع		2				
78	247	2	ورثة عبد الله سليمان رشيد محمد		كاملا	ميري	أرض بناء	26964	
79	116	2	ورثة صدقي عبد الله سليمان محمد		كاملا	ميري	أرض بناء	25392	
80	820	13	ورثة حسن محمد حماد وهدان		1	ميري	أرض بناء	165840	
			ورثة عبد الحميد محمد حماد وهدان		1				
			المجموع		2				
81	280	2	ورثة ناجي عبد اللطيف مطر وهدان		كاملا	ميري	أرض بناء	27360	
82	338	2	عبد الهادي عبد اللطيف مطر وهدان		كاملا	ميري	أرض بناء	28056	
83	4	1	عدنان عاطف حسين عودة		كاملا	ميري	أرض بناء ضمنها بناء	12048	
84	855		اياد فائق حسين خلف	921729158	كاملا	ميري	أرض بناء	10260	
85	538		ورثة ناجي عبد اللطيف مطر وهدان		كاملا	ميري	أرض بناء	6456	
86	624		عبد الهادي عبد اللطيف مطر وهدان		كاملا	ميري	أرض بناء	7488	
87	736	2	فواز عبد حسن خلف		364	ميري	أرض بناء	32832	
			فايز عبد حسن خلف		364				
			فوزي عبد حسن خلف		364				
			شامية عبد حسن خلف		308				
			فايزة عبد حسن خلف		308				
			ذياب عبد الله حسن خلف		77				
			اياد ذياب عبد الله خلف		66				
			عماد ذياب عبد الله خلف		66				



جدول الحقوق
الأراضي المفروزة

يعلن هذا الجدول بمقتضى الفقرة 2 من المادة 11 من قانون تسوية الاراضي والمياه رقم 40 لسنة 1952
اسم المحافظة: رام الله والبيرة
اسم الحوض: وادي عودة
مقياس الرسم 1/1000
عدد الصفحات (7)
اسم القرية : رنتيس
رقم الحوض: 22

رقم القطعة	المساحة		اسماء اصحاب الحقوق	رقم الهوية / المالك	الحصة	نوع الارض	الملاحظات	القيمه	
	م 2	د						ف	د
			هناء ذياب عبد الله خلف		33				
			حنان ذياب عبد الله خلف		33				
			رجاء ذياب عبد الله خلف		33				
			المجموع		2016				
88	134	2	اسماعيل ياسر اسماعيل وهدان		1	ميري	أرض بناء ضمنها بناء	25608	
			محمد ياسر اسماعيل وهدان		1				
			ابراهيم ياسر اسماعيل وهدان		1				
			صالح ياسر اسماعيل وهدان		1				
			المجموع		4				
89	829	1	محمد ابراهيم اسماعيل وهدان	852433317	كاملا	ميري	أرض بناء ضمنها بناء	21948	
90	321	3	ورثة صدقي عبد الله سليمان محمد		كاملا	ميري	أرض بناء	39852	
91	489	3	كامل سليمان رشيد محمد		كاملا	ميري	أرض بناء	41868	
92	386	3	ورثة عبد الله سليمان رشيد محمد		كاملا	ميري	أرض بناء	40632	
93	103	2	كامل سليمان رشيد محمد		كاملا	ميري	أرض بناء	25236	
94	94	1	ورثة عائشه سليمان رشيد محمد		كاملا	ميري	أرض بناء	13128	
95	77	1	ورثة صديقه سليمان رشيد محمد		كاملا	ميري	أرض بناء	12924	
96	726	1	ورثة صديقه سليمان رشيد محمد		كاملا	ميري	أرض بناء	20712	
97	741	1	ورثة عائشه سليمان رشيد محمد		كاملا	ميري	أرض بناء	20892	
98	209	1	ابراهيم ياسر اسماعيل وهدان		1	ميري	أرض بناء ضمنها بناء	18135	
			محمد ياسر اسماعيل وهدان		1				
			عبد الله ياسر اسماعيل وهدان		1				
			المجموع		3				
99	529	1	نصيف اسماعيل ابراهيم وهدان	903536282	كاملا	ميري	أرض بناء ضمنها بناء	22935	
100	432	1	أحمد محمد حسين عودة	853085058	كاملا	ميري	أرض بناء ضمنها بناء	21480	
101	422	1	محمود محمد حسين عودة	853085041	كاملا	ميري	أرض بناء ضمنها بناء	21330	
102	396	1	مؤيد محمد حسين عودة	850973041	كاملا	ميري	أرض بناء ضمنها بناء	20940	
103	30	1	صبحي لطفي حسين وهدان		كاملا	ميري	أرض بناء	15450	
104	959		ربحي لطفي حسين وهدان		كاملا	ميري	أرض بناء	14885	
105	2	1	طالب لطفي حسين عودة		كاملا	ميري	أرض بناء	15030	
106	447		محمد وحيد علي وهدان		كاملا	ميري	أرض بناء	6705	
107	453		حسين وحيد علي وهدان		كاملا	ميري	أرض بناء	5436	
108	417		احسان وحيد علي وهدان		كاملا	ميري	أرض بناء	6255	
109	476		علي وحيد علي وهدان		كاملا	ميري	أرض بناء	7140	
110	879		عيشة وحيد علي وهدان		1	ميري	أرض بناء	13185	
			صفية وحيد علي وهدان		1				
			عزبة وحيد علي وهدان		1				
			المجموع		3				
111	701		يزيد وحيد علي وهدان		1	ميري	أرض بناء	4907	
			يسري وحيد علي وهدان		1				




جدول الحقوق
الأراضي المفروزة

يعلن هذا الجدول بمقتضى الفقرة 2 من المادة 11 من قانون تسوية الاراضي والمياه رقم 40 لسنة 1952
اسم المحافظة: رام الله والبيرة
اسم الحوض: وادي عودة
مقياس الرسم 1/1000
عدد الصفحات (7)
اسم القرية : رنتيس
رقم الحوض: 22

رقم القطعة	المساحة		اسماء اصحاب الحقوق	رقم الهوية / المالك	الحصة	نوع الارض	الملاحظات	القيمة	
	م 2	د						ف	د
			معاذ وحيد علي وهدان		1				
			المجموع		3				
112	268	4	ورثة وليد حسين علي وهدان		كاملا	ميري	أرض بناء	64020	
113	189	1	حسين لطفي عوده وهدان		كاملا	ميري	أرض بناء	17835	
114	42	1	عبد الله لطفي حسين وهدان		كاملا	ميري	أرض بناء	15630	
115	732	1	بسام عاطف حسين وهدان		كاملا	ميري	أرض بناء	25980	
116	891	1	عثمان عاطف حسين وهدان		كاملا	ميري	أرض بناء	28365	
117	530	1	عدنان عاطف حسين عوده		كاملا	ميري	أرض بناء	18360	
118	424	2	فاطمه توفيق سماره مصطفى		كاملا	ميري	أرض بناء	16968	
119	723		حليمه توفيق سماره مصطفى		كاملا	ميري	أرض بناء	5061	
120	642	1	اشرف سميح محمد خلف		2	ميري	أرض بناء	11494	
			غاده سميح محمد خلف		1				
			خلود سميح محمد خلف		1				
			لبنى سميح محمد خلف		1				
			ربا سميح محمد خلف		1				
			المجموع		6				
121	504	1	زائده صدقي علي عبد الله		7	ميري	أرض بناء	10528	
			محمد عبد الفتاح محمد خلف		14				
			أحمد عبد الفتاح محمد خلف		14				
			مياده عبد الفتاح محمد خلف		7				
			سوسن عبد الفتاح محمد خلف		7				
			ايمان عبد الفتاح محمد خلف		7				
			المجموع		56				
122	471	1	نبيهه عبد اللطيف محمد سليمان		10	ميري	أرض بناء	10297	
			نضال عقل محمد عبد الفتاح خلف		14				
			زياد عقل محمد عبد الفتاح خلف		14				
			سعاد عقل محمد عبد الفتاح خلف		7				
			احلام عقل محمد عبد الفتاح خلف		7				
			سهام عقل محمد عبد الفتاح خلف		7				
			زبيدة عقل محمد عبد الفتاح خلف		7				
			وفاء عقل محمد عبد الفتاح خلف		7				
			شفاء عقل محمد عبد الفتاح خلف		7				
			المجموع		80				
123	481	1	اديب زكي محمد عبد الفتاح خلف		14	ميري	أرض بناء	10367	
			محمد زكي محمد عبد الفتاح خلف		14				
			علي زكي محمد عبد الفتاح خلف		14				
			غزالة سليمان محمد سليمان		6				
			المجموع		48				
124	271	2	بدريه محمود ابو زيديه		1	ميري	أرض بناء	15897	

القاضي/ موسى شكارنة

رئيس هيئة تسوية الأراضي والمياه



جدول الحقوق
الأراضي المفروزة

يعلن هذا الجدول بمقتضى الفقرة 2 من المادة 11 من قانون تسوية الاراضي والمياه رقم 40 لسنة 1952
اسم المحافظة: رام الله والبيرة
اسم الحوض: وادي عودة
مقياس الرسم 1/1000
عدد الصفحات (7)
اسم القرية : رنتيس
رقم الحوض: 22

رقم القطعة	المساحة		اسماء اصحاب الحقوق	رقم الهوية / المالك	الحصة	نوع الارض	الملاحظات	القيمة	
	م	د						د	ف
			مصطفى عبد الرحمن مصطفى خلف		1				
			حسن عبد الرحمن مصطفى خلف		1				
			رئيسه عبد الرحمن مصطفى خلف		1				
			المجموع		4				
125	760		ورثة وليد علي حسين وهدان		كاملا	ميري	أرض بناء	5320	
126	912	1	يزيد وحيد علي وهدان		1	ميري	أرض بناء	13384	
			يسري وحيد علي وهدان		1				
			معاذ وحيد علي وهدان		1				
			المجموع		3				
127	57	12	عائشه محمد عمر خلف		كاملا	ميري	أرض بناء	84399	
128	293		ورثة عبد اللطيف محمد سليمان خلف		كاملا	ميري	أرض بناء	3516	
129	956	1	بدرية محمود ابو زيديه		1	ميري	أرض بناء	13692	
			مصطفى عبد الرحمن مصطفى خلف		1				
			حسن عبد الرحمن مصطفى خلف		1				
			رئيسه عبد الرحمن مصطفى خلف		1				
			المجموع		4				
130	622		سامي أحمد سليمان سليمان		1	ميري	أرض بناء	4354	
			بسام أحمد سليمان سليمان		1				
			باسم أحمد سليمان سليمان		1				
			زياد أحمد سليمان سليمان		1				
			غسان أحمد سليمان سليمان		1				
			جهاد أحمد سليمان سليمان		1				
			خالد أحمد سليمان سليمان		1				
			المجموع		7				
131	688		ورثة غالية عيسى علي عيسى		كاملا	ميري	أرض بناء	4816	
132	716		عبد الرحمن عمر صالح عودة		كاملا	ميري	أرض بناء	5012	
133	230	4	صالح عبد الكريم صالح وهدان		1	ميري	أرض بناء	29610	
			زياد عبد الكريم صالح وهدان		1				
			المجموع		2				
134	840	4	فتحي عمر صالح دار عودة		كاملا	ميري	أرض بناء	33880	
135	300	4	صالح عبد الكريم صالح وهدان		1	ميري	أرض بناء	30100	
			زياد عبد الكريم صالح وهدان		1				
			المجموع		2				
136	489	3	صالح عبد الكريم صالح وهدان		1	ميري	أرض بناء	41868	
			زياد عبد الكريم صالح وهدان		1				
			المجموع		2				

انتهى الحوض



القاضي/ موسى شكارنة
رئيس هيئة تسوية الاراضي والمياه