

جدول الحقوق
الأراضي المفروزة

يعلن هذا الجدول بمقتضى الفقرة 2 من المادة 11 من قانون تسوية الاراضي والمياه رقم 40 لسنة 1952

اسم القرية : دير السودان
رقم الحوض: 17


مقياس الرسم : 1/1000
عدد الصفحات : (9)

اسم المحافظة: رام الله والبيرة
اسم الحوض: الدعقات

القيمة	الملاحظات	نوع الارض	الحصة	رقم الهوية / المالك	اسماء اصحاب الحقوق	المساحة		رقم القطعة
						د	م2	
35616	أرض ضمنها بناء	ميري	39	933213449	منير صبري خضر سلمان		772	1
			1		محمد حمدان محمد احمد			
			40		المجموع			
24840	أرض	ميري	كاملا	941262396	راتب محمد راتب حسن	1	380	2
25884	أرض	ميري	كاملا	907884001	شهادة محمد راتب حسن	1	438	3
23508	أرض	ميري	7	403862964	رؤى نائل محمد حسن	1	306	4
			8	907890750	نواعم نعمان عبد الهادي حسن			
			7	408246486	ربي نائل محمد حسن			
			7	434874442	سرايا نائل محمد حسن			
			7	434874459	ريثال نائل محمد حسن			
			7	423009018	مريم نائل محمد حسن			
			7	431487909	شذى نائل محمد حسن			
			14	420951890	محمد نائل محمد حسن			
			64		المجموع			
26190	أرض	ميري	كاملا	907883995	وانل محمد راتب حسن	1	455	5
230508	أرض	ميري	كاملا	953207677	ماجد عبد المجيد سعيد حسن	12	806	6
8594	أرض	ميري	كاملا	086959178	مفيد فتوح رباح الجعبي		483	7
35034	أرض ضمنها بناء	ميري	1	949591127	رائيه موسى بدر بدر		693	8

أ. محمد شراكة

ق. أ رئيس هيئة تسوية الأراضي والمياه



جدول الحقوق
الأراضي المفروزة

يعلن هذا الجدول بمقتضى الفقرة 2 من المادة 11 من قانون تسوية الاراضي والمياه رقم 40 لسنة 1952

اسم القرية : دير السودان
رقم الحوض: 17


مقياس الرسم : 1/1000
عدد الصفحات : (9)

اسم المحافظة: رام الله والبيرة
اسم الحوض: الدعقات

القيمة		الملاحظات	نوع الارض	الحصة	رقم الهوية / المالك	اسماء اصحاب الحقوق	المساحة		رقم القطعة
د	ف						د	م2	
				1	414517110	بنان موسى بدر الحاج			
				1	933215436	نعمة موسى بدر ابو حج			
				1	920099090	منال موسى بدر موسى			
				4		المجموع			
18324		أرض	ميري	7	403862964	روى نائل محمد حسن	1	018	9
				8	907890750	نواعم نعمان عبد الهادي حسن			
				7	408246486	ربي نائل محمد حسن			
				7	434874442	سرايا نائل محمد حسن			
				7	434874459	ريثال نائل محمد حسن			
				7	423009018	مريم نائل محمد حسن			
				7	431487909	شذى نائل محمد حسن			
				14	420951890	محمد نائل محمد حسن			
				64		المجموع			
16308		أرض	ميري	كاملا	941262396	راتب محمد راتب حسن		906	10
24300		أرض	ميري	كاملا	975412750	محمود عطا موسى حاج	1	350	11
25668		أرض	ميري	كاملا	943449736	فلاح ذيب راتب شحادة	1	426	12
25272		أرض	ميري	كاملا	954111530	فاروق ذيب راتب شحادة	1	404	13
26946		أرض	ميري	كاملا	943449728	صلاح ذيب راتب شحادة	1	497	14

أ. محمد شراكة

ق. أ رئيس هيئة تسوية الأراضي والمياه



جدول الحقوق

الأراضي المفروزة

يعلن هذا الجدول بمقتضى الفقرة 2 من المادة 11 من قانون تسوية الأراضي والمياه رقم 40 لسنة 1952

اسم القرية : دير السودان
رقم الحوض: 17


مقياس الرسم : 1/1000
عدد الصفحات : (9)

اسم المحافظة: رام الله والبيرة
اسم الحوض: الدعقات

القيمة	الملاحظات	نوع الارض	الحصة	رقم الهوية /	اسماء اصحاب الحقوق	المساحة		رقم القطعة
				المالك		د	م2	
62442	أرض	ميري	كاملا	975412743	خديجة عطا موسى شحادة	3	469	15
57492	أرض	ميري	1	902824549	حكمت حسن راتب شحادة	3	194	16
			1	902824531	فاطمة حسن راتب حسن			
			1	902824523	نجلاء حسن راتب حسن			
			3		المجموع			
44352	أرض	ميري	1	902824549	حكمت حسن راتب شحادة	2	464	17
			1	902824531	فاطمة حسن راتب حسن			
			1	902824523	نجلاء حسن راتب حسن			
			3		المجموع			
45198	أرض	ميري	1	902848373	مأمون عبد الحميد حمدان "محمد العبد"	2	511	18
			1	938390135	فادي عبد الحميد حمدان العبد			
			2		المجموع			
18396	أرض	ميري	كاملا	902901487	اياد عبد الرحمن عبد اللطيف ضحي	1	314	19
23148	أرض	ميري	كاملا	902901487	اياد عبد الرحمن عبد اللطيف ضحي	1	286	20
19260	أرض	ميري	كاملا	954111530	فاروق ذيب راتب شحادة	1	070	21
17964	أرض	ميري	كاملا	943449736	فلاح ذيب راتب شحادة		998	22
15912	أرض	ميري	كاملا	943449728	صلاح ذيب راتب شحادة		884	23
12978	أرض	ميري	كاملا		ميسر ذيب راتب سعيد		721	24

أ. محمد شراكة

ق. أ رئيس هيئة تسوية الأراضي والمياه



جدول الحقوق

الأراضي المفروزة

يعلن هذا الجدول بمقتضى الفقرة 2 من المادة 11 من قانون تسوية الأراضي والمياه رقم 40 لسنة 1952

اسم القرية : دير السودان

مقياس الرسم : 1/1000

اسم المحافظة: رام الله والبيرة

رقم الحوض: 17


عدد الصفحات: (9)

اسم الحوض: الدعات

القيمة	الملاحظات	نوع الارض	الحصة	رقم الهوية / المالك	اسماء اصحاب الحقوق	المساحة		رقم القطعة
						د	م2	
13518	أرض	ميري	كاملا	954111555	يسرا ذيب راتب ابو ضحي		751	25
11862	أرض	ميري	كاملا	944565597	أمل ذيب راتب شحادة		659	26
13986	أرض	ميري	كاملا	975413188	ناصر عودة محمد حاج		777	27
19782	أرض	ميري	كاملا	953203759	بلال هدائي بدر بدر	1	099	28
23418	أرض	ميري	كاملا	411830557	فؤاد محمود عثمان بدر	1	301	29
14652	أرض	ميري	كاملا	902901487	اياد عبد الرحمن عبد اللطيف ضحي		814	30
15048	أرض	ميري	كاملا	854409422	محمود وليد محمود حسن		836	31
17128	أرض	ميري	كاملا	080896426	اسامه عيسى عيد وزوز		996	32
27090	أرض	ميري	كاملا	080896426	اسامه عيسى عيد وزوز	1	505	33
27054	أرض	ميري	كاملا	080896426	اسامه عيسى عيد وزوز	1	503	34
36000	أرض	ميري	كاملا	080896426	اسامه عيسى عيد وزوز	2	0	35
18000	أرض	ميري	كاملا	933210163	معزوزة عبد العزيز احمد حسن	1	0	36
32058	أرض	ميري	كاملا	853653756	عبد العزيز هاجم عبد العزيز مومني	1	781	37
27864	أرض	ميري	كاملا	853653756	عبد العزيز هاجم عبد العزيز مومني	1	548	38
28548	أرض	ميري	كاملا	403320377	حسام ايمن عبد الحميد العبد	1	586	39
22572	أرض	ميري	كاملا	853653756	عبد العزيز هاجم عبد العزيز مومني	1	254	40
19208	أرض	ميري	كاملا	933210155	هزاع عبد العزيز احمد مومني	1	372	41
15624	أرض	ميري	كاملا	853653756	عبد العزيز هاجم عبد العزيز مومني	1	116	42

أ. محمد شراكة

ق. رئيس هيئة تسوية الأراضي والمياه



جدول الحقوق

الأراضي المفروزة

يعلن هذا الجدول بمقتضى الفقرة 2 من المادة 11 من قانون تسوية الأراضي والمياه رقم 40 لسنة 1952

اسم القرية : دير السودان

مقياس الرسم : 1/1000

اسم المحافظة: رام الله والبيرة

رقم الحوض: 17


عدد الصفحات: (9)

اسم الحوض: الدعقات

القيمه	الملاحظات	نوع الارض	الحصة	رقم الهوية / المالك	اسماء اصحاب الحقوق	المساحة		رقم القطعة
						د	م2	
15610	أرض	ميري	كاملا	933210155	هزاع عبد العزيز احمد مومني	1	115	43
16282	أرض	ميري	كاملا	853653756	عبد العزيز هاجم عبد العزيز مومني	1	163	44
19460	أرض	ميري	كاملا	933210155	هزاع عبد العزيز احمد مومني	1	390	45
24108	أرض	ميري	كاملا	853653756	عبد العزيز هاجم عبد العزيز مومني	1	722	46
29302	أرض	ميري	كاملا	933210155	هزاع عبد العزيز احمد مومني	2	093	47
49504	أرض	ميري	كاملا	851335497	احمد حامد صالح ضحي	3	536	48
9926	أرض	ميري	كاملا	852405513	اسلام سامي احمد احمد		709	49
12306	أرض	ميري	كاملا	860074558	سعد سامي احمد احمد		879	50
11550	أرض	ميري	كاملا	850304825	محمد سامي احمد احمد		825	51
10598	أرض	ميري	كاملا	908303225	مسعود سامي احمد احمد		757	52
60774	أرض	ميري	كاملا	953203452	كمال عبد عبد الجليل عبد الرزاق	4	341	53
51898	أرض	ميري	كاملا	933215659	محمد ظاهر عثمان حسن	3	707	54
112196	أرض	ميري	1		ايمن عبد الحميد حمدان العبد	8	014	55
			1		احمد عبد الحميد حمدان محمد			
			2		المجموع			
51156	أرض	ميري	كاملا	953203445	يوسف عبد عبد الجليل عبد الرزاق	3	654	56
17598	أرض	ميري	كاملا	853653756	عبد العزيز هاجم عبد العزيز مومني	1	257	57
15778	أرض	ميري	كاملا	933210155	هزاع عبد العزيز احمد مومني	1	127	58

أ. محمد شراكة

ق. أ. رئيس هيئة تسوية الأراضي والمياه



جدول الحقوق
الأراضي المفروزة


يعلن هذا الجدول بمقتضى الفقرة 2 من المادة 11 من قانون تسوية الاراضي والمياه رقم 40 لسنة 1952

اسم القرية : دير السودان
رقم الحوض: 17

مقياس الرسم : 1/1000
عدد الصفحات : (9)

اسم المحافظة: رام الله والبيرة
اسم الحوض: الدعقات

القيمه	الملاحظات	نوع الارض	الحصة	رقم الهوية / المالك	اسماء اصحاب الحقوق	المساحة		رقم القطعة
						د	م2	
15400	أرض	ميري	كاملا	933210155	هزاع عبد العزيز احمد مومني	1	100	59
14448	أرض	ميري	كاملا	853653756	عبد العزيز هاجم عبد العزيز مومني	1	032	60
18564	أرض	ميري	كاملا	853653756	عبد العزيز هاجم عبد العزيز مومني	1	326	61
91180	أرض	ميري	كاملا	جواز سفر اردني	عبد الواحد صالح عبد الواحد صالح	9	118	62
22410	أرض	ميري	كاملا	933213779	عبد الناصر صالح عبد الواحد احمد	2	241	63
22180	أرض	ميري	كاملا	933213779	عبد الناصر صالح عبد الواحد احمد	2	218	64
22260	أرض	ميري	كاملا	933213779	عبد الناصر صالح عبد الواحد احمد	2	226	65
22280	أرض	ميري	كاملا	933213779	عبد الناصر صالح عبد الواحد احمد	2	228	66
25025	أرض	ميري	كاملا	944809730	هلال جميل محمد حاج	3	575	67
5761	أرض	ميري	كاملا	958375891	سفيان عبد المنعم محمد حج		823	68
8015	أرض	ميري	1		حاتم محمد عبد الهادي أبو الحاج	1	145	69
			1	853998250	عبد الهادي محمد عبد الهادي أبو الحاج			
			1	911060259	حازم محمد عبد الهادي أبو الحاج			
			3		المجموع			
15750	أرض	ميري	كاملا	944726058	محمود عبد حسن عيده	1	575	70
9930	أرض	ميري	كاملا	944726058	محمود عبد حسن عيده		993	71
9960	أرض	ميري	كاملا	944726058	محمود عبد حسن عيده		996	72
10500	أرض	ميري	كاملا	944726058	محمود عبد حسن عيده	1	050	73



جدول الحقوق

الأراضي المفروزة

يعلن هذا الجدول بمقتضى الفقرة 2 من المادة 11 من قانون تسوية الأراضي والمياه رقم 40 لسنة 1952

اسم القرية : دير السودان

مقياس الرسم : 1/1000

اسم المحافظة: رام الله والبيرة


رقم الحوض: 17

عدد الصفحات: (9)

اسم الحوض: الدعات

القيمة	الملاحظات	نوع الارض	الحصة	رقم الهوية / المالك	اسماء اصحاب الحقوق	المساحة		رقم القطعة
						د	م2	
19220	أرض	ميري	كاملا	941261018	مؤيد يوسف عبد عبد الرزاق	1	922	74
18900	أرض	ميري	كاملا	852275379	محمد يوسف عبد عبد الرزاق	1	890	75
19120	أرض	ميري	كاملا	852363670	مدحت يوسف عبد عبد الرزاق	1	912	76
16280	أرض	ميري	كاملا	942311457	مهند يوسف عبد عبد الرزاق	1	628	77
17738	أرض	ميري	كاملا	953203478	منصور عبد عبد الجليل عبد الرزاق	2	534	78
21245	أرض	ميري	كاملا	906440581	نصر عبد عبد الجليل عبد الرزاق	3	035	79
17675	أرض	ميري	كاملا	953203478	منصور عبد عبد الجليل عبد الرزاق	2	525	80
21245	أرض	ميري	كاملا	906440581	نصر عبد عبد الجليل عبد الرزاق	3	035	81
6650	أرض	ميري	كاملا	410077663	عمر حلمي عاشور الغول		950	82
5040	أرض	ميري	كاملا	410077663	عمر حلمي عاشور الغول		720	83
4291	أرض	ميري	كاملا	410077663	عمر حلمي عاشور الغول		613	84
4319	أرض	ميري	كاملا	410077663	عمر حلمي عاشور الغول		617	85
3633	أرض	ميري	كاملا	410077663	عمر حلمي عاشور الغول		519	86
3717	أرض	ميري	كاملا	410077663	عمر حلمي عاشور الغول		531	87
4319	أرض	ميري	كاملا	410077663	عمر حلمي عاشور الغول		617	88
7665	أرض	ميري	كاملا	410077663	عمر حلمي عاشور الغول	1	95	89
9240	أرض	ميري	كاملا	410077663	عمر حلمي عاشور الغول	1	320	90
5124	أرض	ميري	كاملا	410077663	عمر حلمي عاشور الغول		732	91

دولة فلسطين
رئيس هيئة تسوية الأراضي والمياه
أ. محمد شراكة
ق. أ رئيس هيئة تسوية الأراضي والمياه



جدول الحقوق

الأراضي المفروزة

يعلن هذا الجدول بمقتضى الفقرة 2 من المادة 11 من قانون تسوية الاراضي والمياه رقم 40 لسنة 1952

اسم القرية : دير السودان

مقياس الرسم : 1/1000

اسم المحافظة: رام الله والبيرة

رقم الحوض: 17


عدد الصفحات: (9)

اسم الحوض: الدعقات

القيمة	الملاحظات	نوع الارض	الحصة	رقم الهوية / المالك	اسماء اصحاب الحقوق	المساحة		رقم القطعة
						د	م	
7063	أرض	ميري	كاملا	410077663	عمر حلمي عاشور الغول	1	9	92
15102	أرض	ميري	39	933213449	منير صبري خضر سلمان		839	93
			1		محمد حمدان محمد احمد			
			40		المجموع			
14454	أرض	ميري	39	933213449	منير صبري خضر سلمان		803	94
			1		محمد حمدان محمد احمد			
			40		المجموع			
4004	أرض	ميري	كاملا		سمية عبد الهادي محمد حاج		572	95
4004	أرض	ميري	كاملا	907507701	وضاح عمر حسين حاج		572	96
4109	أرض	ميري	كاملا	975411190	تمام عبد الهادي محمد أبو الحاج		587	97
4109	أرض	ميري	كاملا	975411174	حلوة عبد الهادي محمد الحاج		587	98
8043	أرض	ميري	1	944873587	وردة نعمان عبد الهادي الحاج	1	149	99
			1	907890768	نور نعمان عبد الهادي شحادة			
			2		المجموع			
8015	أرض	ميري	كاملا	975411141	نعوم عبد الهادي محمد أبو الحج	1	145	100
8106	أرض	ميري	كاملا	950093922	نعيم عبد الهادي محمد أبو الحاج	1	158	101
22624	أرض	ميري	كاملا	958375891	سفيان عبد المنعم محمد حج	3	232	102
10493	أرض	ميري	كاملا	958375891	سفيان عبد المنعم محمد حج	1	499	103

أ. محمد شراكة

رئيس هيئة تسوية الأراضي والمياه



جدول الحقوق
الأراضي المفروزة

يعلن هذا الجدول بمقتضى الفقرة 2 من المادة 11 من قانون تسوية الاراضي والمياه رقم 40 لسنة 1952

اسم القرية : دير السودان
رقم الحوض: 17

مقياس الرسم : 1/1000
عدد الصفحات : (9)

اسم المحافظة: رام الله والبيرة
اسم الحوض: الدعقات

القيمة	الملاحظات	نوع الارض	الحصة	رقم الهوية /	اسماء اصحاب الحقوق	المساحة		رقم القطعة
				المالك		د	م2	
8722	أرض	ميري	كاملا	958375891	سفيان عبد المنعم محمد حج	1	246	104
8281	أرض	ميري	كاملا	958375891	سفيان عبد المنعم محمد حج	1	183	105
6398	أرض	ميري	كاملا	958375891	سفيان عبد المنعم محمد حج		914	106
5075	أرض	ميري	كاملا	958375891	سفيان عبد المنعم محمد حج		725	107
4256	أرض	ميري	كاملا	958375891	سفيان عبد المنعم محمد حج		608	108
5432	أرض	ميري	كاملا	958375891	سفيان عبد المنعم محمد حج		776	109
4942	أرض	ميري	كاملا	958375891	سفيان عبد المنعم محمد حج		706	110
6349	أرض	ميري	كاملا	958375891	سفيان عبد المنعم محمد حج		907	111
8001	أرض	ميري	كاملا	958375891	سفيان عبد المنعم محمد حج	1	143	112
11676	أرض	ميري	كاملا	958375891	سفيان عبد المنعم محمد حج	1	668	113

انتهى الحوض

أ. محمد شراكة
ق. أ رئيس هيئة تسوية الأراضي والمياه