

جدول الحقوق

الأراضي المفروزة

يعلن هذا الجدول بمقتضى الفقرة 2 من المادة 11 من قانون تسوية الاراضي والمياه رقم 40 لسنة 1952

المدينة : الظاهرية

رقم الحوض : 151

مقياس الرسم 1/1000


عدد الصفحات: (6)

اسم المحافظة : الخليل

اسم الحوض : أبو خروبة

رقم القطعة	المساحة		اسماء اصحاب الحقوق	رقم الهوية	الحصة	نوع الارض	الملاحظات	القيمة	
	د	م						د	ف
1	751	2	محمد عبدالفتاح موسى ابوعلان	981917412	4	ميري-وقف خليل الرحمن	ارض	82538	
			ساره حسين حسن ابوعلان	989408117	1				
			المجموع		5				
2	165	4	خالد حاتم صالح ابوعلان	902742337	كاملا	ميري-وقف خليل الرحمن	ارض	124938	
3	469		ساره حسين حسن ابوعلان	989408117	كاملا	ميري-وقف خليل الرحمن	ارض	14081	
4	958	3	محمد عبدالفتاح موسى ابوعلان	981917412	كاملا	ميري-وقف خليل الرحمن	ارض	118736	
5	819	6	وجدي محمد مصلح ابوعلان	854652245	كاملا	ميري-وقف خليل الرحمن	ارض	122749	
6	810	1	تفريد خليل صالح علانية	942499385	كاملا	ميري-وقف خليل الرحمن	ارض	54295	
7	138		أحمد مصلح يوسف ابوعلان	983076399	1	ميري-وقف خليل الرحمن	ارض	4150	
			أمجد سالم مصلح ابوعلان	937289197	1				
			المجموع		2				
8	323	4	أحمد محمد مصلح ابوعلان	910690726	1	ميري-وقف خليل الرحمن	ارض	129675	
			شادي محمد مصلح ابوعلان	936177021	1	ميري-وقف خليل الرحمن			
			محمود محمد مصلح ابوعلان	854308582	1	ميري-وقف خليل الرحمن			
			وجدي محمد مصلح ابوعلان	854652245	1	ميري-وقف خليل الرحمن			
			المجموع		4				
9	759	1	راند موسى طالب ابوعلان	905667150	كاملا	ميري-وقف خليل الرحمن	ارض	52781	
10	50	3	حامد أحمد حامد ابوخلف	911778355	كاملا	ميري-وقف خليل الرحمن	ارض	85388	
11	0	2	بسام محمد موسى ابوعلان	850100272	كاملا	ميري-وقف خليل الرحمن	ارض	21598	
12	628	3	بسام محمد موسى ابوعلان	850100272	1	ميري-وقف خليل الرحمن	ارض	72736	
			حازم محمد موسى ابوعلان	852774843	1	ميري-وقف خليل الرحمن			
			المجموع		2				
13	222	7	عماد طلب يونس ابوعلان	994921690	كاملا	ميري-وقف خليل الرحمن	ارض	122777	
14	326	4	عماد طلب يونس ابوعلان	994921690	كاملا	ميري-وقف خليل الرحمن	ارض	12978	
15	97	4	محمد ابراهيم محمد يوسف ابوعلان	910449586	كاملا	ميري-وقف خليل الرحمن	ارض	122904	
16	771	3	رضوان نايف خليل مخارزة	911742179	كاملا	ميري-وقف خليل الرحمن	ارض	64113	
17	187	2	عمر عودة محمد مخارزة	978246866	كاملا	ميري-وقف خليل الرحمن	ارض	65620	
18	438		رضوان نايف خليل مخارزة	911742179	كاملا	ميري-وقف خليل الرحمن	ارض	7000	
19	585	17	يوسف ياسين محمد المخارزة	998033011	كاملا	ميري-وقف خليل الرحمن	ارض	527538	
20	626	5	منور أحمد بدر أبو شرخ	993087238	كاملا	ميري-وقف خليل الرحمن	ارض	95620	
21	12	4	ثائر نايل عبدالفتاح ابوشرخ	851411371	1	ميري-وقف خليل الرحمن	ارض	120358	
			ايمن نايل عبدالفتاح ابوشرخ		1				
			المجموع		2				
22	102	1	أصحاب الشقق والمخازن المقامة		كاملا	ميري-وقف خليل الرحمن	أرض العقار عدا البناء المقام عليها	69240	
			على قطعة الارض				يتبعها اجزاء مشتركة بيت درج مكرر من الارضي		
							حتى السطح من الجهة الجنوبية الغربية بمساحة 15 م2		

أحمد شراكة
رئيس هيئة تسوية الاراضي والمياه
رئيس هيئة تسوية الاراضي والمياه



جدول الحقوق

الأراضي المفروزة

يعلن هذا الجدول بمقتضى الفقرة 2 من المادة 11 من قانون تسوية الاراضي والمياه رقم 40 لسنة 1952

المدينة : الظاهرية

مقياس الرسم 1/1000

اسم المحافظة : الخليل

رقم الحوض : 151

عدد الصفحات: (6)

اسم الحوض : أبو خروبة

رقم القطعة	المساحة		اسماء اصحاب الحقوق	رقم الهوية	الحصة	نوع الارض	الملاحظات	القيمه	
	م2	د						د	ف
							وبيت درج مكرر من الأرضي حتى السطح من الجهة الجنوبية بمساحة 2م15 وبيت درج مكرر من الأرضي حتى من الجهة الجنوبية الشرقية بمساحة 2م15		
							مدخل في الطابق الأول من الجهة الجنوبية الغربية بمساحة 2م5 ومدخل في الطابق الأول في الجهة الجنوبية بمساحة 2م5 ومدخل في الطابق الأول في الجهة الجنوبية الشرقية الشرقية بمساحة 5 م2		
							مدخل في الطابق الثاني من الجهة الجنوبية الغربية بمساحة 2م7 ومدخل في الطابق الثاني في الجهة الجنوبية بمساحة 2م7 ومدخل في الطابق الثاني في الجهة الجنوبية الشرقية الشرقية بمساحة 5 م2		
							مدخل في الطابق الثالث من الجهة الجنوبية الغربية بمساحة 2م6 ومدخل في الطابق الثالث في الجهة الجنوبية بمساحة 2م7 ومدخل في الطابق الثالث في الجهة الجنوبية الشرقية الشرقية بمساحة 6 م2		
							سطح البناء 141 بمساحة 2م650		
							الأرضي حتى السطح بمساحة 18 م2		
ارقام الشقق	مساحة الشقة		اسماء أصحاب الحقوق بالشقق	رقم الهوية	الحصة	نوع الارض	ملاحظات /وقوعات وصف الشقق	القيمه	
	م2	د						د	ف
101	48		خالد محمد صالح هوارين	905053765	كاملا	ميري-وقف خليل الرحمن	المخزن الأول من الجهة الغربية من الطابق الأرضي ما عدا سطحها وسطح هذا المخزن يعود لمالك الشقة 111	16800	
102	43		خالد محمد صالح هوارين	905053765	كاملا	ميري-وقف خليل الرحمن	المخزن الثاني من الجهة الغربية من الطابق الأرضي ما عدا سطحها وسطح هذا المخزن يعود لمالك الشقة 111	15050	
103	46		خالد محمد صالح هوارين	905053765	كاملا	ميري-وقف خليل الرحمن	المخزن الثالث من الجهة الغربية من الطابق الأرضي ما عدا سطحها وسطح هذا المخزن يعود لمالك الشقة 112	16100	
104	46		خالد محمد صالح هوارين	905053765	كاملا	ميري-وقف خليل الرحمن	المخزن الرابع من الجهة الغربية من الطابق الأرضي ما عدا سطحها وسطح هذا المخزن يعود لمالك الشقة 112	16100	
105	47		خالد محمد صالح هوارين	905053765	كاملا	ميري-وقف خليل الرحمن	المخزن الخامس من الجهة الغربية من الطابق الأرضي ما عدا سطحها وسطح هذا المخزن يعود لمالك الشقة 112+113	16450	
106	45		خالد محمد صالح هوارين	905053765	كاملا	ميري-وقف خليل الرحمن	المخزن السادس من الجهة الغربية من الطابق الأرضي ما عدا سطحها وسطح هذا المخزن يعود لمالك الشقة 113	15750	
107	45		خالد محمد صالح هوارين	905053765	كاملا	ميري-وقف خليل الرحمن	المخزن السابع من الجهة الغربية من الطابق الأرضي	15750	

محمد شراكة
رئيس هيئة تسوية الاراضي والمياه



جدول الحقوق

الأراضي المفروزة

يعلن هذا الجدول بمقتضى الفقرة 2 من المادة 11 من قانون تسوية الاراضي والمياه رقم 40 لسنة 1952

المدينة : الظاهرية

مقياس الرسم 1/1000

اسم المحافظة : الخليل


رقم الحوض : 151

عدد الصفحات: (6)

اسم الحوض : أبو خروبة

رقم القطعة	المساحة م ²	اسماء اصحاب الحقوق	رقم الهوية	الحصة	نوع الارض	الملاحظات	القيمة	
							د	ف
						ما عدا سطحها وسطح هذا المخزن يعود لمالك الشقة 113+114		
108	43	خالد محمد صالح هوارين	905053765	كاملا	ميري-وقف خليل الرحمن	المخزن السادس من الجهة الشرقية من الطابق الأرضي ما عدا سطحها وسطح هذا المخزن يعود لمالك الشقة 114	15050	
109	43	خالد محمد صالح هوارين	905053765	كاملا	ميري-وقف خليل الرحمن	المخزن الخامس من الجهة الشرقية من الطابق الأرضي ما عدا سطحها وسطح هذا المخزن يعود لمالك الشقة	15050	
						114+115		
1010	45	خالد محمد صالح هوارين	905053765	كاملا	ميري-وقف خليل الرحمن	المخزن الرابع من الجهة الشرقية من الطابق الأرضي ما عدا سطحها وسطح هذا المخزن يعود لمالك الشقة 115	15750	
1011	44	محمد صادق حمد الطل	987580214	كاملا	ميري-وقف خليل الرحمن	المخزن الثالث من الجهة الشرقية من الطابق الأرضي ما عدا سطحها وسطح هذا المخزن يعود لمالك الشقة 115	15400	
1012	42	محمد صادق حمد الطل	987580214	كاملا	ميري-وقف خليل الرحمن	المخزن الثاني من الجهة الشرقية من الطابق الأرضي ما عدا سطحها وسطح هذا المخزن يعود لمالك الشقة 116	14700	
1013	45	محمد صادق حمد الطل	987580214	كاملا	ميري-وقف خليل الرحمن	المخزن الاول من الجهة الشرقية من الطابق الأرضي ما عدا سطحها وسطح هذا المخزن يعود لمالك الشقة 116	15750	
111	109	رامي فوزي خليل الهواري	920625506	كاملا	ميري-وقف خليل الرحمن	الشقة السكنية الاولى من الجهة الغربية من الطابق الاول ما عدا سطحها وسطح هذه الشقة يعود لمالك الشقة 112	41420	
112	96	رامي فوزي خليل الهواري	920625506	كاملا	ميري-وقف خليل الرحمن	الشقة السكنية الثانية من الجهة الغربية من الطابق الاول ما عدا سطحها وسطح هذه الشقة يعود لمالك الشقة 122 يعود لمالك الشقة 121	36480	
113	115	مالك جودي عبد الطيف الهوارين	910691476	كاملا	ميري-وقف خليل الرحمن	الشقة السكنية الثالثة من الجهة الغربية من الطابق الاول ما عدا سطحها وسطح هذه الشقة يعود لمالك الشقة 123	43700	
114	114	مالك جودي عبد الطيف الهوارين	910691476	كاملا	ميري-وقف خليل الرحمن	الشقة السكنية الثالثة من الجهة الشرقية من الطابق الاول ما عدا سطحها وسطح هذه الشقة يعود لمالك الشقة 124	43320	
115	94	سهام ابراهيم محمد شحادة		كاملا	ميري-وقف خليل الرحمن	الشقة السكنية الثانية من الجهة الشرقية من الطابق الاول ما عدا سطحها وسطح هذه الشقة يعود لمالك الشقة 125	35720	
116	105	سهام ابراهيم محمد شحادة		كاملا	ميري-وقف خليل الرحمن	الشقة السكنية الاولى من الجهة الشرقية من الطابق الاول ما عدا سطحها وسطح هذه الشقة يعود لمالك الشقة 126	39900	
121	100	رامي فوزي خليل الهواري	920625506	كاملا	ميري-وقف خليل الرحمن	الشقة السكنية الاولى من الجهة الغربية من الطابق الثاني ما عدا سطحها وسطح هذه الشقة يعود لمالك الشقة 131	38000	
122	114	رامي فوزي خليل الهواري	920625506	كاملا	ميري-وقف خليل الرحمن	الشقة السكنية الثانية من الجهة الغربية من الطابق الثاني ما عدا سطحها وسطح هذه الشقة يعود لمالك الشقة 132	41040	
123	122	محمد زايد احمد هوارين	907041339	كاملا	ميري-وقف خليل الرحمن	الشقة السكنية الثالثة من الجهة الغربية من الطابق الثاني ما عدا سطحها وسطح هذه الشقة يعود لمالك الشقة 133	43920	
124	96	مالك جودي عبد الطيف الهوارين	910691476	كاملا	ميري-وقف خليل الرحمن	الشقة السكنية الثالثة من الجهة الشرقية من الطابق الثاني	34560	

أ. محمد شرارة
رئيس هيئة تسوية الاراضي والمياه



جدول الحقوق

الأراضي المفروزة

يعلن هذا الجدول بمقتضى الفقرة 2 من المادة 11 من قانون تسوية الاراضي والمياه رقم 40 لسنة 1952

المدينة : الظاهرية

مقياس الرسم 1/1000


اسم المحافظة : الخليل

رقم الحوض : 151

عدد الصفحات : (6)

اسم الحوض : أبو خروبة

رقم القطعه	المساحة		اسماء اصحاب الحقوق	رقم الهوية	الحصة	نوع الارض	الملاحظات	القيمه	
	د	م						د	ف
29	968		صبحة محمد حمد شروخ		كاملا	ميري-وقف خليل الرحمن	ارض	15487	
30	390	12	أحمد محمد شحاده ابوشرخ	993086420	كاملا	ميري-وقف خليل الرحمن	ارض	210630	
31	673	2	علاء محمد شحاده ابوشرخ		1	ميري-وقف خليل الرحمن	ارض	48107	
			انور محمد شحاده ابوشرخ		1		ارض		
			منير محمد شحاده ابوشرخ		1				
			أحمد محمد شحاده ابوشرخ		1				
			المجموع		4				
32	777		فاطمة محمد حمد شروخ	994402069	كاملا	ميري-وقف خليل الرحمن	ارض	12426	
33	800		فاطمة محمد حمد شروخ	994402069	كاملا	ميري-وقف خليل الرحمن	ارض	12792	
34	416	5	احمد حسن مسلم أبو شرخ		كاملا	ميري-وقف خليل الرحمن	ارض	86657	
35	295	5	عماد محمد حسن أبو شرخ	924639586	كاملا	ميري-وقف خليل الرحمن	ارض	84712	
36	384	5	محمود حسن مسلم أبو شرخ		كاملا	ميري-وقف خليل الرحمن	ارض	86138	
37	633	13	عايد عبدالكريم محمد ابوشرخ		1	ميري-وقف خليل الرحمن	ارض	218123	
			عوده عبدالكريم محمد ابوشرخ		1				
			إدعيس عبدالكريم محمد ابوشرخ		1				
			حميده عبدالكريم محمد ابوشرخ		1				
			المجموع		4				
38	294		نسرين محمد حسين حسن		كاملا	ميري-وقف خليل الرحمن	ارض	8819	
39	295		جازية سلامه عبدربه ابوعلان		كاملا	ميري-وقف خليل الرحمن	ارض	8841	
40	273		عبير حسن ابراهيم ابوعلان		كاملا	ميري-وقف خليل الرحمن	ارض	8193	
41	859		عبير حسن ابراهيم ابوعلان		كاملا	ميري-وقف خليل الرحمن	ارض	17170	
42	861		نسرين محمد حسين حسن		كاملا	ميري-وقف خليل الرحمن	ارض	24107	
43	858		جازية سلامه عبدربه ابوعلان		كاملا	ميري-وقف خليل الرحمن	ارض	17152	
44	101	2	نايف محمد حمد شروخ		كاملا	ميري-وقف خليل الرحمن	ارض	35724	
45	340	10	كامله ابراهيم جابر ابوشرخ		1	ميري-وقف خليل الرحمن	ارض	158894	
			نضال أحمد إسماعيل ابوشرخ		1				
			محمد يوسف إسماعيل ابوشرخ		1				
			المجموع		3				
46	683	2	جبر محمود حسن ابوشرخ		14	ميري-وقف خليل الرحمن	ارض	42931	
			سمر محمود حسن ابوشرخ	993245208	1				
			فاطمه محمود حسن ابوشرخ	993245257	1				
			المجموع		16				
47	39	4	جبر محمود حسن ابوشرخ		14	ميري-وقف خليل الرحمن	ارض	64619	
			سمر محمود حسن ابوشرخ	993245208	1				
			فاطمه محمود حسن ابوشرخ	993245257	1				
			المجموع		16				



جدول الحقوق

الأراضي المفروزة

يعلن هذا الجدول بمقتضى الفقرة 2 من المادة 11 من قانون تسوية الاراضي والمياه رقم 40 لسنة 1952

المدينة : الظاهرية

مقياس الرسم 1/1000

اسم المحافظة : الخليل

رقم الحوض : 151

عدد الصفحات: (6)

اسم الحوض : أبو خروبة

القيمة	الملاحظات	نوع الارض	الحصة	رقم الهوية	اسماء اصحاب الحقوق	المساحة		رقم القطعه
						د	م	
53443	ارض	ميري-وقف خليل الرحمن	14		محمد محمود حسن ابوشرخ	3	340	48
			1	993245208	سمر محمود حسن ابوشرخ			
			1	993245257	فاطمه محمود حسن ابوشرخ			
			16		المجموع			
54250	ارض	ميري-وقف خليل الرحمن	14		محمد محمود حسن ابوشرخ	3	391	49
			1	993245208	سمر محمود حسن ابوشرخ			
			1	993245257	فاطمه محمود حسن ابوشرخ			
			16		المجموع			
40378	ارض	ميري-وقف خليل الرحمن	14		خليل محمود حسن ابوشرخ	2	524	50
			1	993245208	سمر محمود حسن ابوشرخ			
			1	993245257	فاطمه محمود حسن ابوشرخ			
			16		المجموع			
78574	ارض	ميري-وقف خليل الرحمن	15		خليل محمود حسن ابوشرخ	4	365	51
			1	993245208	سمر محمود حسن ابوشرخ			
			16		المجموع			
81837	ارض	ميري-وقف خليل الرحمن	كاملا	943422790	اديب محمد امحمد ابوريدة	2	728	52
83446	ارض	ميري-وقف خليل الرحمن	كاملا		رزق محمود موسى أبو علان	2	782	53
131194	ارض	ميري-وقف خليل الرحمن	4	909872509	بلال عيسى ابراهيم المخارزة	8	789	54
	ارض		1	989408117	سارة حسين حسن ابو علان			
			5		المجموع			
16031	ارض	ميري-وقف خليل الرحمن	كاملا	852953470	محمد نايف محمد شروخ		943	55

انتهى الحوض