

جدول الحقوق
الأراضي المفروزة

يعلن هذا الجدول بمقتضى الفقرة 2 من المادة 11 من قانون تسوية الأراضي والمياه رقم 40 لسنة 1952

اسم القرية : عابود
رقم الحوض: (2)

مقياس الرسم : 1/1000
عدد الصفحات : (5)

اسم المحافظة: رام الله والبيرة
اسم الحوض: الخوانق

رقم القطعة	المساحة		اسماء اصحاب الحقوق	رقم الهوية / المالك	الحصة	نوع الارض	الملاحظات	القيمة	
	م2	د						د	ف
1	538	20	عبد الفتاح محمد عثمان ابو سمحة	923540736	كاملا	ميري	ارض	61614	
2	842	1	ورثة عقل صالح حنا صالح		كاملا	ميري	ارض	5526	
3	697	4	امجد عثمان محمد حباب	901181883	كاملا	ميري	ارض	14091	
4	445	13	محمود حسن عمر بدرية		كاملا	ميري	ارض	40335	
5	493	5	علي رضا علي دحنون		كاملا	ميري	ارض	16479	
6	390	3	نبيل محمود راغب خوجا	981520349	كاملا	ميري	ارض	10170	
7	312	3	نبيل محمود راغب خوجا	981520349	كاملا	ميري	ارض	9936	
8	353	3	نبيل محمود راغب خوجا	981520349	كاملا	ميري	ارض	10059	
9	138	2	عزمي ابراهيم خليل شاور	906175245	كاملا	ميري	ارض	6414	
10	516	5	ورثة ياسين عثمان محمد بلاص		كاملا	ميري	ارض	16548	
11	346	3	نبيل محمود راغب خوجا	981520349	كاملا	ميري	ارض	10038	
12	422	2	عبد الفتاح محمد عثمان ابو سمحة	923540736	كاملا	ميري	ارض	7266	
13	285	3	نبيل محمود راغب خوجا	981520349	كاملا	ميري	ارض	9855	
14	780	3	صبحية شريف الخطيب		كاملا	ميري	ارض	11340	
15	576	7	عماد جواد طه ابو رمضان		كاملا	ميري	ارض	22728	
16	616	2	ورثة خيرية شريف يوسف البرغوثي		كاملا	ميري	ارض	7848	
17	750	5	عبد الفتاح محمد عثمان ابو سمحة	923540736	كاملا	ميري	ارض	7250	
18	72	1	احمد حمدان نمر عربد		كاملا	ميري	ارض	3216	
19	494	7	نمر عبدالله نمر عربد		1	ميري	ارض	22482	
			زهريه حسن حمدان عربد		1				
			اميره عبدالله نمر عربد		1				
			صبيرا عبدالله نمر عربد		1				
			المجموع		4				
20	350	1	منذر ابراهيم مصطفى جرن	923541858	كاملا	ميري	ارض	4050	
21	903	4	جلال موسى حنا عويس		كاملا	ميري	ارض	14709	
22	969	2	ورثة احمد موسى احمد عبد الحميد		كاملا	ميري	ارض	8907	
23	472	1	محمود حمدان نمر عربد		كاملا	ميري	ارض	4416	
24	688		عبد الفتاح محمد عثمان ابو سمحة	923540736	كاملا	ميري	ارض	2064	
25	634	1	احمد حمدان نمر عربد		كاملا	ميري	ارض	4902	
26	497		كفاح حمدان نمر عربد		كاملا	ميري	ارض	1491	
27	968		رافت حمدان نمر عربد	923358295	1	ميري	ارض	2904	
			خيرية حمدان نمر عربد	923358261	1				
			المجموع		2				
28	949		محمد حمدان نمر عربد	923358204	كاملا	ميري	ارض	2847	
29	313	1	عربد حمدان نمر عربد	900047580	1	ميري	ارض	3939	
			ليلي حمدان نمر عربد	923358238	1				
			المجموع		2				
30	743	10	منذر ابراهيم مصطفى جرن	923541858	كاملا	ميري	ارض	32229	



جدول الحقوق
الأراضي المفروزة

يعلن هذا الجدول بمقتضى الفقرة 2 من المادة 11 من قانون تسوية الاراضي والمياه رقم 40 لسنة 1952


اسم القرية : عابود
رقم الحوض: (2)

مقياس الرسم : 1/1000

عدد الصفحات: (5)

اسم المحافظة: رام الله والبيرة
اسم الحوض: الخوانق

رقم القطعة	المساحة		اسماء اصحاب الحقوق	رقم الهوية / المالك	الحصة	نوع الارض	الملاحظات	القيمة	
	د	م						د	ف
31	80	1	ورثة خديجة عبد الحليم عبد القادر برغوثي		كاملا	ميري	ارض	3240	
32	642		احمد حمدان نمر عربد		كاملا	ميري	ارض	1926	
33	737		ورثة احمد موسى احمد عبد الحميد		كاملا	ميري	ارض	2211	
34	429		سعيد محمد احمد عبد القادر		41	ميري	ارض	1287	
			سعاد محمد احمد عبد القادر		37				
			سميره محمد احمد عبد القادر		37				
			ختام محمد احمد عبد القادر		37				
			جواد حلمي ابراهيم البرغوثي		8				
			جهاد حلمي ابراهيم البرغوثي		8				
			جناد حلمي ابراهيم البرغوثي		8				
			المجموع		176				
35	649	3	سعيد محمد احمد عبد القادر		41	ميري	ارض	10947	
			سعاد محمد احمد عبد القادر		37				
			سميره محمد احمد عبد القادر		37				
			ختام محمد احمد عبد القادر		37				
			جواد حلمي ابراهيم البرغوثي		8				
			جهاد حلمي ابراهيم البرغوثي		8				
			جناد حلمي ابراهيم البرغوثي		8				
			المجموع		176				
36	451	2	عايده عبد الحميد ابراهيم موسى		1	ميري	ارض	12255	
			عيده عبد الحميد ابراهيم موسى		1				
			المجموع		2				
37	970	3	ورثة جلال محمد محمود الدح		1	ميري	ارض	11910	
			فهمي محمد محمود عرموش		1				
			المجموع		2				
38	160	12	بشير شريف يوسف البرغوثي		كاملا	ميري	ارض	36480	
39	675	2	ورثة ربحي مصطفى رباح		كاملا	ميري	ارض	8025	
40	340	5	سارة محمد عبد الحميد قاسم		كاملا	ميري	ارض	16020	
41	392		ورثة خديجة عبد الحليم عبد القادر برغوثي		كاملا	ميري	ارض	1176	
42	201	6	محمد عبد الكريم ذياب		كاملا	ميري	ارض	31005	
43	306	6	محمود مصطفى احمد ذياب		1	ميري	ارض	31530	
			صلاح الدين حسن مصطفى ذياب		1				
			المجموع		2				
44	141	3	عدنان عبد الله يوسف ذياب	923545222	كاملا	ميري	ارض	9423	
45	297	1	عمر تيسير ابراهيم عاصي	921518924	كاملا	ميري	ارض	6485	
46	399	5	ورثة خديجة ذياب احمد ذياب		1	ميري	ارض	26995	
			مريم ذياب احمد ذياب		1				
			المجموع		2				





جدول الحقوق
الأراضي المفروزة

يعلن هذا الجدول بمقتضى الفقرة 2 من المادة 11 من قانون تسوية الاراضي والمياه رقم 40 لسنة 1952

اسم القرية : عابود
رقم الحوض: (2)


مقياس الرسم : 1/1000

عدد الصفحات: (5)

اسم المحافظة: رام الله والبيرة
اسم الحوض: الخوانق

رقم القطعة	المساحة		اسماء اصحاب الحقوق	رقم الهوية / المالك	الحصة	نوع الارض	الملاحظات	القيمة	
	م2	د						د	ف
47	460	24	ورثة احمد موسى احمد عبد الحميد		كاملا	ميري	ارض	122300	
48	301	1	عمر تيسير ابراهيم عاصي		كاملا	ميري	ارض	6505	
49	366	7	امين سلمان حنا صالح		كاملا	ميري	ارض	36830	
50	304	1	ورثة خديجه ذياب احمد ذياب		1	ميري	ارض	6520	
			مريم ذياب احمد ذياب		1				
			المجموع		2				
51	177	5	ورثة حسين مصطفى احمد ذياب		كاملا	ميري	ارض	25885	
52	311	1	عمر تيسير ابراهيم عاصي	921518924	كاملا	ميري	ارض	6555	
53	314		قيصر جريس سليمان خوري		1	ميري	ارض	2512	
			مايز جريس سليمان خوري		1				
			المجموع		2				
54	125	2	محمد عبد الكريم ذياب ذياب		كاملا	ميري	ارض	10625	
55	220	1	ورثة احمد ذياب احمد ذياب		كاملا	ميري	ارض	6100	
56	84	2	نديم سلمان حنا صالح		كاملا	ميري	ارض	10420	
57	318	1	عمر تيسير ابراهيم عاصي	921518924	كاملا	ميري	ارض	6590	
58	169	6	زاهي سليم حنا قاقيش		2	ميري	ارض	30845	
			حنا سليم حنا قاقيش		2				
			سلطي سليم حنا قاقيش		2				
			معين سليم حنا قاقيش		2				
			ليندا سليم حنا قاقيش		1				
			المجموع		9				
59	38	2	كرم سلمان حنا عنفوس	952610533	كاملا	ميري	ارض	10190	
60	803	10	ورثة حنا يوسف سليمان عنفوس		كاملا	ميري	ارض	54015	
61	734	6	عزيزه حنا صالح		8	ميري	ارض	33670	
			بشاره عزيز سليمان يوسف		3				
			بشير عزيز سليمان يوسف		3				
			جهاد عزيز سليمان يوسف		3				
			موسى عزيز سليمان يوسف		3				
			معزوه عزيز سليمان يوسف		3				
			عزیه عزيز سليمان يوسف		3				
			سريه عزيز سليمان يوسف		3				
			سلوى عزيز سليمان يوسف		3				
			المجموع		32				
62	149	2	ابراهيم حمام شحاده عبد المجيد	923359616	1	ميري	ارض	17192	
			شحاده حمام شحاده البرغوثي		1				
			رمضان حمام شحاده البرغوثي		1				
			المجموع		3				
63	851	4	ورثة عقل صالح حنا صالح		كاملا	ميري	ارض	38808	





جدول الحقوق
الأراضي المفروزة


يعلن هذا الجدول بمقتضى الفقرة 2 من المادة 11 من قانون تسوية الاراضي والمياه رقم 40 لسنة 1952

اسم القرية : عابود
رقم الحوض: (2)

مقياس الرسم : 1/1000
عدد الصفحات: (5)

اسم المحافظة: رام الله والبييرة
اسم الحوض: الخوانق

رقم القطعة	المساحة		اسماء اصحاب الحقوق	رقم الهوية / المالك	الحصة	نوع الارض	الملاحظات	القيمة	
	د	م						د	ف
64	792	2	سلامة صالح حنا صالح		كاملا	ميري	ارض	22336	
65	474	5	ورثة احمد ذياب احمد ذياب		كاملا	ميري	ارض	16422	
66	843	2	سلمان اميل سلمان صالح		كاملا	ميري	ارض	22744	
67	46	1	ورثة مريم الياس يوسف صيسان		كاملا	ميري	ارض	8368	
68	541	1	زاهي سليم حنا قاقيش		2	ميري	ارض	12328	
			حنا سليم حنا قاقيش		2				
			سلطي سليم حنا قاقيش		2				
			معين سليم حنا قاقيش		2				
			ليندا سليم حنا قاقيش		1				
			المجموع		9				
69	626		كرم سلمان حنا عنفوس	952610533	كاملا	ميري	ارض	5008	
70	403	4	رؤوف زكي ابراهيم عنفوس	952615516	6	ميري	ارض	35224	
			غازي زكي ابراهيم ابراهيم		2				
			المجموع		8				
71	138	1	سامي سعد الياس بشرية	937625341	كاملا	ميري	ارض	9080	
72	718	9	رؤوف زكي ابراهيم عنفوس	952615516	كاملا	ميري	ارض	77744	
73	476	6	شكري ياسيل شكري عابودي		كاملا	ميري	ارض	51808	
74	35	1	نديم سلمان حنا صالح		كاملا	ميري	ارض	8280	
75	591	4	سامي خطيب ثابت عبد	941294597	كاملا	ميري	ارض	36728	
76	6	5	نعمة جريس صالح		2	ميري	ارض	40048	
			كريم حنا عبدالله صيسان		1				
			صبيحه حنا عبدالله صيسان		1				
			فريده حنا عبدالله صيسان		1				
			وجيهه حنا عبدالله صيسان		1				
			سعاد حنا عبدالله صيسان		1				
			كريمه حنا عبدالله صيسان		1				
			المجموع		8				
77	401	4	مراد داوود صالح صالح	980742308	كاملا	ميري	ارض	35208	
78	632		رؤوف زكي ابراهيم عنفوس	952615516	كاملا	ميري	ارض	5056	
79	368		روزا عطيه جريس فتوله	906482930	كاملا	ميري	ارض	2944	
80	544	6	سبعة يعقوب داود بشرية		10	ميري	ارض	52352	
			جورج عوده جريس صالح		14				
			عصام عوده جريس صالح		14				
			نزار عوده جريس صالح		14				
			ليلي عوده جريس فرح		7				
			ماري عوده جريس عبدالله		7				
			نبيله عوده جريس سماره		7				
			لينا عوده جريس بشرية		7				





جدول الحقوق
الأراضي المفروزة

يعلن هذا الجدول بمقتضى الفقرة 2 من المادة 11 من قانون تسوية الاراضي والمياه رقم 40 لسنة 1952

اسم القرية : عابود
رقم الحوض: (2)

مقياس الرسم : 1/1000
عدد الصفحات : (5)

اسم المحافظة: رام الله والبيرة
اسم الحوض: الخوانق

القيمة		الملاحظات	نوع الارض	الحصة	رقم الهوية / المالك	اسماء اصحاب الحقوق	المساحة		رقم القطعة
د	ف						د	م	
				80		المجموع			
13632		ارض	ميري	كاملا	938162435	يوسف احمد صالح براغته	1	704	81
8344		ارض	ميري	كاملا		عبد محمد حمدان قاسم	1	43	82
14696		ارض	ميري	كاملا		عبد محمد حمدان قاسم	1	837	83
15712		ارض	ميري	1		قيصر جريس سليمان خوري	1	964	84
				1		مايز جريس سليمان خوري			
				2		المجموع			
64872		ارض	ميري	كاملا		ورثة حنا يوسف سليمان عنفوص	8	109	85
21360		ارض	ميري	كاملا	906482930	روزا عطيه جريس فتوله	2	670	86
21192		ارض	ميري	1		قيصر جريس سليمان خوري	2	649	87
				1		مايز جريس سليمان خوري			
				2		المجموع			
7240		ارض	ميري	كاملا		عبد محمد حمدان قاسم		905	88
6400		ارض	ميري	كاملا		وليم عيسى خليل صالح		800	89
4936		ارض	ميري	2		زاهي سليم حنا قاقيش		617	90
				2		حنا سليم حنا قاقيش			
				2		سلطي سليم حنا قاقيش			
				2		معين سليم حنا قاقيش			
				1		ليندا سليم حنا قاقيش			
				9		المجموع			
20432		ارض	ميري	كاملا		رؤوف ابراهيم خليل خوري	2	554	91
3800		ارض	ميري	كاملا		فواز عبد الرحمن حسان سمرين		760	92
5000		ارض	ميري	كاملا		سفيان موسى حسن ابو زهيره	1	0	93
5015		ارض	ميري	كاملا		هيثم تيسير ابراهيم عاصي	1	3	94
4430		ارض	ميري	كاملا		عمر تيسير ابراهيم عاصي		886	95
5010		ارض	ميري	كاملا		عمر تيسير ابراهيم عاصي	1	2	96
5000		ارض	ميري	كاملا		عمر تيسير ابراهيم عاصي	1		97
7505		ارض	ميري	كاملا		عمر تيسير ابراهيم عاصي	1	501	98
7485		ارض	ميري	كاملا		عمر تيسير ابراهيم عاصي	1	497	99
7205		ارض	ميري	كاملا		احمد عبد الحميد ابراهيم موسى	1	441	100
7200		ارض	ميري	كاملا		احمد عبد الحميد ابراهيم موسى	1	440	101
14385		ارض	ميري	كاملا		منصور عبد الحميد ابراهيم موسى	2	877	102

انتهى الحوض

