



جدول الحقوق

الأراضي المفروزة

يعلن هذا الجدول بمقتضى الفقرة 2 من المادة 11 من قانون تسوية الأراضي والمياه رقم 40 لسنة 1952

اسم القرية : دير السودان

مقياس الرسم : 1/1000


اسم المحافظة: رام الله والبيرة

رقم الحوض: 10

عدد الصفحات: ( 13 )

اسم الحوض: خلة الصيصان

القيمة	الملاحظات	نوع	الحصة	رقم الهوية / المالك	اسماء اصحاب الحقوق	المساحة		رقم القطعة
						د	م2	
38035	أرض ضمنها بناء	ملك	كاملا	953203262	محمد عبدالرحمن عبداللطيف ضحي		757	1
48775	أرض	ملك	كاملا	953203262	محمد عبدالرحمن عبداللطيف ضحي	1	951	2
25000	أرض	ملك	كاملا	901121210	مي حسين محمد ضحي	1		3
32625	أرض	ملك	كاملا	853892248	يوسف نظير عبد ابوضحي	1	305	4
24500	أرض العقار عدا البناء المقام عليها	ملك	كاملا		أصحاب الشقق المقامة على قطعة الأرض		800	5
	وضمنها أجزاء مشتركة وهي مدخل ومطلع درج مكرر							
	درج مكرر من الطابق الارضي وحتى السطح بمساحة 15م2							
القيمة	الملاحظات / الوقوعات	نوع الارض	الحصة	رقم الهوية / للمالك	اسماء اصحاب الحقوق في الشقق	مساحة الشقة		رقم الشقة
د	ف					د	م2	
20200	الشقة في الطابق الارضي عدا سطحها	ملك	كاملا	853892248	يوسف نظير عبد ابوضحي		202	101
	ولها مدخل خاص من الجهة الشرقية والجهة الغربية							
	سطح هذه الشقة يعود لمالك الشقة 111							
20800	الشقة في الطابق الاول عدا سطحها	ملك	كاملا	850399635	بشار نظير عبد ابوضحي		208	111
	سطح هذه الشقة يعود لمالك السطح 121							
4160	سطح البناء في الطابق الثاني	ملك	كاملا	850399635	بشار نظير عبد ابوضحي		208	121
	سطح البناء الذي سوف ينشأ تنظيما عند انتهاء البناء ملكا							
	مشتركا لأصحاب الشقق والطبقات المقامة على قطعة الارض							
17825	أرض	ملك	كاملا	850399635	بشار نظير عبد ابوضحي		713	6
24225	أرض	ملك	كاملا	853892248	يوسف نظير عبد ابوضحي		969	7
23650	أرض	ملك	كاملا	850399635	بشار نظير عبد ابوضحي		946	8
25700	أرض	ملك	كاملا	853892248	يوسف نظير عبد ابوضحي	1	28	9
22750	أرض	ملك	كاملا	850399635	بشار نظير عبد ابوضحي		910	10
22850	أرض	ملك	كاملا	853892248	يوسف نظير عبد ابوضحي		914	11
22125	أرض	ملك	كاملا	850399635	بشار نظير عبد ابوضحي		885	12
30850	أرض	ملك	1	423711761	إبراهيم محمود محمد مومنه	1	234	13




جدول الحقوق  
الأراضي المفروزة

يعلن هذا الجدول بمقتضى الفقرة 2 من المادة 11 من قانون تسوية الاراضي والمياه رقم 40 لسنة 1952  
مقياس الرسم : 1/1000  
عدد الصفحات : ( 13 )

اسم المحافظة: رام الله والبيرة  
اسم الحوض: خلة الصيصان

اسم القرية : دير السودان  
رقم الحوض: 10

رقم القطعة	المساحة		اسماء اصحاب الحقوق	رقم الهوية /		نوع الارض	الملاحظات	القيمة	
	د	م 2		المالك	الحصة			د	ف
			يوسف محمود محمد مومنه	423711779	1				
			محمد محمود محمد مومنه	428891956	1				
			المجموع		3				
14	995		وليد خالد يوسف حواش			ملك	أرض	24875	
15	972		محمد جمال يوسف حواش			ملك	أرض	24300	
16	4	2	جوده حسين محمد مومنة			ملك	أرض	50100	
17	93	1	ملاك باسم محمد اعرج			ملك	أرض	27325	
18	150	1	زامم محمد جوده ابوضحي	958375487		ملك	أرض	28750	
19	254	2	محمود محمد جوده مومنه			ملك	أرض	56350	
20	908	1	ناجي نمر شريف مومنه	858601529		ملك	أرض ضمنها بناء	122500	
21	231	1	ايسر احميدان شريف مومنه	852905876		ملك	أرض	30775	
22	904	1	محمد شريف نمر مومنه	953202645		ملك	أرض ضمنها بناء	98900	
23	769	1	خالد محمد حمدان احمد	911069763		ملك	أرض	44225	
24	869		مقبيل حمدان محمد احمد			ملك	أرض	21725	
25	860		مقبيل حمدان محمد احمد			ملك	أرض	21500	
26	35	1	عبدالمعطي عبدالساتر حسن عبدالمعطي	900393885		ملك	أرض ضمنها بناء	60675	
27	942		محمد عبد الساتر حسن عبد المعطي	901121186		ملك	أرض	23550	
28	18	1	محمد تركي عبدالقادر احمد	933218570		ملك	أرض	25450	
29	140	1	محمد تركي عبدالقادر احمد	933218570		ملك	أرض ضمنها بناء	38580	
30	689		محمد تركي عبدالقادر احمد	933218570		ملك	أرض ضمنها بناء	31925	
31	978		عبدالرحمن محمد حسين ابوضحي	958376071		ملك	أرض ضمنها بناء	67250	
32	523	2	أحمد عبد الكريم أحمد مومني	933215139	468	ملك	أرض	100920	
			جمال علي عبد الجليل عبد الرزاق	933218836	2				
			جلال علي عبد الجليل عبد الرزاق	933218844	2				
			جميل علي عبد الجليل عبد الرزاق	933218869	2				




جدول الحقوق  
الأراضي المفروزة

يعلن هذا الجدول بمقتضى الفقرة 2 من المادة 11 من قانون تسوية الأراضي والمياه رقم 40 لسنة 1952  
مقياس الرسم : 1/1000  
عدد الصفحات : ( 13 )  
اسم القرية : دير السودان  
رقم الحوض : 10

اسم المحافظة : رام الله والبيرة  
اسم الحوض : خلة الصيصان

القيمة	الملاحظات		نوع الارض	الحصة	رقم الهوية / المالك	اسماء اصحاب الحقوق	المساحة		رقم القطعة
							د	م2	
				2	914132915	عبد الجليل علي عبد الجليل عبد الرزاق			
				2	914132923	عبد الرزاق علي عبد الجليل عبد الرزاق			
				1	933218851	جميلة علي عبد الجليل جبالي			
				1	905610903	جليلة علي عبد الجليل عبد الرزاق			
				480		المجموع			
104800		أرض ضمنها بناء	ملك	كاملا	975412651	يوسف ادريس يوسف حسن	2	180	33
55470		أرض ضمنها بناء	ملك	كاملا	958372674	جعفر عبدالوهاب سعيد مومني		783	34
10125		أرض	ملك	كاملا	851303859	محمد عبدالوهاب سعيد مومني		405	35
27990		أرض ضمنها بناء	ملك	كاملا	904002128	مهي صالح عبدالواحد كراجه		302	36
27860		أرض العقار عدا البناء المقام عليها	ملك	كاملا		أصحاب الشقق المقامة على قطعة الأرض		980	37
		وضمنها أجزاء مشتركة وهي مدخل ومطلع درج مكرر							
		درج مكرر من الطابق الاول وحتى السطح بمساحة 2م14							
		وبئر ماء بمساحة 2م25							
القيمة	الملاحظات / الوقوعات		نوع الارض	الحصة	رقم الهوية / للمالك	اسماء اصحاب الحقوق في الشقق	مساحة الشقة		رقم الشقة
د	ف	وصف الشقق					د	م2	
10640		الشقة في الطابق الأرضي عدا سطحها	ملك	كاملا		ابراهيم موسى حسن احمد		133	101
		ولها مدخل خاص من الجهة الشمالية							
		سطح هذه الشقة يعود لمالك الشقة 111							
12240		الشقة في الطابق الاول عدا سطحها	ملك	كاملا		امين موسى حسن احمد		153	111
		سطح هذه الشقة يعود لمالك السطح 121							
3060		سطح البناء في الطابق الثاني	ملك	1		ابراهيم موسى حسن احمد		153	121
		سطح البناء الذي سوف ينشأ تنظيما عند انتهاء البناء ملكا		1		امين موسى حسن احمد			
		مشتركا لأصحاب الشقق والطبقات المقامة على قطعة الارض		2		المجموع			
23800		أرض ضمنها بناء	ملك	كاملا	411371453	جمعه موسى حسن احمد		300	38
65350		أرض ضمنها بناء	ملك	كاملا	933213779	عبدالناصر صالح عبدالواحد احمد	1	318	39



جدول الحقوق  
الأراضي المفروزة


يعلن هذا الجدول بمقتضى الفقرة 2 من المادة 11 من قانون تسوية الأراضي والمياه رقم 40 لسنة 1952

اسم القرية : دير السودان  
رقم الحوض: 10

مقياس الرسم : 1/1000  
عدد الصفحات: ( 13 )

اسم المحافظة: رام الله والبيرة  
اسم الحوض: خلة الصيسان

القيمة	الملاحظات	نوع الأرض	الحصة	رقم الهوية / المالك		اسماء اصحاب الحقوق	المساحة		رقم القطعة
				د	ف		د	م2	
36715	أرض ضمنها بناء	ملك	1			امال رياض عبد الوهاب مومنه	973	40	
			1			رنا رياض عبد الوهاب مومنه			
			1			ايناس رياض عبد الوهاب مومنه			
			3			المجموع			
70335	أرض ضمنها بناء	ملك	كاملا	958372633		نضال عبدالوهاب سعيد مومني	753	41	
45800	أرض ضمنها بناء	ملك	كاملا	901405449		فضل عبدالوهاب سعيد مومني	350	42	
44200	أرض ضمنها بناء	ملك	كاملا	850354275		جهاد نضال عبدالوهاب مومني	315	43	
201110	أرض ضمنها بناء	ملك	كاملا	930189998		حمد الله أحمد عبد الكريم مومني	4	879	
138450	أرض ضمنها بناء	ملك	كاملا	921518718		نافر أحمد عبد الكريم مومني	3	376	
174690	أرض ضمنها بناء	ملك	كاملا	952928455		عاطف أحمد عبد الكريم مومني	4	864	
56400	أرض	ملك	كاملا	933210155		هزاع عبدالعزيز أحمد مومني	2	820	
134680	أرض ضمنها بناء	ملك	كاملا	933210130		هاجم عبد العزيز أحمد المومني	2	973	
18900	أرض	ملك	كاملا	914116082		سعيد حسن عطا ابو حج	756	49	
13710	أرض العقار عدا البناء المقام عليها	ملك	كاملا			أصحاب الشقق المقامة على قطعة الأرض	307	50	
	وضمنها أجزاء مشتركة وهي مدخل ومطلع درج مكرر								
	درج مكرر من الطابق الارضي وحتى السطح بمساحة 2م15								
القيمة	الملاحظات / الوقوعات	نوع الأرض	الحصة	رقم الهوية / المالك		اسماء اصحاب الحقوق في الشقق	مساحة الشقة		رقم الشقة
				د	ف		د	م2	
18300	الشقة في طابق التسوية الارضي عدا سطحها	ملك	كاملا	914116082		سعيد حسن عطا ابو حج	183	-101	
	ولها مدخل خاص من الجهة الشرقية والجهة الغربية								
	وترس (A) بمساحة 2م60 من الجة الجنوبية والغربية								
	سطح هذه الشقة يعود لمالك الشقة 101								
18200	الشقة في الطابق الارضي عدا سطحها	ملك	كاملا	914116058		منذر حسن عطا ابو حج	182	101	
	ولها مدخل خاص من الجهة الشرقية والجهة الغربية								
	سطح هذه الشقة يعود لمالك الشقة 111								



جدول الحقوق  
الأراضي المفروزة

يعلن هذا الجدول بمقتضى الفقرة 2 من المادة 11 من قانون تسوية الأراضي والمياه رقم 40 لسنة 1952  
مقياس الرسم : 1/1000  
عدد الصفحات : ( 13 )  
اسم القرية : دير السودان  
اسم الحوض : خلّة الصيسان  
اسم المحافظة : رام الله والبيرة

رقم القطعة	المساحة		اسماء اصحاب الحقوق	رقم الهوية / المالك	الحصة	نوع الارض	الملاحظات	القيمة	
	د	م2						د	ف
111	184		يامن وليد حسن ابو حج	430372664	1	ملك	الشقة في الطابق الاول عدا سطحها	18400	
			مؤمن وليد حسن ابو حج	430008391	1		سطح هذه الشقة يعود لمالك السطح 121		
			حسن وليد حسن ابو حج	427308846	1				
			المجموع		3				
121	184		يامن وليد حسن ابو حج	430372664	1	ملك	سطح البناء في الطابق الثاني	3680	
			مؤمن وليد حسن ابو حج	430008391	1		سطح البناء الذي سوف ينشأ تنظيماً عند انتهاء البناء ملكا		
			حسن وليد حسن ابو حج	427308846	1		مشتركا لأصحاب الشقق والطبقات المقامة على قطعة الارض		
			المجموع		3				
51	583		علي حسن عطا ابو حج	850370693	كاملا	ملك	أرض ضمنها بناء	34735	
52	668		مهند مفيد جميل ابوالحج	916632672	كاملا	ملك	أرض	13360	
53	514		زهير مفيد جميل ابوالحج	900068248	كاملا	ملك	أرض ضمنها بناء	52220	
54	478		سهيل مفيد جميل ابوالحج	901055822	46740	ملك	ارض ضمنها بناء	57540	
			مهند مفيد جميل ابوالحج	916632672	10800				
			المجموع		57540				
55	600		هاني مفيد جميل ابوالحج	916632664	كاملا	ملك	أرض ضمنها بناء	35830	
56	340	1	أصحاب الشقق المقامة على قطعة الأرض		كاملا	ملك	أرض العقار عدا البناء المقام عليها	58400	
							وضمنها أجزاء مشتركة وهي مدخل ومطلع درج مكرر		
							من الطابق الارضي وحتى الطابق الثاني بمساحة 2م16		
							وبئر ماء بمساحة 2م25		
رقم الشقة	مساحة الشقة		اسماء اصحاب الحقوق في الشقق	رقم الهوية / للمالك	الحصة	نوع الارض	الملاحظات / الوقوعات	القيمة	
	د	م2						د	ف
101	37		مهدي عمر حسين حاج	911606895	كاملا	ملك	المخزن في الجهة الشرقية الجنوبية	3700	
							وله مدخل خاص من الجهة الشرقية		
							سطح هذا المخزن يعود لمالك الشقة رقم 111		
111	164		وجدي مهدي عمر حاج		كاملا	ملك	الشقة الشرقية في الطابق الأول عدا سطحها	16400	



جدول الحقوق  
الأراضي المفروزة


يعلن هذا الجدول بمقتضى الفقرة 2 من المادة 11 من قانون تسوية الاراضي والمياه رقم 40 لسنة 1952

اسم القرية : دير السودان  
رقم الحوض: 10

مقياس الرسم : 1/1000  
عدد الصفحات: ( 13 )

اسم المحافظة: رام الله والبيرة  
اسم الحوض: خلة الصيصان

رقم القطعة	المساحة		اسماء اصحاب الحقوق	رقم الهوية / المالك	الحصة	نوع الارض	الملاحظات	القيمه	
	د	م2						د	ف
							سطح هذه الشقة يعود لمالك الشقة 121		
112	134		محمد مهدي عمر حاج		كاملا	ملك	الشقة الغربية في الطابق الاول عدا سطحها وله مدخل خاص من الجهة الغربية	13400	
							سطح هذه الشقة يعود لمالك الشقة 122		
121	165		عمر مهدي عمر حاج	407627496	كاملا	ملك	الشقة الشرقية في الطابق الثاني عدا سطحها ولها مدخل خاص من الجهة الشمالية	16500	
							سطح هذه الشقة يعود لمالك الشقة رقم 131		
122	143		ليث مهدي عمر حاج	408251767	كاملا	ملك	الشقة الغربية في الطابق الثاني عدا سطحها ولها ترس (B) من الجهة الغربية بمساحة 2م8	14460	
							سطح هذه الشقة يعود لمالك الشقة رقم 131		
131	174		مهدي عمر حسين حاج	911606895	كاملا	ملك	الطابق الثالث كاملا وله ترس (A) من الجهة الغربية بمساحة 2م149 ولها مدخل خاص من الجهة الشمالية	20380	
							سطح هذه الشقة يعود لمالك السطح 141		
141	174		مهدي عمر حسين حاج	911606895	كاملا	ملك	سطح البناء في الطابق الرابع سطح البناء الذي سوف ينشأ تنظيما عند انتهاء البناء ملكا مشتركا لأصحاب الشقق والطبقات المقامة على قطعة الارض	3480	
57	804	1	حاتم محمد عبدالهادي ابوالحاج	910634815	1	ملك	أرض	72160	
			عبدالهادي محمد عبدالهادي ابوالحاج	853998250	1				
			حازم محمد عبدالهادي ابوالحاج	911060259	1				
			المجموع		3				
58	807		محمد نعوم عبدالهادي ابوالحاج	404457624	1	ملك	أرض	16140	
			عماد نعوم عبدالهادي ابوالحاج	410834956	1				
			المجموع		2				
59	780		محمد نعوم عبدالهادي ابوالحاج	404457624	1	ملك	أرض	15600	
			عماد نعوم عبدالهادي ابوالحاج	410834956	1				





جدول الحقوق  
الأراضي المفروزة

يعلن هذا الجدول بمقتضى الفقرة 2 من المادة 11 من قانون تسوية الاراضي والمياه رقم 40 لسنة 1952  
مقياس الرسم : 1/1000  
عدد الصفحات : ( 13 )  
اسم المحافظة: رام الله والبيرة  
اسم الحوض: خلة الصيصان  
اسم القرية : دير السودان  
رقم الحوض: 10

رقم القطعة	المساحة		اسماء اصحاب الحقوق	رقم الهوية / المالك	الحصة	نوع الارض	الملاحظات	القيمه	
	د	م2						د	ف
			المجموع		2				
60	464	1	نعيم عبدالهادي محمد ابوالحاج	950093922	كاملا	ملك	أرض	29280	
61	621		منذر حسن عطا ابو حج	914116058	كاملا	ملك	أرض	15525	
62	956	1	تميم موسى حسن احمد	953208568	كاملا	ملك	أرض ضمنها بناء	80720	
63	548		سمحان موسى حسن احمد	907547129	كاملا	ملك	أرض	10960	
64	949		امين موسى حسن احمد	965123268	كاملا	ملك	أرض	18980	
65	485		بهاء مصطفى موسى احمد	859831539	1	ملك	أرض	9900	
			علاء مصطفى موسى احمد	402675540	1				
			المجموع		2				
66	958		امين موسى حسن احمد	965123268	كاملا	ملك	أرض	19160	
67	614		ابراهيم موسى حسن احمد	900107210	كاملا	ملك	أرض	12280	
68	512		مرسول خليل محمود احمد	911559276	كاملا	ملك	أرض	10240	
69	838		مسعود محمد رشيد ضحى	950582437	كاملا	ملك	أرض ضمنها بناء	44860	
70	029	1	خالد محمد رشيد ضحى	410745962	كاملا	ملك	أرض	20580	
71	873		سعيد محمد رشيد ضحى	910634773	كاملا	ملك	أرض	17460	
72	885		عاهد محمد رشيد ضحى	853306256	كاملا	ملك	أرض	17700	
73	864		هاني محمد رشيد ضحى	901118976	كاملا	ملك	أرض	17280	
74	762		عبدالله رشيد عبدالله ضحى	933215352	كاملا	ملك	أرض ضمنها بناء	53220	
75	600		ميسم محمد رشيد ضحى	853462216	كاملا	ملك	أرض	12000	
76	873		مها داود عبد الفتاح مصباح		كاملا	ملك	أرض	21825	
77	770		عمر يوسف محمد ابوضحى	910625276	كاملا	ملك	أرض	15400	
78	772		ناصر محمد يوسف راضي	916626609	1	ملك	أرض	15440	
			وجيه عوده محمد حاج	975413147	1				
			المجموع		2				
79	989		امنه محمد حسين عمر	958376006	كاملا	ملك	أرض	19980	




جدول الحقوق  
الأراضي المفروزة

يعلن هذا الجدول بمقتضى الفقرة 2 من المادة 11 من قانون تسوية الأراضي والمياه رقم 40 لسنة 1952  
مقياس الرسم : 1/1000  
عدد الصفحات : ( 13 )  
اسم القرية : دير السودان  
اسم الحوض : خلة الصيسان  
اسم المحافظة : رام الله والبيرة  
رقم الحوض : 10

القيمة	الملاحظات	نوع الأرض	الحصة	رقم الهوية / المالك	اسماء اصحاب الحقوق	المساحة		رقم القطعة
						د	م2	
36280	أرض	ملك	كاملا	958376071	عبدالرحمن محمد حسين ابوضحى	1	814	80
24020	أرض	ملك	كاملا	911584225	بلال روجي محمود عمر	1	201	81
11020	أرض	ملك	كاملا	933216046	ماهر صبحي عبدالقادر احمد		551	82
28620	أرض	ملك	كاملا	901233353	اسماعيل فايز اسماعيل نعيرات	1	431	83
27660	أرض	ملك	كاملا	913483905	محمد ابراهيم خليل سراج	1	383	84
35700	أرض	ملك	3	850970575	محمد يوسف محمد ابوضحى	1	785	85
			3	910625276	عمر يوسف محمد ابوضحى			
			2	401468103	عمار يوسف محمد ابوضحى			
			8		المجموع			
23500	أرض	ملك	كاملا		زياد محمود عثمان "أحمد بدر"	1	175	86
23040	أرض	ملك	كاملا		زياد محمود عثمان "أحمد بدر"	1	152	87
23060	أرض	ملك	كاملا		زياد محمود عثمان "أحمد بدر"	1	153	88
23160	أرض	ملك	كاملا		زياد محمود عثمان "أحمد بدر"	1	158	89
30600	أرض	ملك	كاملا		ناصر محمد عثمان بدر	1	530	90
30340	أرض	ملك	كاملا		قاسم محمد عثمان بدر	1	517	91
30420	أرض	ملك	كاملا		مالك محمد عثمان بدر	1	521	92
288400	أرض	ملك	كاملا	921740320	عمر وليد سليمان فرادته	14	420	93
54440	أرض	ملك	كاملا	958373268	اعتدال محمود فايز احمد	2	722	94
26560	أرض ضمنها بناء	ملك	كاملا	853032381	زاهي عبدالله صالح احمد	1	328	95
26500	أرض	ملك	كاملا	911555837	صالح عبدالله صالح احمد	1	325	96
69960	أرض	ملك	كاملا	911554806	صفيه حسن عطا مصطفى	3	498	97
10800	أرض	ملك	كاملا	403329139	عبد المنعم عبدالله عبدالمنعم حج		544	98
45300	أرض	ملك	كاملا		نداء سمير عبدالحافظ ابوسنينه	2	265	99
18000	أرض	ملك	كاملا	906440581	نصر عبد الجليل عبدالرزاق		900	100
18160	أرض	ملك	كاملا	906440581	نصر عبد الجليل عبدالرزاق		908	101





جدول الحقوق

الأراضي المفروزة

يعلن هذا الجدول بمقتضى الفقرة 2 من المادة 11 من قانون تسوية الأراضي والمياه رقم 40 لسنة 1952

اسم القرية : دير السودان

مقياس الرسم : 1/1000

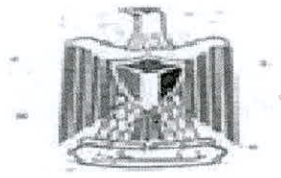
اسم المحافظة: رام الله والبيرة

رقم الحوض: 10

عدد الصفحات: ( 13 )

اسم الحوض: خلة الصيصان

رقم القطعة	المساحة		اسماء اصحاب الحقوق	رقم الهوية / المالك	الحصة	نوع الارض	الملاحظات	القيمة	
	د	م2						د	ف
102	900		مهند يوسف عبد الرزاق	942311457	كاملا	ملك	أرض	18000	
103	881		نصر عبد الجليل عبد الرزاق	906440581	كاملا	ملك	أرض	17620	
104	900		مؤيد يوسف عبد الرزاق	941261018	كاملا	ملك	أرض	18000	
105	901		مهند يوسف عبد الرزاق	942311457	كاملا	ملك	أرض	18020	
106	902		مؤيد يوسف عبد الرزاق	941261018	كاملا	ملك	أرض	18040	
107	900		محمد يوسف عبد الرزاق	852275379	كاملا	ملك	أرض	18000	
108	900		مدحت يوسف عبد الرزاق	852363676	كاملا	ملك	أرض	18000	
109	900		محمد يوسف عبد الرزاق	852275379	كاملا	ملك	أرض	18000	
110	009	1	مدحت يوسف عبد الرزاق	852363676	كاملا	ملك	أرض	20180	
111	900		مدحت يوسف عبد الرزاق	852363676	كاملا	ملك	أرض	18000	
112	900		تمام عبد الجليل صباح	953203460	كاملا	ملك	أرض	18000	
113	900		تمام عبد الجليل صباح	953203460	كاملا	ملك	أرض	18000	
114	014	1	محمد يوسف عبد الرزاق	852275379	كاملا	ملك	أرض	20280	
115	801		عاصف كمال عبد الرزاق	853007193	كاملا	ملك	أرض	16020	
116	900		عاصف كمال عبد الرزاق	853007193	كاملا	ملك	أرض	18000	
117	800		عاصف كمال عبد الرزاق	853007193	كاملا	ملك	أرض	16000	
118	800		عاصف كمال عبد الرزاق	853007193	كاملا	ملك	أرض	16000	
119	800		رمزي كمال عبد الرزاق	853655017	كاملا	ملك	أرض	16000	
120	800		رمزي كمال عبد الرزاق	853655017	كاملا	ملك	أرض	16000	
121	800		رمزي كمال عبد الرزاق	853655017	كاملا	ملك	أرض	16000	
122	800		رمزي كمال عبد الرزاق	853655017	كاملا	ملك	أرض	16000	
123	017	1	محمد كمال عبد الرزاق	402792394	كاملا	ملك	أرض	20340	
124	800		محمد كمال عبد الرزاق	402792394	كاملا	ملك	أرض	16000	
125		1	محمد كمال عبد الرزاق	402792394	كاملا	ملك	أرض	20000	
126	850		ضياء نصر عبد الرزاق	854009230	كاملا	ملك	أرض	17000	



جدول الحقوق  
الأراضي المفروزة

يعلن هذا الجدول بمقتضى الفقرة 2 من المادة 11 من قانون تسوية الاراضي والمياه رقم 40 لسنة 1952

اسم القرية : دير السودان  
رقم الحوض: 10

مقياس الرسم : 1/1000  
عدد الصفحات: ( 13 )

اسم المحافظة: رام الله والبيرة  
اسم الحوض: خلة الصيسان

رقم القيمة	الملاحظات	نوع الارض	الحصة	رقم الهوية / المالك	اسماء اصحاب الحقوق	المساحة		رقم القطعة
						د	م 2	
17000	أرض	ملك	كاملا	854009230	ضياء نصر عبد عبدالرزاق	850		127
17000	أرض	ملك	كاملا	854009230	ضياء نصر عبد عبدالرزاق	850		128
101660	أرض ضمنها بناء	ملك	كاملا	854009230	ضياء نصر عبد عبدالرزاق	1	798	129
17520	أرض	ملك	كاملا	854009230	ضياء نصر عبد عبدالرزاق	876		130
17300	أرض	ملك	كاملا	854009230	ضياء نصر عبد عبدالرزاق	865		131
17220	أرض	ملك	كاملا	854009230	ضياء نصر عبد عبدالرزاق	861		132
17240	أرض	ملك	كاملا	854009230	ضياء نصر عبد عبدالرزاق	862		133
24540	أرض	ملك	كاملا	402792394	محمد كمال عبد الرزاق	1	227	134
10640	أرض	ملك	كاملا	905611810	مروان عصفور محمد صالح	532		135
9000	أرض	ملك	كاملا	941580292	ميس حمزة خالد عبدالعزيز	450		136
9080	أرض	ملك	كاملا	410425128	مبارك محمود محمد مبارك	454		137
9260	أرض	ملك	كاملا	901159145	فضل رشيد محمد شومان	463		138
10240	أرض	ملك	كاملا	901159145	فضل رشيد محمد شومان	512		139
10460	أرض	ملك	كاملا	901159145	فضل رشيد محمد شومان	523		140
12320	أرض	ملك	كاملا	921527925	مروان نافذ رؤوف عارضه	616		141
4700	أرض	ملك	كاملا	921527925	مروان نافذ رؤوف عارضه	235		142
22540	أرض	ملك	كاملا	914132931	اسعد غازي محمد بدر	1	127	143
49555	أرض ضمنها بناء	ملك	كاملا	911555837	صالح عبدالله صالح احمد	1	187	144
2280	أرض	ملك	كاملا	921512752	ياسمين ربحي رشدي ابو ضحي	114		145
1460	أرض	ملك	كاملا	958362667	فؤاد جميل محمد ابو الحاج	73		146
9000	أرض	ملك	كاملا	914116082	سعيد حسن عطا ابو حج	225		147
25740	أرض	ملك	كاملا	407628163	محمد رباح رشدي ضحي	1	287	148
19360	أرض	ملك	كاملا	958362840	رباح رشدي عبدالله ضحي	968		149
25280	أرض	ملك	كاملا	860087634	احمد رباح رشدي ضحي	1	264	150
22860	أرض	ملك	كاملا	850040114	رشدي رباح رشدي ضحي	1	143	151






جدول الحقوق  
الأراضي المفروزة

يعلن هذا الجدول بمقتضى الفقرة 2 من المادة 11 من قانون تسوية الأراضي والمياه رقم 40 لسنة 1952  
مقياس الرسم : 1/1000  
عدد الصفحات : ( 13 )  
اسم القرية : دير السودان  
رقم الحوض : 10

اسم المحافظة: رام الله والبيرة  
اسم الحوض: خلة الصيسان

القيمة	الملاحظات	نوع الارض	الحصة	رقم الهوية / المالك	اسماء اصحاب الحقوق	المساحة		رقم القطعة
						د	م2	
82720	أرض ضمنها بناء	ملك	كاملا	911060168	بلال رباح رشدي ضحى	1	336	152
35260	أرض	ملك	كاملا	911060168	بلال رباح رشدي ضحى	1	763	153
22320	أرض	ملك	كاملا	911068427	علاء عبدالله عبدالمنعم حج	1	116	154
14620	أرض	ملك	كاملا	958375875	عبدالله عبدالمنعم محمد حج		731	155
14500	أرض	ملك	كاملا		تامر عبدالله عبدالمنعم حج		725	156
17860	أرض	ملك	كاملا	850808080	محمد عبدالله عبدالمنعم حج		893	157
16280	أرض	ملك	كاملا	853405207	مروان عبدالله عبدالمنعم حج		814	158
15100	أرض	ملك	كاملا		عمر عبدالله عبدالمنعم حج		755	159
14660	أرض	ملك	كاملا	407472976	احمد عبدالله عبدالمنعم حج		733	160
17800	أرض	ملك	كاملا	403329139	عبد المنعم عبدالله عبدالمنعم حج		890	161
14880	أرض	ملك	كاملا	404454092	علي عبدالله عبدالمنعم حج		744	162
12940	أرض	ملك	كاملا	406664235	محمود عبدالله عبدالمنعم حج		647	163
61160	أرض ضمنها بناء	ملك	كاملا	953201381	غسان محمد حسين عمر	1	118	164
17800	أرض	ملك	كاملا	907890768	نور نعمان عبد الهادي شحادة		890	165
17780	أرض	ملك	كاملا	924631807	نعمات نعمان عبد الهادي احمد		889	166
17340	أرض	ملك	كاملا	914114756	أحمد محمود عطا حاج		867	167
16780	أرض	ملك	كاملا		عاصم وجيه عوده حاج		839	168
17140	أرض	ملك	كاملا	401879267	محمد تيسير عودة الحج		857	169
32020	أرض ضمنها بناء	ملك	كاملا	852908656	ايوب روي رشدي ضحى		481	170
89500	أرض ضمنها بناء	ملك	كاملا	958362840	رباح رشدي عبدالله ضحى		965	171
43840	أرض ضمنها بناء	ملك	كاملا	975411026	مريم حسني أحمد ضحى		886	172
20180	أرض	ملك	كاملا	853061638	ظه سليم ابراهيم احمد	1	009	173
16000	أرض	ملك	كاملا	853061638	ظه سليم ابراهيم احمد		800	174
20560	أرض	ملك	كاملا	854410545	محمد سليم ابراهيم احمد	1	028	175
30120	أرض	ملك	كاملا	854410545	محمد سليم ابراهيم احمد	1	506	176





جدول الحقوق

الأراضي المفروزة

يعلن هذا الجدول بمقتضى الفقرة 2 من المادة 11 من قانون تسوية الأراضي والمياه رقم 40 لسنة 1952

اسم القرية : دير السودان

مقياس الرسم : 1/1000

اسم المحافظة : رام الله والبيرة


رقم الحوض : 10

عدد الصفحات : ( 13 )

اسم الحوض : خلة الصيصان

القيمة	الملاحظات	نوع الأرض	الحصة	رقم الهوية / المالك		اسماء اصحاب الحقوق	المساحة		رقم القطعة
				د	ف		د	م	
13860	أرض	ملك	كاملا	944567940		ابراهيم سليم ابراهيم احمد	693		177
14900	أرض	ملك	كاملا	944567940		ابراهيم سليم ابراهيم احمد	745		178
15180	أرض	ملك	كاملا	859829921		يزن سليم ابراهيم احمد	759		179
14980	أرض	ملك	كاملا	859829921		يزن سليم ابراهيم احمد	749		180
47588	أرض ضمنها بناء	ملك	كاملا	933210635		سليم ابراهيم حسين احمد	1	039	181
25460	أرض ضمنها بناء	ملك	كاملا	933210635		سليم ابراهيم حسين احمد		769	182
16320	أرض	ملك	كاملا	859829921		يزن سليم ابراهيم احمد		816	183
14900	أرض	ملك	كاملا	859829921		يزن سليم ابراهيم احمد		745	184
13720	أرض	ملك	كاملا	944567940		ابراهيم سليم ابراهيم احمد		686	185
12060	أرض	ملك	كاملا	944567940		ابراهيم سليم ابراهيم احمد		603	186
16380	أرض	ملك	كاملا	854410545		محمد سليم ابراهيم احمد		819	187
18340	أرض	ملك	كاملا	854410545		محمد سليم ابراهيم احمد		917	188
15460	أرض	ملك	كاملا	853061638		ظه سليم ابراهيم احمد		773	189
17500	أرض	ملك	كاملا	853061638		ظه سليم ابراهيم احمد		875	190
27080	أرض	ملك	195	981535289		مؤيد خالد محمد خصيب	1	354	191
				195	981535263	داود خالد محمد خصيب			
				195	981535271	احسان خالد محمد خصيب			
				41	902846211	خالد محمد خالد خصيب			
				41	921743076	عبيده محمد خالد خصيب			
				41	907895247	أشرف محمد خالد خصيب			
				41	907896252	مجاهد محمد خالد خصيب			
				14	902846203	اميره محمد خالد عبد الرزاق			
				14	907895221	مشيره محمد خالد وشحه			
				14	907895239	ونام محمد خالد محمد			
				14	907549513	جهاد محمد خالد وشحه			





جدول الحقوق

الأراضي المفروزة

يعلن هذا الجدول بمقتضى الفقرة 2 من المادة 11 من قانون تسوية الأراضي والمياه رقم 40 لسنة 1952

اسم القرية: دير السودان

مقياس الرسم: 1/1000

اسم المحافظة: رام الله والبيرة

رقم الحوض: 10

عدد الصفحات: ( 13 )

اسم الحوض: خلة الصيصان

القيمة	الملاحظات	نوع	رقم الهوية / الحصة	اسماء اصحاب الحقوق	المساحة		رقم القطعة
					د	م2	
د	ف	الارض	المالك				
			14	اماني محمد خالد خصيب			
			819	المجموع			
17560	أرض	ملك	كاملا 964256440	نوال سليمان شحادة خصيب	878		192
41520	أرض	ملك	كاملا 964256648	راند يوسف شحاده فرادنه	2	076	193
34820	أرض	ملك	كاملا 900728692	سليمان فريد سليمان فرادنه	1	741	194

انتهى الحوض



رئيس هيئة تسوية الأراضي والمياه  
محمد شراكة