

جدول الحقوق

الأراضي المفروزة

يعلن هذا الجدول بمقتضى الفقرة 2 من المادة 11 من قانون تسوية الأراضي والمياه رقم 40 لسنة 1952

اسم القرية : ابوشخيدم

مقياس الرسم : 1/1000

اسم المحافظة: رام الله والبيرة


رقم الحوض: (4)

عدد الصفحات: (4)

اسم الحوض: جذر البلد

القيمة	الملاحظات	نوع الأرض	الحصة	رقم الهوية / المالك	اسماء اصحاب الحقوق	المساحة		رقم القطعة
						د	م	
63350	أرض ضمنها بناء	ملك	كاملاً	941930851	محمد محمود أحمد ابوظاهر	634	1	
44730	أرض ضمنها بناء	ملك	كاملاً	958296246	حسن جبر حسن الهروش	413	2	
4550	أرض	ملك	كاملاً		خزينة دولة فلسطين	65	3	
33180	أرض ضمنها بناء	ملك	كاملاً	080436629	حلوه اسماعيل محمد عوده	303	4	
61040	ارض العقار عدا البناء المقام عليها	ملك	كاملاً		اصحاب الشقق المقامة على قطعة الارض	610	5	
	بيت درج مكرر من الطابق الأرضي حتى السطح بمساحة 2م18							
	سطح البناء بمساحة 2م295							
	سور (جدار) بطول 90م							
القيمة	الملاحظات / الوقوعات	نوع الأرض	الحصة	رقم الهوية	اسماء اصحاب الحقوق في الشقق	المساحة		رقم الشقة
د	وصف الشقق					د	م	
10360	الشقة الجنوبية من الطابق الأرضي عدا سطحها	ملك	1		مريم راتب محمود ابوظاهر	148	101	
	سطح هذه الشقة يعود إلى مالك الشقة رقم 111		1		شرين راتب محمود ابوظاهر			
			2		المجموع			
10220	الشقة الشمالية من الطابق الأرضي عدا سطحها	ملك	1		ريما راتب محمود ابوظاهر	146	102	
	سطح هذه الشقة يعود إلى مالك الشقة رقم 112		1		نانسي راتب محمود ابوظاهر			
			2		المجموع			
10360	الشقة الجنوبية من الطابق الأول عدا سطحها	ملك	كاملاً		أحمد راتب محمود ابوظاهر	148	111	
	سطح هذه الشقة يعود لمالك السطح رقم 121							
10220	الشقة الشمالية من الطابق الأول عدا سطحها	ملك	1		رزان راتب محمود ابوظاهر	146	112	
	سطح هذه الشقة يعود لمالك السطح رقم 121		1		اماني راتب محمود ابوظاهر			
			2		المجموع			
20650	سطح البناء القائم في الطابق الثاني	ملك	1		مريم راتب محمود ابوظاهر	295	121	
	سطح البناء الذي سوف ينشأ تنظيمياً		1		شرين راتب محمود ابوظاهر			
	عند اكتمال البناء ملكاً لاصحاب الشقق والطبقات		1		ريما راتب محمود ابوظاهر			
	والمخازن المقامة على قطعة الارض		1		نانسي راتب محمود ابوظاهر			
			1		أحمد راتب محمود ابوظاهر			
			1		رزان راتب محمود ابوظاهر			
			1		اماني راتب محمود ابوظاهر			
			7		المجموع			
17150	أرض	ملك	كاملاً	956936066	زعيم محمد خليل قنداح	245	6	
8750	أرض	ملك	كاملاً	938699816	هيثم علي عبدالغني ابوظاهر	125	7	
4620	أرض	ملك	كاملاً		مجلس قروي ابوشخيدم	66	8	





جدول الحقوق

الأراضي المفروزة

يعلن هذا الجدول بمقتضى الفقرة 2 من المادة 11 من قانون تسوية الأراضي والمياه رقم 40 لسنة 1952

اسم القرية : ابوشخيدم

مقياس الرسم : 1/1000

اسم المحافظة: رام الله والبيرة


رقم الحوض: (4)

عدد الصفحات: (4)

اسم الحوض: جذر البلد

القيمة	الملاحظات	نوع الأرض	الحصة	رقم الهوية / المالك	اسماء اصحاب الحقوق	المساحة		رقم القطعة
						د	م	
33320	أرض ضمنها مسجد ابو شخيدم القديم	وقف صحيح	كاملاً		دائرة الاوقاف الاسلامية	313	9	
269010	ارض ضمنها مدرسة ذكور ابو شخيدم الثانوية	ملك	كاملاً		لجنة التربية والتعليم المحلية	2	481	10
62370	أرض ضمنها بناء	ملك	كاملاً	080436629	حلوه اسماعيل محمد عوده	794	11	
67970	أرض ضمنها بناء	ملك	1	941936791	فارس شكري فارس قنداح	683	12	
			1	923991145	ناصر شكري فارسي قنداح			
			1		سمير شكري فارس قنداح			
			3		المجموع			
38850	أرض ضمنها بناء	ملك	كاملاً	944573039	عفيف علي عبدالغني ابوظاهر	265	13	
163240	أرض ضمنها بناء	ملك	كاملاً	جواز سفر امريكي	ابراهيم عبدالرحمن	1	24	14
15190	أرض	ملك	1	971940937	عبدالرحمن ساري عبدالرحمن قنداح	217	15	
			1	971940945	محمود ساري عبدالرحمن قنداح			
			2		المجموع			
67130	أرض ضمنها بناء	ملك	كاملاً	941940637	عيسى علي عيسى قنداح	583	16	
44870	أرض ضمنها بناء	ملك	كاملاً	941940652	منذر علي عيسى قنداح	367	17	
75880	أرض ضمنها بناء	ملك	كاملاً	980860530	محمد عمر محمد قنداح	942	18	
51100	أرض ضمنها بناء	ملك	كاملاً	956930457	محمد عبدالسلام خليل قنداح	386	19	
112490	أرض ضمنها بناء	ملك	كاملاً		مجلس قروي ابوشخيدم	1	55	20
38990	أرض ضمنها بناء	ملك	كاملاً	938390994	ماهر اكرم صقر قنداح	283	21	
16940	أرض ضمنها بناء	ملك	كاملاً		مجلس قروي ابوشخيدم	139	22	
19110	أرض ضمنها بناء	ملك	كاملاً	923991152	ايمن شكري فارس قنداح	170	23	
32690	أرض	ملك	كاملاً	996097515	حسين اسماعيل محمد أبوشخيدم	467	24	
100660	أرض ضمنها بناء	ملك	كاملاً	980860555	سهيلة عمر محمد ابوشخيدم	1	66	25
85400	أرض ضمنها بناء	ملك	كاملاً	410460075	نبيل عمر محمد قنداح	824	26	
3430	أرض ضمنها مقبرة	وقف صحيح	كاملاً		دائرة الاوقاف الاسلامية	49	27	
99050	أرض ضمنها بناء	ملك	2	جواز سفر امريكي	ابراهيم عبدالرحمن	1	223	28
			2		فهم عبدالرحمن محمد ابوشخيدم			
			2		خليل عبدالرحمن محمد ابوشخيدم			
			1		مريم عبدالرحمن محمد ابوشخيدم			
			7		المجموع			
60760	أرض ضمنها بناء	ملك	كاملاً	996097515	حسين اسماعيل محمد أبوشخيدم	805	29	
59920	أرض ضمنها بناء	ملك	8		لطفى محمد قاسم قنداح	680	30	
			8		حسن محمد قاسم قنداح			





جدول الحقوق

الأراضي المفروزة

يعن هذا الجدول بمقتضى الفقرة 2 من المادة 11 من قانون تسوية الأراضي والمياه رقم 40 لسنة 1952

اسم القرية : ابوشخيدم

مقياس الرسم : 1/1000

اسم المحافظة: رام الله والبيرة


رقم الحوض: (4)

عدد الصفحات: (4)

اسم الحوض: جذر البلد

القيمة	الملاحظات	نوع الأرض	الحصة	رقم الهوية / المالك	اسماء اصحاب الحقوق	المساحة		رقم القطعة
						د	م	
			4		نجية محمد قاسم قندح			
			4		نعيمه محمد قاسم قندح			
			4		يسرى محمد قاسم قندح			
			1		نهلى يعقوب محمد الدبسي			
			7		محمد نجيب محمد قندح			
			36		المجموع			
44940	أرض ضمنها بناء	ملك	كاملاً	914132147	محمد حسين عيسى ابوشخيدم	290		31
29470	أرض ضمنها بناء	ملك	كاملاً	914132147	محمد حسين عيسى ابوشخيدم	349		32
10640	أرض ضمنها بناء/يوجد لها حق مسيل من القطعة 39	ملك	1	406211433	محمد تيسير يوسف عيد	112		33
			1	941930802	عدلة محمود أحمد عيد			
			2		المجموع			
12110	أرض ضمنها بناء	ملك	1		أماتي حسين عيسى أبوشخيدم	101		34
			1	859622888	ليالي حسين عيسى عبدالله			
			2		المجموع			
35070	ارض العقار عدا البناء المقام عليها وضمنها اجزاء مشتركة وهي بيت درج مكرر من الطابق الأرضي حتى السطح بمساحة 2م21	ملك	كاملاً		اصحاب الشقق المقامة على قطعة الارض	239		35
	سطح البناء بمساحة 2م131							
	سور (جدار) بطول 24م							
	الملاحظات / الوقوعات	نوع الارض	الحصة	رقم الهوية	اسماء اصحاب الحقوق في الشقق	المساحة		رقم الشقة
	وصف الشقق					د	م	
9170	الشقة في الطابق الأرضي عدا سطحها	ملك	1	406211433	محمد تيسير يوسف عيد	131		101
	سطح هذه الشقة يعود إلى مالك الشقة رقم 111		1	941930802	عدلة محمود أحمد عيد			
			2		المجموع			
9170	الشقة في الطابق الأول عدا سطحها	ملك	كاملاً		ورثة محمود يوسف عيسى عيد	131		111
	سطح البناء الذي سوف ينشأ تنظيمياً							
	عند اكتمال البناء ملكاً لاصحاب الشقق والطبقات							
	والمخازن المقامة على قطعة الارض							
12740	أرض	ملك	كاملاً		مجلس قروي ابوشخيدم	182		36
8540	أرض	ملك	كاملاً		مجلس قروي ابوشخيدم	122		37
2240	أرض	ملك	1	904388857	مؤيد عدنان محمود قنداح	32		38
			1	944574656	ايسر عدنان محمود قنداح			
			1	904388824	رمزي عدنان محمود قنداح			





جدول الحقوق

الأراضي المفروزة

يعلن هذا الجدول بمقتضى الفقرة 2 من المادة 11 من قانون تسوية الاراضي والمياه رقم 40 لسنة 1952

اسم القرية : ابوشخيدم

مقياس الرسم : 1/1000

اسم المحافظة: رام الله والبيرة

رقم الحوض: (4)

عدد الصفحات: (4)

اسم الحوض: جذر البلد

رقم القطعة	المساحة	اسماء اصحاب الحقوق	رقم الهوية / المالك	الحصة	نوع الارض	الملاحظات	القيمة	
							د	ف
		فضل عدنان محمود قنداح	850837915	1				
		المجموع		4				
39	223	ورثة محمود يوسف عيسى عيد		كاملاً	ملك	أرض / عليها حق مسيل لصالح القطعة 33	15610	
40	24	أحمد راتب محمود ابوظاهر		كاملاً	ملك	أرض ضمنها بناء	3360	
41	90	أحمد محمود سليم أحمد		كاملاً	ملك	أرض	6300	
42	163	خديجة شاكر خضر قطاشي	941945925	كاملاً	ملك	أرض	11410	
43	33	موسى علي عيسى قنداح		كاملاً	ملك	أرض	2310	

انتهى الحوض

