



جدول الحقوق

الأراضي المفروزة

يعلن هذا الجدول بمقتضى الفقرة 2 من المادة 11 من قانون تسوية الاراضي والمياه رقم 40 لسنة 1952

اسم البلدة : قفين

مقياس الرسم: 1/1000

اسم المحافظة : طولكرم

رقم الحوض: (19)

عدد الصفحات (10)

اسم الحوض : ابو الرجمان

القيمة		الملاحظات	نوع الارض	الحصة	رقم الهوية / المالك	اسماء اصحاب الحقوق	المساحة		رقم القطعة
د	ف						د	م	
93260		ارض	ميري	1344		نجيه عطيه راغب راميني	9	326	1
				576		نزار عزيز يوسف راميني			
				716		نضال عزيز يوسف راميني			
				716		اكرم عزيز يوسف راميني			
				716		امجد عزيز يوسف راميني			
				576		اكرام عزيز يوسف راميني			
				576		شفاء عزيز يوسف راميني			
				576		سحر عزيز يوسف راميني			
				336		عزيزه يوسف حسين الراميني			
				336		نافذه نعمان سليمان نبروخ			
				1792		ماريا خالد محمد الراميني			
				1792		فاطمه خالد محمد الراميني			
				140		محي الدين عطيه راغب حسين			
				140	957608193	حاتم عطيه راغب حسين			
				140	934216169	اسامه عطيه راغب طعمه			
				140	934216177	انور عطيه راغب حسين			
				140	934216144	ميسره عطيه راغب طعمي			
				10752		المجموع			
4510		ارض	ميري	كاملا	907348536	محمد مصطفى احمد هرشه	451		2
6870		ارض	ميري	كاملا		مصطفى احمد محمود هرشه	687		3
6360		ارض	ميري	كاملا	953135381	نعيم احمد محمود هرشه	636		4
6980		ارض	ميري	كاملا	964910236	رئيسه خالد حسين هرشه	698		5
5740		ارض	ميري	كاملا		عدنان احمد محمود هرشه	574		6
7990		ارض	ميري	كاملا	953135357	يوسف احمد محمود هرشه	799		7
6310		ارض	ميري	كاملا	402833396	مؤمن توفيق احمد هرشه	631		8
9410		ارض	ميري	كاملا	953135365	توفيق احمد محمود هرشه	941		9
11040		ارض	ميري	كاملا	953135332	محمود احمد محمود هرشه	1	104	10
14670		ارض ضمنها بئر ماء	ميري	كاملا	965188246	موفق مصطفى ياسين هرشه	1	467	11
3800		ارض	ميري	كاملا	965188246	موفق مصطفى ياسين هرشه	380		12
3590		ارض	ميري	كاملا	994324424	توفيق مصطفى ياسين هرشه	359		13
4790		ارض	ميري	كاملا	965188238	شكيب مصطفى ياسين هرشه	479		14
3990		ارض	ميري	كاملا	965188279	محمد مصطفى ياسين هرشه	399		15

أ. محمد شراكة

رئيس هيئة تسوية الاراضي والمياه





جدول الحقوق

الأراضي المفروزة

يعلن هذا الجدول بمقتضى الفقرة 2 من المادة 11 من قانون تسوية الأراضي والمياه رقم 40 لسنة 1952

اسم البلدة : قفين

مقياس الرسم: 1/1000

اسم المحافظة : طولكرم

رقم الحوض: (19)


عدد الصفحات (10)

اسم الحوض : ابو الرجمان

القيمة		الملاحظات	نوع الارض	الحصة	رقم الهوية / المالك	اسماء اصحاب الحقوق	المساحة		رقم القطعة
د	ف						د	م	
16230		ارض	ميري	كاملا	953135332	محمود احمد محمود هرشه	1	623	16
16660		ارض	ميري	5	948973987	مصطفى شكيب مصطفى هرشه	1	666	17
				2		فيصل عرسان ياسين هرشة			
				2		عادل عرسان ياسين هرشة			
				9		المجموع			
82380		ارض	ميري	كاملا	957608193	حاتم عطيه راغب حسين	8	238	18
37510		ارض	ميري	كاملا	934216144	ميسره عطيه راغب طعمي	3	751	19
18630		ارض	ميري	1	938141066	حفيظه عبدالرحيم مصطفى طعمه	1	863	20
				1	911677722	كوثر عبدالرحيم مصطفى سكينه			
				1	904598794	خديجه عبدالرحيم مصطفى عبدالله			
				3		المجموع			
5650		ارض	ميري	كاملا	935176057	راند عزات محمد زين	565		21
2390		ارض	ميري	كاملا	935176040	سانده عزات محمد حسين	239		22
2380		ارض	ميري	كاملا	907362842	اسماء عزات محمد عامر	238		23
2050		ارض	ميري	كاملا	902437094	سهى عزات محمد عمار	205		24
2170		ارض	ميري	كاملا	901195974	مياده عزات محمد عمار	217		25
3430		ارض	ميري	كاملا	401559885	محمد عمر محمد هرشه	343		26
33590		ارض	ميري	كاملا	934216177	انور عطيه راغب حسين	3	359	27
19080		ارض	ميري	كاملا	854425071	ياسر حازم جلال علي	1	908	28
19370		ارض	ميري	كاملا		دولة عطيه راغب زين	1	937	29
37870		ارض	ميري	كاملا	934216169	اسامه عطيه راغب طعمه	3	787	30
20370		ارض	ميري	كاملا	901090134	مهند عبدالرحيم مصطفى طعمه	2	37	31
20260		ارض	ميري	كاملا	960495257	كوثر يوسف رشيد طعمي	2	26	32
40040		ارض	ميري	كاملا		محي الدين عطيه راغب حسين	4	4	33
17790		ارض	ميري	كاملا	960638526	ليلي عطيه راغب حمارشه	1	779	34
98280		ارض	ميري	كاملا		محمد حسن محمد قاسم	9	828	35
5420		ارض	ميري	كاملا	949216162	سميره احمد عبدالله شكري	542		36
5890		ارض	ميري	كاملا	949216147	سهيله احمد عبدالله داريونس	589		37
5700		ارض	ميري	كاملا	949216170	نوال احمد عبدالله طعمه	570		38
4870		ارض	ميري	كاملا	913207312	ختام احمد عبدالله بليدي	487		39
5790		ارض	ميري	كاملا	913207304	كفاح احمد عبدالله طعمي	579		40
8920		ارض	ميري	كاملا	406474387	هناء احمد عبدالله طعمي	892		41

أ. محمد شراكة

رئيس هيئة تسوية الأراضي والمياه





جدول الحقوق

الأراضي المفروزة

يعلن هذا الجدول بمقتضى الفقرة 2 من المادة 11 من قانون تسوية الاراضي والمياه رقم 40 لسنة 1952

اسم البلدة : ققين

مقياس الرسم: 1/1000

اسم المحافظة : طولكرم

رقم الحوض: (19)


عدد الصفحات (10)

اسم الحوض : ابو الرجمان

القيمة		الملاحظات	نوع الارض	الحصة	رقم الهوية / المالك	اسماء اصحاب الحقوق	المساحة		رقم القطعة
د	ف						د	م	
18320		ارض	ميري	كاملا	404998205	هيثم احمد عبدالله طعمي	1	832	42
6420		ارض	ميري	كاملا	949216139	سهام احمد عبدالله طعمه		642	43
18580		ارض ضمنها بناء	ميري	كاملا	949216154	محمد احمد عبدالله طعمه	1	546	44
36860		ارض	ميري	كاملا	949226963	مصطفى احمد مصطفى سوداح	3	686	45
8540		ارض	ميري	كاملا	942563768	هيثم محمد احمد سوداح		854	46
7880		ارض	ميري	كاملا	905009767	يوسف محمد احمد سوداح		788	47
7280		ارض	ميري	كاملا	917758641	جهاد محمد احمد سوداح		728	48
11660		ارض	ميري	كاملا	945487718	ايمن محمد احمد سوداح	1	166	49
3000		ارض	ميري	كاملا	968141945	بديعه يونس محمد هرشه		300	50
6020		ارض	ميري	كاملا	968141952	فخري يونس محمد هرشه		602	51
3020		ارض	ميري	كاملا	968141960	فخريه يونس محمد عمار		302	52
6040		ارض	ميري	كاملا	968141978	عمر يونس محمد صبحه		604	53
3020		ارض	ميري	كاملا	927713733	هيام يونس محمد طعمه		302	54
6040		ارض	ميري	كاملا	913217650	عامر يونس محمد صبحه		604	55
3020		ارض	ميري	كاملا	968141937	باسمه يونس محمد هرشه		302	56
62430		ارض	ميري	كاملا	900034026	محمد محمود محمد ابو الرب	6	243	57
9360		ارض	ميري	كاملا	902320753	مروان رسمي حسين هرشه		936	58
24060		ارض	ميري	كاملا	902320761	محمد رسمي حسين هرشه	2	406	59
24550		ارض	ميري	كاملا	958125718	رسمي حسين صالح هرشه	2	455	60
14810		ارض	ميري	كاملا	851691121	محمود محمد احمد هرشه	1	481	61
31900		ارض	ميري	كاملا		حسن رشيد قاسم سوداح	3	190	62
31070		ارض	ميري	كاملا	958125718	رسمي حسين صالح هرشه	3	107	63
36850		ارض	ميري	3		عائشة عبد القادر مصطفى هرشة	3	685	64
				1		هارون "احمد رشيد" ذياب حسن			
				1		محمد "احمد رشيد" ذياب الحسن			
				1	958116543	فتحي رشيد ذياب هرشة			
				1		يوسف "احمد رشيد" ذياب هرشة			
				1	958116535	فتحية رشيد ذياب هرشة			
				1	958116550	باسمه "احمد رشيد" ذياب هرشة			
				1		انشراح "احمد رشيد" ذياب عمارنه			
				1	904126315	حنان "احمد رشيد" ذياب الناطور			
				1	902264126	نجاح "احمد رشيد" ذياب هرشة			

أ. محمد شراكة
رئيس هيئة تسوية الأراضي والمياه





جدول الحقوق

الأراضي المفروزة

يعلن هذا الجدول بمقتضى الفقرة 2 من المادة 11 من قانون تسوية الأراضي والمياه رقم 40 لسنة 1952

اسم البلدة : قفين

مقياس الرسم: 1/1000

اسم المحافظة : طولكرم

رقم الحوض: (19)

عدد الصفحات (10)

اسم الحوض : ابو الرجمان

القيمة		الملاحظات	نوع الارض	الحصة	رقم الهوية / المالك	اسماء اصحاب الحقوق	المساحة		رقم القطعة
د	ف						د	م	
				12		المجموع			
27900		ارض	ميري	كاملا	906946611	ساند عماد شريف هرشه	2	790	65
8320		ارض	ميري	كاملا	906946611	ساند عماد شريف هرشه		832	66
25860		ارض ضمنها بناء	ميري	1	401503214	وجدي مأمون محمود هرشه		426	67
				1	406847996	محمد مأمون محمود هرشه			
				2		المجموع			
5950		ارض	ميري	كاملا	953135258	عطيه شريف محمد هرشه		595	68
15960		ارض	ميري	1	953135241	عماد شريف محمد هرشه	1	596	69
				1	953135266	جهاد شريف محمد هرشه			
				2		المجموع			
3190		ارض	ميري	كاملا	946452869	محمد عماد شريف هرشه		319	70
12460		ارض	ميري	1	854174596	ابراهيم غالب ابراهيم هرشه	1	246	71
				1	854434404	محمد غالب ابراهيم هرشه			
				2		المجموع			
9380		ارض	ميري	كاملا	994820587	يسرى محمد مسعد جابر		938	72
61160		ارض ضمنها بناء	ميري	1	859251688	محمد سامي صادق ابو بكر	1	256	73
				1	853875680	يوسف سامي صادق بكر			
				1	910644129	فارس سامي صادق ابو بكر			
				3		المجموع			
4100		ارض	ميري	كاملا	968141945	بديعه يونس محمد هرشه		410	74
7960		ارض	ميري	كاملا	913217650	عامر يونس محمد صبحه		796	75
11950		ارض	ميري	كاملا	968141952	فخري يونس محمد هرشه	1	195	76
11810		ارض	ميري	كاملا	968141978	عمر يونس محمد صبحه	1	181	77
3960		ارض	ميري	كاملا	968141937	باسمه يونس محمد هرشه		396	78
6860		ارض	ميري	1	965187750	باسمه يوسف محمد هرشه		686	79
				1	965187701	سميه يوسف محمد صباح			
				2		المجموع			
6700		ارض	ميري	كاملا	965185176	فتحي يوسف محمود هرشه		670	80
7990		ارض	ميري	كاملا	965185184	سمير يوسف محمود هرشه		799	81
6720		ارض	ميري	كاملا	965185168	محمد يوسف محمود هرشه		672	82
17060		ارض	ميري	1	906144621	ظاهر "محمد توفيق" ابراهيم هرشه	1	706	83
				1	906144613	شاهر "محمد توفيق" ابراهيم هرشه			

أ. محمد شراكة

رئيس هيئة تسوية الأراضي والمياه





جدول الحقوق

الأراضي المفروزة

يعلن هذا الجدول بمقتضى الفقرة 2 من المادة 11 من قانون تسوية الاراضي والمياه رقم 40 لسنة 1952

اسم البلدة : قفين

مقياس الرسم: 1/1000

اسم المحافظة : طولكرم

رقم الحوض: (19)

عدد الصفحات (10)

اسم الحوض : ابو الرجمان

القيمة		الملاحظات	نوع الارض	الحصة	رقم الهوية / المالك	اسماء اصحاب الحقوق	المساحة		رقم القطعة
د	ف						د	م	
				2		المجموع			
2510		ارض	ميري	1	953135365	توفيق احمد محمود هرشه	251	84	
				1		عدنان احمد محمود هرشه			
				2		المجموع			
8020		ارض	ميري	كاملا	968132522	تمام "حاج حسين" صالح هرشه	802	85	
64450		ارض	ميري	كاملا		ورثه رشيد قاسم زين	6	445	86
10510		ارض	ميري	كاملا	901043182	عدنان محمد ابراهيم هرشه	1	51	87
5800		ارض	ميري	كاملا	901043182	عدنان محمد ابراهيم هرشه	580	88	
19400		ارض	ميري	كاملا	911689222	علاء بسام محمد هرشه	1	940	89
42811		ارض	ميري	1		هارون "احمد رشيد" ذياب حسن	4	281	90
				1		محمد "احمد رشيد" ذياب الحسن			
				1	958116543	فتحي رشيد ذياب هرشه			
				4		يوسف "احمد رشيد" ذياب هرشه			
				1	958116535	فتحية رشيد ذياب هرشه			
				1	958116550	باسمه "احمد رشيد" ذياب هرشه			
				1		انشراح "احمد رشيد" ذياب عمارته			
				1	904126315	حنان "احمد رشيد" ذياب الناطور			
				1	902264126	نجاح "احمد رشيد" ذياب هرشه			
				12		المجموع			
9820		ارض	ميري	كاملا	958125718	رسمي حسين صالح هرشه	982	91	
32280		ارض ضمنها بناء	ميري	كاملا	958111387	هيفاء محمد سعيد هرشه	1	656	92
10040		ارض	ميري	كاملا	901525188	لوي جهاد مصطفى خصيب	1	4	93
9500		ارض	ميري	كاملا	900454414	وانل جهاد مصطفى خصيب	950	94	
32380		ارض ضمنها بناء	ميري	كاملا	964902886	عصام احمد رجا السعد	1	438	95
56020		ارض ضمنها بناء	ميري	كاملا	958111395	نجاح محمد سعيد خصيب	1	786	96
27490		ارض ضمنها بناء	ميري	كاملا	979096138	فتحي محمد عبد الرحمن ابو بكر	1	177	97
33980		ارض	ميري	كاملا	979096542	بسام محمد ابراهيم هرشه	3	398	98
19280		ارض	ميري	3		عائشة عبد القادر مصطفى هرشه	1	928	99
				1		هارون "احمد رشيد" ذياب حسن			
				1		محمد "احمد رشيد" ذياب الحسن			
				1	958116543	فتحي رشيد ذياب هرشه			
				1		يوسف "احمد رشيد" ذياب هرشه			

أ. محمد شراكة

رئيس هيئة تسوية الأراضي والمياه





جدول الحقوق

الأراضي المفروزة

يعلن هذا الجدول بمقتضى الفقرة 2 من المادة 11 من قانون تسوية الاراضي والمياه رقم 40 لسنة 1952

اسم البلدة : قفين

مقياس الرسم: 1/1000

اسم المحافظة : طولكرم

رقم الحوض: (19)

عدد الصفحات (10)

اسم الحوض : ابو الرجمان

القيمة		الملاحظات	نوع الارض	الحصة	رقم الهوية / المالك	اسماء اصحاب الحقوق	المساحة		رقم القطعة
د	ف						د	م	
				1	958116535	فتحية رشيد ذياب هرشة			
				1	958116550	باسمه "احمد رشيد" ذياب هرشة			
				1		انشراح "احمد رشيد" ذياب عمارنه			
				1	904126315	حنان "احمد رشيد" ذياب الناطور			
				1	902264126	نجاح "احمد رشيد" ذياب هرشة			
				12		المجموع			
12110		ارض ضمنها بناء	ميري	1	850018227	فادي سامي صادق ابو بكر	1	211	100
				1	859584971	عبدالرحيم طاهر صادق ابو بكر			
				2		المجموع			
6220		ارض	ميري	كاملا	949216139	سهام احمد عبدالله طعمه	622		101
5480		ارض	ميري	كاملا	913207312	ختام احمد عبدالله بليدي	548		102
5000		ارض	ميري	كاملا	904602737	دلال حسن محمد طعمي	500		103
7460		ارض	ميري	كاملا	913207304	كفاح احمد عبدالله طعمي	746		104
5890		ارض	ميري	كاملا	949216162	سميره احمد عبدالله شكري	589		105
18100		ارض	ميري	كاملا	907114672	صباح سعيد خضر صباح	1	810	106
6120		ارض	ميري	كاملا	949216147	سهيله احمد عبدالله داريونس	612		107
8080		ارض	ميري	كاملا	406474387	هناء احمد عبدالله طعمي	808		108
7380		ارض	ميري	كاملا	938096245	نوال صبحي عبدالله طعمي	738		109
16320		ارض	ميري	كاملا	404998205	هيثم احمد عبدالله طعمي	1	632	110
18760		ارض	ميري	كاملا	949216188	محمود احمد عبدالله طعمي	1	876	111
4960		ارض	ميري	كاملا	971410444	سميره يوسف نمر طعمه	496		112
29020		ارض	ميري	1	907949093	عاطف موفق محمد طعمه	2	902	113
				1	906417506	سماهر جودت فارس طعمه			
				1	851691857	محمد موفق محمد طعمه			
				1	911516607	باسم موفق محمد طعمه			
				1	901577510	سماهر محمد أمين طعمه			
				5		المجموع			
34280		ارض	ميري	كاملا		ورثة مسعد محمد مسعد طعمه	3	428	114
27480		ارض	ميري	كاملا	968136945	رحاب لطفي محمد صباح	2	748	115
24880		ارض	ميري	كاملا	968136960	روضه "رشيد لطفي" محمد طعمه	2	488	116
114750		ارض ضمنها بناء	ميري	كاملا	968136978	نعام رشيد محمد طعمه	2	403	117
3440		ارض	ميري	كاملا	944063163	صالح فتحي صالح عامر	344		118

أ. محمد شراكة

رئيس هيئة تسوية الأراضي والمياه





جدول الحقوق

الأراضي المفروزة

يعلن هذا الجدول بمقتضى الفقرة 2 من المادة 11 من قانون تسوية الأراضي والمياه رقم 40 لسنة 1952

اسم البلدة : قفين

مقياس الرسم: 1/1000

اسم المحافظة : طولكرم

رقم الحوض: (19)

عدد الصفحات (10)

اسم الحوض : ابو الرجمان

القيمة		الملاحظات	نوع الارض	الحصة	رقم الهوية / المالك	اسماء اصحاب الحقوق	المساحة		رقم القطعة
د	ف						د	م	
5070		ارض	ميري	كاملا	850693755	اشرف فتحي صالح عامر	507	119	
8360		ارض	ميري	كاملا	850924416	صلاح فتحي صالح عامر	836	120	
7940		ارض	ميري	كاملا	905522223	عصام حفطي توفيق ياسين	794	121	
7980		ارض	ميري	كاملا	909850810	مالك "محمد عطيه" احمد هرشه	798	122	
7860		ارض	ميري	كاملا	946440179	زاهي حفطي توفيق ياسين	786	123	
9210		ارض	ميري	كاملا	968140483	محمد عطيه رشيد احمد	921	124	
24340		ارض	ميري	كاملا	902321355	سلطان سعيد خضر صباح	2 434	125	
10600		ارض	ميري	كاملا	968146878	محمود مسعود محمود خصيب	1 60	126	
8510		ارض	ميري	كاملا	946440187	رافق حفطي توفيق ياسين	851	127	
7130		ارض	ميري	كاملا	936540905	فرج توفيق احمد هرشه	713	128	
67010		ارض ضمنها بناء	ميري	كاملا	854434750	لوي عاطف يوسف هرشه	1 949	129	
35740		ارض ضمنها بناء	ميري	كاملا	968132282	ايمن رسمي محمد هرشه	1 834	130	
28380		ارض ضمنها بناء	ميري	كاملا	901216085	كفاح محمد سعيد هرشه	954	131	
9830		ارض	ميري	كاملا	904129780	نبيل محمد يوسف هرشه	983	132	
9620		ارض	ميري	كاملا	913368668	صلاح محمد يوسف هرشه	962	133	
16890		ارض	ميري	كاملا	850205378	ربيع انور محمد هرشه	1 689	134	
19520		ارض	ميري	كاملا	900743154	سماهر محمد سعيد هرشه	1 952	135	
24950		ارض	ميري	كاملا	958111379	عدنان محمد سعيد هرشه	2 495	136	
6550		ارض	ميري	كاملا	958116758	عائده ابراهيم توفيق ساعد	655	137	
22280		ارض ضمنها بناء	ميري	كاملا	958116774	تهاني ابراهيم توفيق خصيب	464	138	
71160		ارض ضمنها بناء	ميري	كاملا	958116741	انور ابراهيم توفيق هرشه	1 428	139	
11280		ارض	ميري	1	850178344	لوي رسمي فريد عمار	1 128	140	
				1	858574163	معتصم سعيد محمد هرشه			
				2		المجموع			
20700		ارض	ميري	9	994820694	نعمة كامل يوسف هرشه	2 70	141	
				14	852507904	ابراهيم ماهر ابراهيم هرشه			
				14	853868198	لوي ماهر ابراهيم هرشه			
				14	859259483	محمد ماهر ابراهيم هرشه			
				14	401503578	عبدالكريم ماهر ابراهيم هرشه			
				7	404094419	ملاك ماهر ابراهيم هرشه			
				72		المجموع			
10390		ارض	ميري	كاملا	940141666	جميل عبدالقادر يوسف قبيها	1 39	142	





جدول الحقوق

الأراضي المفروزة

يعلن هذا الجدول بمقتضى الفقرة 2 من المادة 11 من قانون تسوية الاراضي والمياه رقم 40 لسنة 1952

اسم البلدة : ققين

مقياس الرسم: 1/1000

اسم المحافظة : طولكرم

رقم الحوض: (19)

عدد الصفحات (10)

اسم الحوض : ابو الرجمان

القيمة	الملاحظات	نوع الارض	الحصة	رقم الهوية / المالك	اسماء اصحاب الحقوق	المساحة		رقم القطعة
						د	م	
9760	ارض	ميري	كاملا	940141633	احمد عبدالقادر يوسف قبيها		976	143
12110	ارض	ميري	كاملا	940141641	نشأت عبدالقادر يوسف قبيها	1	211	144
5900	ارض	ميري	كاملا	949210546	نجلاء خضر حسن كتانه		590	145
5900	ارض	ميري	كاملا	401500160	منور محمد توفيق هرشه		590	146
2630	ارض	ميري	كاملا	968141937	باسمه يونس محمد هرشه		263	147
5160	ارض	ميري	كاملا	968141952	فخري يونس محمد هرشه		516	148
63310	ارض ضمنها بناء	ميري	كاملا	979096138	فتحي محمد عبد الرحمن ابو بكر		571	149
2530	ارض	ميري	كاملا	968141960	فخريه يونس محمد عمار		253	150
5080	ارض	ميري	كاملا	968141978	عمر يونس محمد صبحه		508	151
2550	ارض	ميري	كاملا	927713733	هيام يونس محمد طعمه		255	152
5220	ارض	ميري	كاملا	913217650	عامر يونس محمد صبحه		522	153
2570	ارض	ميري	كاملا	968141945	بديعه يونس محمد هرشه		257	154
4150	ارض	ميري	كاملا	912287646	عبد الرحيم ابراهيم سعيد البيقاوي		415	155
16770	ارض	ميري	كاملا	902320761	محمد رسمي حسين هرشه	1	677	156
31290	ارض ضمنها بناء	ميري	كاملا	958125718	رسمي حسين صالح هرشه	1	533	157
42820	ارض ضمنها بناء	ميري	كاملا	850015967	محمد احمد حسين صبحه	1	954	158
16800	ارض ضمنها بناء	ميري	كاملا	401463989	محمد ماجد خالد هرشي		564	159
4410	ارض	ميري	1	965187443	اسعد يوسف محمد هرشه		441	160
			1	42190557	صائب اسعد يوسف هرشه			
			2		المجموع			
20870	ارض ضمنها بناء	ميري	كاملا	904193554	فارس اسعد يوسف هرشه		491	161
27990	ارض ضمنها بناء	ميري	كاملا	854176377	سراج عبدالفتاح يوسف هرشه		279	162
28630	ارض ضمنها بناء	ميري	كاملا	852628130	معاذ عبدالله يوسف هرشه		343	163
19790	ارض ضمنها بناء	ميري	كاملا	906170097	مهند اسعد يوسف هرشه		647	164
6020	ارض	ميري	1	958126278	حسام مصطفى احمد هرشه		602	165
			1	968147777	سهام سمير سعيد هرشه			
			2		المجموع			
6020	ارض	ميري	كاملا	968147769	امال سمير سعيد هرشه		602	166
5920	ارض	ميري	كاملا	968147751	تيسير سمير سعيد هرشه		592	167
6530	ارض	ميري	كاملا		نعيم سمير سعيد داود		653	168
6110	ارض	ميري	كاملا	968147751	تيسير سمير سعيد هرشه		611	169
165040	ارض ضمنها بناء	ملك	كاملا		ورثة محمد حسين صالح هرشه	5	608	170

أ. محمد شراكة

رئيس هيئة تسوية الاراضي والمياه





جدول الحقوق

الأراضي المفروزة

يعلن هذا الجدول بمقتضى الفقرة 2 من المادة 11 من قانون تسوية الاراضي والمياه رقم 40 لسنة 1952

اسم البلدة : قفين

مقياس الرسم: 1/1000

اسم المحافظة : طولكرم

رقم الحوض: (19)

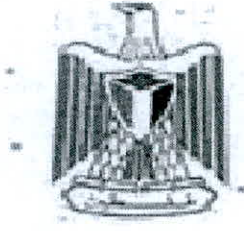
عدد الصفحات (10)

اسم الحوض : ابو الرجمان

القيمة		الملاحظات	نوع الارض	الحصة	رقم الهوية / المالك	اسماء اصحاب الحقوق	المساحة		رقم القطعة
د	ف						د	م	
		كامل قطعة الارض محجوزة لصالح الملف التنفيذي رقم 261/2021 دائرة التنفيذ الشرعي محكمة طولكرم الشرعية							
89100		ارض ضمنها بناء	ملك	800		وجيه احمد ذياب الحسن	4	998	171
				800	904074143	نادر وجيه احمد هرشه			
				400	950092338	نوال احمد ذياب هرشه			
				84		وفاء ابراهيم محمد الحسن			
				302		عبدالحميد عادل احمد الحسن			
				151		هبه عادل احمد الحسن			
				151		انوار عادل احمد الحسن			
				2688		المجموع			
7270		ارض	ميري	كاملا	902321348	عايده سعيد خضر عثمان		727	172
11780		ارض	ميري	كاملا	979095262	منيه مصطفى سعيد صباح	1	178	173
41790		ارض	ميري	كاملا	907114680	محمد سعيد خضر صباح	4	179	174
27410		ارض ضمنها بناء	ميري	كاملا	853140531	محمد سعيد خالد هرشه	1	265	175
44070		ارض ضمنها بناء	ملك	كاملا	409226230	محمد ناجح خالد هرشه	1	95	176
36770		ارض ضمنها بناء	ملك	كاملا	953131299	عايد خالد محمد هرشه		773	177
20910		ارض ضمنها بناء	ميري	كاملا	854174570	عدي عايد خالد هرشه		555	178
23460		ارض ضمنها بناء	ميري	كاملا	858507015	محمد عايد خالد هرشه		522	179
17840		ارض ضمنها بناء	ميري	كاملا	854126422	قصي عايد خالد هرشه		452	180
43990		ارض ضمنها بناء	ميري	كاملا	402392112	ايران سعيد خالد هرشه		415	181
18190		ارض ضمنها بناء	ميري	كاملا	946388063	امير سعيد خالد هرشه		391	182
21470		ارض ضمنها بناء	ميري	كاملا	850065285	عمران سعيد خالد هرشه		719	183
9170		ارض	ميري	كاملا	906945621	رفعت خالد محمد هرشه		917	184
19370		ارض ضمنها بناء	ميري	كاملا	401013099	نورالدين رفعت خالد هرشه		557	185
20360		ارض ضمنها بناء	ميري	كاملا	402799290	بهاء الدين رفعت خالد هرشه		476	186
9950		ارض	ميري	كاملا	850045303	خالد ناجح خالد هرشه		995	187
20630		ارض ضمنها بناء	ميري	كاملا	850080797	شادي محمد خالد هرشه		611	188
53060		ارض ضمنها بناء	ميري	كاملا	953147444	سامي صادق ظاهر ابو بكر	1	298	189
25850		ارض ضمنها بناء	ميري	كاملا	900390592	ساميه فايز صالح ابو صفيه	1	469	190
68730		ارض ضمنها بناء	ميري	كاملا	953131372	محمد مصطفى احمد عمار	1	317	191
18690		ارض ضمنها بناء	ميري	كاملا	907941611	محمد محمود احمد هرشه		513	192

أ. محمد شراكة
رئيس هيئة تسوية الأراضي والمياه





جدول الحقوق

الأراضي المفروزة

يعلن هذا الجدول بمقتضى الفقرة 2 من المادة 11 من قانون تسوية الاراضي والمياه رقم 40 لسنة 1952

اسم البلدة : قفين

مقياس الرسم: 1/1000

اسم المحافظة : طولكرم

رقم الحوض: (19)

عدد الصفحات (10)

اسم الحوض : ابو الرجمان

القيمة	الملاحظات	نوع الارض	الحصة	رقم الهوية /	اسماء اصحاب الحقوق	المساحة		رقم القطعة
				المالك		د	م	
37380	ارض ضمنها بناء	ميري	كاملا	961056876	ايمن محمود احمد هرشه	570	193	
9680	ارض	ملك	كاملا	901231647	نوال كايد ابراهيم عمران	968	194	

انتهى الحوض

أ. محمد شراكة

رئيس هيئة تسوية الأراضي والمياه

