



جدول الحقوق

الأراضي المفروزة

يعلن هذا الجدول بمقتضى الفقرة 2 من المادة 11 من قانون تسوية الأراضي والمياه رقم 40 لسنة 1952

اسم القرية : المغير

مقياس الرسم 625/1

اسم المحافظة : رام الله والبييرة

رقم الحوض : 2

عدد الصفحات : (11)

اسم الحوض : مسطح القرية

رقم القطعة	المساحة		اسماء اصحاب الحقوق	رقم الهوية	الحصص	نوع الارض	الملاحظات	القيمة	
	د	م						د	ف
1	348		زيد علي ابراهيم ابو عليا	944814326	كاملا	ملك	ارض ضمنها بناء	29900	
2	242		زيد علي ابراهيم ابو عليا	910624097	كاملا	ملك	ارض ضمنها بناء	18150	
3	159	1	عبدالله ابراهيم حامد ابو عليا	961262672	كاملا	ملك	ارض ضمنها بناء	107500	
4	378		ثائر عقل ابراهيم ابو عليا	907525489	كاملا	ملك	ارض ضمنها بناء	27200	
5	566		زيد كمال عبدالله نعان	850974536	كاملا	ملك	ارض ضمنها بناء	44200	
6	185	1	جبر حسين جبر ابو عليا	961258837	كاملا	ملك	ارض ضمنها بناء	100600	
7	752		منير محمد فايز ابو عليا	961258647	كاملا	ملك	ارض ضمنها بناء	70450	
8	650		عودة فتحي فايز ابو عليا	961258738	كاملا	ملك	ارض ضمنها بناء	51100	
9	557		جاد الله فتحي فايز ابو عليا	961258746	كاملا	ملك	ارض ضمنها بناء	47850	
10	884	3	رتيب عبدالله مسعود نعان	411271976	كاملا	ملك	ارض	194200	
11	865		عبد الكريم كمال عبدالله نعان	850974528	كاملا	ملك	ارض ضمنها بناء	61150	
12	472		كامل عبدالله مسعود نعان	976250357	كاملا	ملك	ارض ضمنها بناء	28650	
13	696		ابراهيم عادل ابراهيم ابو عليا	852589514	كاملا	ملك	ارض ضمنها بناء و بئر ماء	54950	
14	396		بلال عادل ابراهيم ابو عليا	852617687	كاملا	ملك	ارض ضمنها بناء	37600	
15	691		علي ابراهيم حامد ابو عليا	961262664	كاملا	ملك	ارض ضمنها بناء و بئر ماء	58650	
16	444		ابراهيم عقل ابراهيم ابو عليا	916633456	كاملا	ملك	ارض ضمنها بناء و بئر ماء	26950	
17	434		ساند عقل ابراهيم ابو عليا	852368604	كاملا	ملك	ارض ضمنها بناء	24400	
18	095	1	خضر ابراهيم حامد ابو عليا	961262656	كاملا	ملك	ارض ضمنها بناء	69250	
19	283		عامر كامل عبدالله نعان	904380664	كاملا	ملك	ارض ضمنها بناء	33200	
20	873		اكرم كمال عبدالله نعان	905603676	كاملا	ملك	ارض ضمنها بناء	46500	
21	445		عمر كامل عبدالله نعان	901155911	كاملا	ملك	ارض ضمنها بناء	30000	
22	671		جعفر كامل عبدالله نعان	900733403	كاملا	ملك	ارض ضمنها بناء	52550	
23	445	1	طلال اديب عبدالله نعان	976251538	كاملا	ملك	ارض ضمنها بناء	102550	
24	738		جلال اديب عبدالله نعان	976251546	كاملا	ملك	ارض ضمنها بناء	57400	
25	775		بلال اديب عبدالله نعان	942851973	كاملا	ملك	ارض ضمنها بناء	48950	
26	278		غانم عطيه عبد الله نعان	949601918	كاملا	ملك	ارض ضمنها بناء	20500	
27	243		هادي عطيه عبدالله نعان	911064624	كاملا	ملك	ارض ضمنها بناء	18800	
28	371		عطاف عطيه عبدالله نعان	906367255	كاملا	ملك	ارض ضمنها بناء	34750	
29	588		مجد عطيه عبدالله نعان	860038975	1	ملك	ارض ضمنها بناء	45900	
			نادي عطيه عبدالله نعان	921513479	1				
			المجموع		2				
30	356		علي عطيه عبدالله نعان	936113539	كاملا	ملك	ارض ضمنها بناء	23900	
31	351	4	خليل اسعدي ابو عليا	جواز سفر امريكي	كاملا	ملك	ارض	217550	
32	288	1	سعيد محمد "سعيد حسين" ابو عليا		كاملا	ملك	ارض	64400	
33	296	1	ناجح محمد سعيد ابو عليا	918512963	كاملا	ملك	ارض	64800	
34	330	1	سعيد محمد "سعيد حسين" ابو عليا		كاملا	ملك	ارض	66500	
35	194	1	ناجح محمد سعيد ابو عليا	918512963	كاملا	ملك	ارض	59700	
36	427	2	عادل محمد سعيد	جواز سفر امريكي	كاملا	ملك	ارض	121350	
37	050	1	سعيد حسين سعيد ابو عليا	961255148	كاملا	ملك	ارض	52500	
38	389	1	جمال عبدالله نعان	جواز سفر امريكي	كاملا	ملك	ارض ضمنها بناء	108300	
39	544		فارس فالح نمر ابو عليا		18	ملك	ارض ضمنها بناء	40400	



جدول الحقوق

الأراضي المفروزة

يعلن هذا الجدول بمقتضى الفقرة 2 من المادة 11 من قانون تسوية الأراضي والمياه رقم 40 لسنة 1952

اسم القرية : المغير

مقياس الرسم 625/1


اسم المحافظة : رام الله والبيرة

رقم الحوض : 2

عدد الصفحات: (11)

اسم الحوض : مسطح القرية

رقم القطعة	المساحة		اسماء اصحاب الحقوق	رقم الهوية	الحصص	نوع الارض	الملاحظات	القيمة	
	د	م2						د	ف
			مصباح فالج نمر ابو عليا		18				
			خالد فالج نمر ابو عليا		18				
			حربي فالج نمر ابو عليا		18				
			سبتي فالج نمر ابو عليا		18				
			عارف فالج نمر ابو عليا		18				
			عبد المطلب فالج نمر ابو عليا		18				
			تمام فالج نمر ابو عليا		9				
			عايشة فالج نمر ابو عليا		9				
			المجموع		144				
36150		463	فارس فالج نمر ابو عليا		18	ملك	ارض ضمنها بناء		
			خالد فالج نمر ابو عليا		18				
			حربي فالج نمر ابو عليا		18				
			سبتي فالج نمر ابو عليا		18				
			عارف فالج نمر ابو عليا		18				
			مصباح فالج نمر ابو عليا		18				
			عبد المطلب فالج نمر ابو عليا		18				
			تمام فالج نمر ابو عليا		9				
			عايشة فالج نمر ابو عليا		9				
			المجموع		144				
51450	1	029	فليح نمر حسين ابو عليا	973690613	كاملا	ملك	ارض		
63800		906	نشأت عطيه عبدالله نعلان	906367248	كاملا	ملك	ارض ضمنها بناء		
55050		657	عبدالله كمال عبدالله نعلان	976250365	1	ملك	ارض ضمنها بناء و بئر ماء		
			حلا كمال عبدالله نعلان		1				
			محمد كمال عبدالله نعلان		1				
			عمرو كمال عبدالله نعلان		1				
			المجموع		4				
57350		727	ياسر كمال عبد الله نعلان	937295129	كاملا	ملك	ارض ضمنها بناء		
38400		452	عوض اديب عبدالله نعلان	904386679	كاملا	ملك	ارض ضمنها بناء		
26600		343	عبد العزيز اديب عبد الله نعلان	904386687	كاملا	ملك	ارض ضمنها بناء		
67750	1	355	سهاد جميل عبدالله نعلان	938380185	كاملا	ملك	ارض		
53050	1	061	ساند حسين سعيد ابو عليا	961255106	كاملا	ملك	ارض		
71050	1	421	ضرار موسى سعيد ابو عليا	961254389	كاملا	ملك	ارض		
150100	2	126	محمد حسين سعيد ابو عليا	900088170	كاملا	ملك	ارض ضمنها بناء		
62700		892	راند حسين سعيد ابو عليا	961255197	كاملا	ملك	ارض ضمنها بناء و بئر ماء		
137400	2	440	نافي موسى حسين	جواز سفر امريكي	كاملا	ملك	ارض ضمنها بناء		
88050	1	717	رقاد موسى سعيد ابو عليا	961259363	كاملا	ملك	ارض ضمنها بناء		
104750	1	831	زيد موسى سعيد ابو عليا	961259371	كاملا	ملك	ارض ضمنها بناء		
6850		137	وليد خالد صالح ابو عساف	976252056	1	ملك	ارض		
			صالح خالد صالح ابو عساف	976252072	1				
			محمد خالد صالح ابو عساف	976252080	1				
			بسام خالد صالح ابو عساف	976252098	1				





جدول الحقوق

الأراضي المفروزة

يعلن هذا الجدول بمقتضى الفقرة 2 من المادة 11 من قانون تسوية الأراضي والمياه رقم 40 لسنة 1952

اسم القرية : المغير

مقياس الرسم 625/1

اسم المحافظة : رام الله والبيرة

رقم الحوض : 2

عدد الصفحات : (11)

اسم الحوض : مسطح القرية

القيمة		الملاحظات	نوع الارض	الحصص	رقم الهوية	اسماء اصحاب الحقوق	المساحة		رقم القطعه
د	ف						د	م	
				4		المجموع			
45500		ارض ضمنها بناء	ملك	كاملا	973690787	سبتي فالح نمر ابو عليا	574		56
35650		ارض ضمنها مسجد عثمان بن عفان	وقف صحيح	كاملا		دائرة الاوقاف الاسلامية	313		57
90850		ارض ضمنها بناء و بئر ماء	ملك	كاملا	976253435	ابراهيم عبدالله عبد الهادي دار ابو عليا	1	233	58
79900		ارض ضمنها بناء و بئر ماء	ملك	كاملا	410413165	راجح عبد الله عبد الهادي ابو عليا	1	115	59
140050		ارض ضمنها بناء	ملك	كاملا	976253443	عوض الله عبد الله عبد الهادي ابو عليا	1	919	60
97800		ارض ضمنها بناء	ملك	كاملا	976252676	نصري عباس عبد الهادي ابو عليا	1	676	61
90500		ارض ضمنها بناء	ملك	كاملا	976252643	عبد الهادي عباس عبد الهادي ابو عليا	1	675	62
57700		ارض ضمنها بناء و بئر ماء	ملك	كاملا	961255148	سعيد حسين سعيد ابو عليا		764	63
95850		ارض ضمنها بناء	ملك	كاملا	900088311	فخري عباس عبد الهادي ابو عليا	1	669	64
89550		ارض ضمنها بناء	ملك	كاملا	900088329	عزمي عباس عبد الهادي ابو عليا	1	689	65
55800		ارض ضمنها بناء و بئر ماء	ملك	12457600		نعيم ساري سالم عبد الغني		868	66
				12457600		عبد المنعم ساري سالم عبد الغني ابو عليا			
				12457600		شاهر ساري سالم عبد الغني ابو عليا			
				6228800		بدانغ ساري سالم عبد الغني ابو عليا			
				6228800		عزبة ساري سالم عبد الغني ابو عليا			
				6389450		ربيحة ساري سالم عبد الغني ابو عليا			
				306054		جبر حسين جبر ابو عليا			
				306054		صقر حسين جبر ابو عليا			
				306054		بدر حسين جبر ابو عليا			
				306054		زكي حسين جبر ابو عليا			
				306054		اسامة حسين جبر ابو عليا			
				306054		عاطف حسين جبر ابو عليا			
				306054		عائف حسين جبر ابو عليا			
				306054		عارف حسين جبر ابو عليا			
				306054		عامر حسين جبر ابو عليا			
				306054		عمر حسين جبر ابو عليا			
				153027		بلقيس حسين جبر ابو عليا			
				153027		فريال حسين جبر ابو عليا			
				153027		كوكب حسين جبر ابو عليا			
				153027		كوثر حسين جبر ابو عليا			
				153027		سمية حسين جبر ابو عليا			
				1285200		ابراهيم حمد محمد ابو نعيم			
				499800		وديع ابراهيم حمد ابو نعيم			
				499800		علي ابراهيم حمد ابو نعيم			
				499800		عمر ابراهيم حمد ابو نعيم			
				499800		عمار ابراهيم حمد ابو نعيم			
				249900		محبوبة ابراهيم حمد ابو نعيم			
				249900		ليلى ابراهيم حمد ابو نعيم			
				249900		ليالي ابراهيم حمد ابو نعيم			
				249900		الهام ابراهيم حمد ابو نعيم			





جدول الحقوق
الأراضي المفروزة

يعلن هذا الجدول بمقتضى الفقرة 2 من المادة 11 من قانون تسوية الأراضي والمياه رقم 40 لسنة 1952

اسم القرية : المغير

مقياس الرسم 625/1

اسم المحافظة : رام الله والبيرة

رقم الحوض : 2

عدد الصفحات: (11)

اسم الحوض : مسطح القرية

القيمة		الملاحظات	نوع الارض	الحصص	رقم الهوية	اسماء اصحاب الحقوق	المساحة		رقم القطعه
د	ف						د	م	
				66150		عبدة حسين جبر ابو عليا			
				66150		ايوب حسين جبر ابو عليا			
				33075		شفاء حسين جبر ابو عليا			
				33075		نفيسة حسين جبر ابو عليا			
				33075		رشا حسين جبر ابو عليا			
				33075		اسماء حسين جبر ابو عليا			
				33075		مها حسين جبر ابو عليا			
				64627200		المجموع			
23000		ارض ضمنها بناء	ملك	كاملا	976253435	ابراهيم عبدالله عبد الهادي دار ابو عليا	322		67
9800		ارض ضمنها بناء	ملك	كاملا	410413165	راجح عبد الله عبد الهادي ابو عليا	116		68
58650		ارض ضمنها بناء	ملك	12457600		نعيم ساري سالم عبد الغني	773		69
				12457600		عبد المتعم ساري سالم عبد الغني ابو عليا			
				12457600		شاهر ساري سالم عبد الغني ابو عليا			
				6228800		بدانح ساري سالم عبد الغني ابو عليا			
				6228800		عزبة ساري سالم عبد الغني ابو عليا			
				6389450		ربيحة ساري سالم عبد الغني ابو عليا			
				306054		جبر حسين جبر ابو عليا			
				306054		صقر حسين جبر ابو عليا			
				306054		بدر حسين جبر ابو عليا			
				306054		زكي حسين جبر ابو عليا			
				306054		اسامة حسين جبر ابو عليا			
				306054		عاطف حسين جبر ابو عليا			
				306054		عاكف حسين جبر ابو عليا			
				306054		عارف حسين جبر ابو عليا			
				306054		عامر حسين جبر ابو عليا			
				306054		عمر حسين جبر ابو عليا			
				153027		بلقيس حسين جبر ابو عليا			
				153027		فريال حسين جبر ابو عليا			
				153027		كوكب حسين جبر ابو عليا			
				153027		كوثر حسين جبر ابو عليا			
				153027		سمية حسين جبر ابو عليا			
				1285200		ابراهيم حمد محمد ابو نعيم			
				499800		وديع ابراهيم حمد ابو نعيم			
				499800		علي ابراهيم حمد ابو نعيم			
				499800		عمر ابراهيم حمد ابو نعيم			
				499800		عمار ابراهيم حمد ابو نعيم			
				249900		محبوبة ابراهيم حمد ابو نعيم			
				249900		ليلى ابراهيم حمد ابو نعيم			
				249900		ليالي ابراهيم حمد ابو نعيم			
				249900		الهام ابراهيم حمد ابو نعيم			
				66150		عبدة حسين جبر ابو عليا			





جدول الحقوق

الأراضي المفروزة

يعطى هذا الجدول بمقتضى الفقرة 2 من المادة 11 من قانون تسوية الأراضي والمياه رقم 40 لسنة 1952

اسم القرية : المغير

مقياس الرسم 625/1

اسم المحافظة : رام الله والبيرة

رقم الحوض : 2

عدد الصفحات: (11)

اسم الحوض : مسطح القرية

القيمة	الملاحظات	نوع الارض	الحصص	رقم الهوية	اسماء اصحاب الحقوق	المساحة		رقم القطعه
						د	م	
			66150		ايوب حسين جبر ابو عليا			
			33075		شفاء حسين جبر ابو عليا			
			33075		نفيسة حسين جبر ابو عليا			
			33075		رشا حسين جبر ابو عليا			
			33075		اسماء حسين جبر ابو عليا			
			33075		مها حسين جبر ابو عليا			
			64627200		المجموع			
60250	ارض ضمنها بناء	ملك	12457600		نعيم ساري سالم عبد الغني		647	70
			12457600		عبد المتعم ساري سالم عبد الغني ابو عليا			
			12457600		شاهر ساري سالم عبد الغني ابو عليا			
			6228800		بدائع ساري سالم عبد الغني ابو عليا			
			6228800		عزيرة ساري سالم عبد الغني ابو عليا			
			6389450		ربيحة ساري سالم عبد الغني ابو عليا			
			306054		جبر حسين جبر ابو عليا			
			306054		صقر حسين جبر ابو عليا			
			306054		بدر حسين جبر ابو عليا			
			306054		زكي حسين جبر ابو عليا			
			306054		اسامة حسين جبر ابو عليا			
			306054		عاطف حسين جبر ابو عليا			
			306054		عاكف حسين جبر ابو عليا			
			306054		عارف حسين جبر ابو عليا			
			306054		عامر حسين جبر ابو عليا			
			306054		عمر حسين جبر ابو عليا			
			153027		بلقيس حسين جبر ابو عليا			
			153027		فريال حسين جبر ابو عليا			
			153027		كوكب حسين جبر ابو عليا			
			153027		كوثر حسين جبر ابو عليا			
			153027		سمية حسين جبر ابو عليا			
			1285200		ابراهيم حمد محمد ابو نعيم			
			499800		وديع ابراهيم حمد ابو نعيم			
			499800		علي ابراهيم حمد ابو نعيم			
			499800		عمر ابراهيم حمد ابو نعيم			
			499800		عمار ابراهيم حمد ابو نعيم			
			249900		محبوبة ابراهيم حمد ابو نعيم			
			249900		ليلى ابراهيم حمد ابو نعيم			
			249900		ليالي ابراهيم حمد ابو نعيم			
			249900		الهام ابراهيم حمد ابو نعيم			
			66150		عبيدة حسين جبر ابو عليا			
			66150		ايوب حسين جبر ابو عليا			
			33075		شفاء حسين جبر ابو عليا			
			33075		نفيسة حسين جبر ابو عليا			





جدول الحقوق

الأراضي المفروزة

يعطى هذا الجدول بمقتضى الفقرة 2 من المادة 11 من قانون تسوية الأراضي والمياه رقم 40 لسنة 1952

اسم القرية : المغير

مقياس الرسم 625/1


اسم المحافظة : رام الله والبيرة


رقم الحوض : 2

عدد الصفحات: (11)

اسم الحوض : مسطح القرية

القيمة	الملاحظات	نوع الارض	الحصص	رقم الهوية	اسماء اصحاب الحقوق	المساحة		رقم القطعة
						د	م	
			33075		رشا حسين جبر ابو عليا			
			33075		اسماء حسين جبر ابو عليا			
			33075		مها حسين جبر ابو عليا			
			64627200		المجموع			
3700	ارض	ملك	12457600		نعيم ساري سالم عبد الغني		74	71
			12457600		عبد المنعم ساري سالم عبد الغني ابو عليا			
			12457600		شاهر ساري سالم عبد الغني ابو عليا			
			6228800		بدائع ساري سالم عبد الغني ابو عليا			
			6228800		عزيرة ساري سالم عبد الغني ابو عليا			
			6389450		ربيحة ساري سالم عبد الغني ابو عليا			
			306054		جبر حسين جبر ابو عليا			
			306054		صقر حسين جبر ابو عليا			
			306054		بدر حسين جبر ابو عليا			
			306054		زكي حسين جبر ابو عليا			
			306054		اسامة حسين جبر ابو عليا			
			306054		عاطف حسين جبر ابو عليا			
			306054		عاكف حسين جبر ابو عليا			
			306054		عارف حسين جبر ابو عليا			
			306054		عامر حسين جبر ابو عليا			
			306054		عمر حسين جبر ابو عليا			
			153027		بلقيس حسين جبر ابو عليا			
			153027		فريال حسين جبر ابو عليا			
			153027		كوكب حسين جبر ابو عليا			
			153027		كوثر حسين جبر ابو عليا			
			153027		سمية حسين جبر ابو عليا			
			1285200		ابراهيم حمد محمد ابو نعيم			
			499800		وديع ابراهيم حمد ابو نعيم			
			499800		علي ابراهيم حمد ابو نعيم			
			499800		عمر ابراهيم حمد ابو نعيم			
			499800		عمار ابراهيم حمد ابو نعيم			
			249900		محبوبة ابراهيم حمد ابو نعيم			
			249900		ليلى ابراهيم حمد ابو نعيم			
			249900		ليالي ابراهيم حمد ابو نعيم			
			249900		الهام ابراهيم حمد ابو نعيم			
			66150		عبدة حسين جبر ابو عليا			
			66150		ايوب حسين جبر ابو عليا			
			33075		شفاء حسين جبر ابو عليا			
			33075		نفيسة حسين جبر ابو عليا			
			33075		رشا حسين جبر ابو عليا			
			33075		اسماء حسين جبر ابو عليا			
			33075		مها حسين جبر ابو عليا			





جدول الحقوق

الأراضي المفروزة

يطن هذا الجدول بمقتضى الفقرة 2 من المادة 11 من قانون تسوية الأراضي والمياه رقم 40 لسنة 1952

اسم القرية : المغير

مقياس الرسم 625/1

اسم المحافظة : رام الله والبيرة


رقم الحوض : 2

عدد الصفحات : (11)

اسم الحوض : مسطح القرية

رقم القطعة	المساحة		اسماء اصحاب الحقوق	رقم الهوية	الحصص	نوع الارض	الملاحظات	القيمة	
	د	م						د	ف
			المجموع		64627200				
72	322		حنظلة سامي حسن ابو عليا	403989841	1	ملك	ارض ضمنها بناء	18400	
			بكر سامي حسن ابو عليا	950584490	1				
			محمد سامي حسن ابو عليا	405610007	1				
			المجموع		3				
73	374		كمال حسن العبد ابو عليا	961255288	كاملا	ملك	ارض	18700	
74	450		جمال حسن العبد ابو عليه	914129937	كاملا	ملك	ارض	22500	
75	433		كتيبة كامل حسن ابو عليا	404779241	1	ملك	ارض	21650	
			عبدة كامل حسن ابو عليا	852525492	1				
			المجموع		2				
76	422		حنظلة سامي حسن ابو عليا	403989841	1	ملك	ارض	21100	
			بكر سامي حسن ابو عليا	950584490	1				
			محمد سامي حسن ابو عليا	405610007	1				
			المجموع		3				
77	243	1	ثريا حسن العبد ابو عليا	851332536	كاملا	ملك	ارض	62150	
78	039	1	كتيبة كامل حسن ابو عليا	404779241	1	ملك	ارض ضمنها بناء	69850	
			عبدة كامل حسن ابو عليا	852525492	1				
			المجموع		2				
79	368	1	كتيبة كامل حسن ابو عليا	404779241	1	ملك	ارض	68400	
			عبدة كامل حسن ابو عليا	852525492	1				
			المجموع		2				
80	513	2	كمال حسن العبد ابو عليا	961255288	كاملا	ملك	ارض ضمنها بناء	136300	
81	009	2	حنظلة سامي حسن ابو عليا	403989841	1	ملك	ارض ضمنها بناء	123050	
			بكر سامي حسن ابو عليا	950584490	1				
			محمد سامي حسن ابو عليا	405610007	1				
			المجموع		3				
82	453	2	جمال حسن العبد ابو عليه	914129937	كاملا	ملك	ارض ضمنها بناء	140050	
83	227		محمد عبد المنعم ساري ابو عليا	907163711	كاملا	ملك	ارض ضمنها بناء	14950	
84	225		عبد الله عبد المنعم ساري ابو عليا	908297104	كاملا	ملك	ارض	11250	
85	543		عبد الله عبد المنعم ساري ابو عليا	908297104	كاملا	ملك	ارض	27150	
86	929		شفيق سليم مسلم ابو عليا	961255346	كاملا	ملك	ارض ضمنها بناء	64250	
87	214		عواد عبد الكريم منصور دار ابو عليا	976252767	كاملا	ملك	ارض ضمنها بناء	15050	
88	287		رسمي عبد الكريم منصور ابو عليا	976252759	كاملا	ملك	ارض ضمنها بناء	30050	
89	547	1	صالح خالد صالح ابو عساف	976252072	كاملا	ملك	ارض ضمنها بناء و بئر ماء	99350	
90	569	1	وليد خالد صالح ابو عساف	976252056	كاملا	ملك	ارض ضمنها بناء و بئر ماء	98200	
91	225		محمد خالد صالح ابو عساف	967252080	1	ملك	ارض ضمنها بناء	18250	
			وليد خالد صالح ابو عساف	976252056	1				
			صالح خالد صالح ابو عساف	976252072	1				
			بسام خالد صالح ابو عساف	976252098	1				
			المجموع		4				
92	246	1	رسمية حسن عبد عمران	961255247	كاملا	ملك	ارض	62300	

رئيس هيئة تسوية الأراضي والمياه
رئيس هيئة تسوية الأراضي والمياه
محمد شراكة



جدول الحقوق

الأراضي المغروزة

يعلن هذا الجدول بمقتضى الفقرة 2 من المادة 11 من قانون تسوية الأراضي والمياه رقم 40 لسنة 1952

اسم القرية : المغير

مقياس الرسم 625/1


اسم المحافظة : رام الله والبيرة

رقم الحوض : 2

عدد الصفحات: (11)

اسم الحوض : مسطح القرية

رقم القطعة	المساحة		اسماء اصحاب الحقوق	رقم الهوية	الحصص	نوع الارض	الملاحظات	القيمة	
	د	م2						د	ف
93	557	1	بسام خالد صالح ابو عساف	976252098	كاملاً	ملك	ارض ضمنها بناء		
94	600	1	محمد خالد صالح ابو عساف	976252080	كاملاً	ملك	ارض ضمنها بناء و بئر ماء		
95	859		وليد خالد صالح ابو عساف	976252056	كاملاً	ملك	ارض ضمنها بناء		
96	635		فاطمة موسى عبد النبي ابو عساف		كاملاً	ملك	ارض		
97	644		بسام خالد صالح ابو عساف	976252098	كاملاً	ملك	ارض		
98	668		صالح خالد صالح ابو عساف	976252072	كاملاً	ملك	ارض		
99	681		محمد خالد صالح ابو عساف	976252080	كاملاً	ملك	ارض		
100	149		كامل عبد الكريم منصور ابو عليا	976252734	كاملاً	ملك	ارض ضمنها بناء		
101	164		رافقت حمد حمدان ابو عليا	900478306	كاملاً	ملك	ارض ضمنها بناء		
102	473		اصحاب الشقق المقامة على قطعة الارض		كاملاً	ملك	ارض العقار عدا البناء المقام عليها وضمنها أجزاء مشتركة وهي عبارة عن درج مكرر من الطابق التسوية الارضي وحتى السطح بمساحة (16م2) وسطح بيت الدرج بمساحة (16م2) وحفرة صماء		
رقم الشقة	مساحة الشقة		اسماء اصحاب الحقوق في الشقق	رقم الهوية	الحصة	نوع الارض	ملاحظات / وقوعات	القيمة	
	د	م2					وصف الشقق	فلس	دينار
-101	88		اياد احمد حمد ابو عليا	944561968	كاملاً	ملك	الشقة الشمالية في طابق التسوية الارضي عدا سطحها ولها مدخل بيت الدرج وسطح هذه الشقة يعود لمالكي الشقق رقم 101 ورقم 102 ورقم 103		
-102	90		رياض احمد حمد ابو عليا	944561976	كاملاً	ملك	الشقة الجنوبية في الطابق التسوية الارضي عدا سطحها ولها مخزن A بمساحة (3) م2 ولها مدخل من الممر والموزع المسقوف B بمساحة (29) م2 وسطح هذه الشقة يعود لمالك الشقة رقم 104		
101	30		اياد احمد حمد ابو عليا	944561968	كاملاً	ملك	المخزن الشمالي الشرقي في الطابق الارضي عدا سطحه وله مدخل من الطريق العام سطح هذا المخزن يعود لمالك الشقة رقم 111		
102	22		اياد احمد حمد ابو عليا	944561968	كاملاً	ملك	المخزن الشمالي الغربي في الطابق الارضي عدا سطحه وله مدخل من الطريق العام سطح هذا المخزن يعود لمالك الشقة رقم 111		
103	38		اياد احمد حمد ابو عليا	944561968	كاملاً	ملك	الشقة الوسطى في الطابق الارضي عدا سطحها ولها مدخل من بيت الدرج وسطح هذه الشقة يعود للمالك للشقة رقم 111		
104	114		رياض احمد حمد ابو عليا	944561976	كاملاً	ملك	الشقة الجنوبية في الطابق الارضي عدا سطحها ولها مدخل من الدرج الخارجي من الجهة الشرقية بمساحة (7م2) وسطح هذه الشقة يعود للمالك للشقق رقم 111 ورقم 112		



جدول الحقوق

الأراضي المفروزة

يعن هذا الجدول بمقتضى الفقرة 2 من المادة 11 من قانون تسوية الأراضي والمياه رقم 40 لسنة 1952

اسم القرية : المغير

مقياس الرسم 625/1

اسم المحافظة : رام الله والبيرة


رقم الحوض : 2

عدد الصفحات: (11)

اسم الحوض : مسطح القرية

القيمة	الملاحظات	نوع الارض	الحصص	رقم الهوية	اسماء اصحاب الحقوق	المساحة		رقم القطعه
						د	م	
17850	الشقة الشمالية في الطابق الاول عدا سطحها ولها مدخل من بيت الدرج وسطح هذه الشقة يعود لملك للشقة رقم 121	ملك	كاملا	944561968	اياد احمد حمد ابو عليا		119	111
1920	سطح البناء في الطابق الاول سطح البناء الذي سوف ينشأ تنظيميا عند انتهاء البناء ملكا مشتركا لاصحاب الشقق والطبقات المقامة على قطعة الأرض	ملك	كاملا	944561976	رياض احمد حمد ابو عليا		96	112
2380	سطح البناء في الطابق الثاني سطح البناء الذي سوف ينشأ تنظيميا عند انتهاء البناء ملكا مشتركا لاصحاب الشقق والطبقات المقامة على قطعة الأرض	ملك	كاملا	944561968	اياد احمد حمد ابو عليا		119	121
51200	ارض ضمنها بناء	ملك	1	935728212	محمود حمد حمدان ابو عليا		596	103
			1	853888824	ادم محمود حمدان ابو عليا			
			2		المجموع			
25300	ارض ضمنها بناء	ملك	كاملا	906177936	مريم اسعد جبر دار ابو عليا		401	104
117200	ارض ضمنها بناء	ملك	كاملا	911728368	خليل ربحي محمد ابو عليا	1	636	105
77500	ارض ضمنها بناء	ملك	كاملا	911728368	خليل ربحي محمد ابو عليا		572	106
12950	ارض ضمنها بناء	ملك	كاملا	976251934	محمد صالح محمد ابو عليا		105	107





جدول الحقوق

الأراضي المفروزة

يعلن هذا الجدول بمقتضى الفقرة 2 من المادة 11 من قانون تسوية الأراضي والمياه رقم 40 لسنة 1952

اسم القرية : المغير

مقياس الرسم 625/1


اسم المحافظة : رام الله والبييرة

رقم الحوض : 2

عدد الصفحات: (11)

اسم الحوض : مسطح القرية

رقم القطعة	المساحة		اسماء اصحاب الحقوق	رقم الهوية	الحصص	نوع الارض	الملاحظات	القيمة	
	د	م2						د	ف
108	576		عاطف صباح محمد ابو عليا	942307026	كاملاً	ملك	ارض ضمنها بناء		39600
109	199		معروف محمد حمدان ابو عليا	961256377	كاملاً	ملك	ارض ضمنها بناء		22550
110	260		خليل ربحي محمد ابو عليا	911728368	كاملاً	ملك	ارض ضمنها بناء		16300
111	241		منذر حربي محمد شحادة	910907195	كاملاً	ملك	ارض ضمنها بناء		21150
112	103		عودة محمد شحادة ابو عليا	415188721	كاملاً	ملك	ارض ضمنها بناء		7550
113	357		شحادة رباح محمد ابو عليا	942309394	كاملاً	ملك	ارض ضمنها بناء		32250
114	947		عبد الحفيظ احمد شحادة ابو عليا	961256237	كاملاً	ملك	ارض ضمنها بناء وبئر ماء		60850
115	869		لطفي احمد شحادة ابو عليا	961256245	كاملاً	ملك	ارض ضمنها بناء		58200
116	529		اصحاب الشفق المقامه على قطعة الارض		كاملاً	ملك	ارض العقار عدا البناء المقام عليها وضمنها اجزاء مشتركة وهي عبارة عن درج مكرر من الطابق الارضي وحتى السطح بمساحة (13م) وبئر ماء وسور طوله (61م) وحفرة صماء		26710
رقم الشقة	مساحة الشقة		اسماء اصحاب الحقوق في الشقق	رقم الهوية	الحصة	نوع الارض	ملاحظات / وقوعات وصف الشقق	القيمة	
	د	م2						دينار	فلس
-101	47		رافقت حمدان حمد ابو عليا	900478306	1	ملك	المخزن في الطابق التسوية الارضي ماعدا سطحه وله مدخل من الجهة الجنوبية		7050
			رامي حمدان حمد ابو عليا	942847815	1				
			المجموع		2		وسطح هذا المخزن يعود للمالك الشقة رقم 101		
101	108		رافقت حمدان حمد ابو عليا	900478306	1	ملك	الشقة في الطابق الارضي ماعدا سطحها ولها مدخل من الجهة الشمالية		16200
			رامي حمدان حمد ابو عليا	942847815	1		ولها تراس A بمساحة (26م) وسطح هذه الشقة يعود للمالك الشقة رقم 111		
			المجموع		2				
111	80		رافقت حمدان حمد ابو عليا	900478306	كاملاً	ملك	الشقة في الطابق الاول ماعدا سطحها ولها مدخل من بيت الدرج ولها تراس B بمساحة (59م) وسطح هذه الشقة يعود للمالك الشقة رقم 121		12000
121	80		رافقت حمدان حمد ابو عليا	900478306	كاملاً	ملك	سطح البناء في الطابق الثاني سطح البناء الذي سوف ينشأ تنظيمياً عند انتهاء البناء ملكاً مشتركاً لاصحاب الشقق والطبقات المقامة على قطعة الأرض		1600
117	420	1	فوزي موسى عبد النبي ابو عساف		كاملاً	ملك	ارض ضمنها بناء وبئر ماء		74000
118	710		نفوز عبد النبي ابو عساف	961263639	كاملاً	ملك	ارض		35500
119	285	1	هاشم ناصر نصار ابو عليا	976753153	كاملاً	ملك	ارض ضمنها بناء		88850
120	971		هشام ناصر نصار ابو عليا	976253146	كاملاً	ملك	ارض ضمنها بناء وبئر ماء		61300
121	321	1	زياد يوسف شحادة ابو عليا	976251876	كاملاً	ملك	ارض ضمنها بناء		98250
122	966		قاسم يوسف شحادة ابو عليا	976251835	كاملاً	ملك	ارض ضمنها بناء وبئر ماء		85650
123	056	1	عادل يوسف شحادة ابو عليا	976251843	كاملاً	ملك	ارض ضمنها بناء		94800
124	849		عودة محمد شحادة ابو عليا	976251868	كاملاً	ملك	ارض ضمنها بناء		67250
125	874		عدنان احمد شحادة ابو عليا	961256252	كاملاً	ملك	ارض ضمنها بناء وبئر ماء		54500
126	578		نضال ناصر نصار ابو عليا	850835141	كاملاً	ملك	ارض ضمنها بناء وبئر ماء		37900



جدول الحقوق

الأراضي المفروزة

يعلن هذا الجدول بمقتضى الفقرة 2 من المادة 11 من قانون تسوية الأراضي والمياه رقم 40 لسنة 1952

اسم القرية : المغير

مقياس الرسم 625/1

اسم المحافظة : رام الله والبيرة

رقم الحوض : 2

عدد الصفحات: (11)

اسم الحوض : مسطح القرية

القيمة	الملاحظات	نوع الارض	الحصص	رقم الهوية	اسماء اصحاب الحقوق	المساحة		رقم القطعه
						د	م2	
41900	ارض ضمنها بناء	ملك	كاملاً	976253146	هشام ناصر نصار ابو عليا		462	127
52300	ارض ضمنها بناء	ملك	كاملاً	854272192	سفيان نصار جميل ابو عليا		780	128
19750	ارض ضمنها بناء	ملك	كاملاً	976253336	نعيم ساري سالم عبد القني		273	129

انتهى الحوض

Handwritten signature



رئيس هيئة تسوية الأراضي والمياه
ا.محمد شراكة