


جدول الحقوق
الأراضي المفروزة

يعلن هذا الجدول بمقتضى الفقرة 2 من المادة 11 من قانون تسوية الأراضي والمياه رقم 40 لسنة 1952
اسم المحافظة: رام الله والبيرة
اسم الحوض: القرائع
مقياس الرسم: 1/1000
عدد الصفحات: (4)
اسم القرية: عابود
رقم الحوض: (29)

القيمة	الملاحظات	نوع الارض	الحصة	رقم الهوية / المالك	اسماء اصحاب الحقوق	المساحة		رقم القطعة
						د	م	
42292	ارض	ميري	كاملا		محمد ابراهيم مصطفى الجرن	21	146	1
39774	ارض	ميري	73920		نذير ابراهيم مصطفى ابو حسين	19	887	2
			73920		محمود ابراهيم مصطفى ابو حسين			
			73920		مصطفى ابراهيم مصطفى ابو حسين			
			36960		ايمان ابراهيم مصطفى ابو حسين			
			43680		امل احمد مصطفى ابو حسين			
			84656		صافيه سعيد احمد العبد			
			110110		ضياء الدين محمد مصطفى ابو حسين			
			110110		علاء الدين محمد مصطفى ابو حسين			
			110110		باسم محمد مصطفى ابو حسين			
			55055		وفاء محمد مصطفى ابو حسين			
			68640		بدور احمد جميل موقده			
			9240		اعتدال رابع محمود سلمان			
			10472		سراج منير ابراهيم ابو حسين			
			10472		فؤاد منير ابراهيم ابو حسين			
			10472		محمد منير ابراهيم ابو حسين			
			10472		احمد منير ابراهيم ابو حسين			
			5236		اميره منير ابراهيم ابو حسين			
			5236		احلام منير ابراهيم ابو حسين			
			34320		منال حسين مصطفى ابو حسين			
			34320		حكمت حسين مصطفى ابو حسين			
			2048839		محمد ابراهيم مصطفى الجرن			
			3020160		المجموع			
6314	ارض	ميري	1		حسين محمد محمود الكريتي	3	157	3
			1		محمود محمد محمود الكريتي			
			2		المجموع			
96940	ارض	ميري	70		حسن مصطفى حسن عربد	24	235	4
			70		فوزي مصطفى حسن عربد			
			70		خير مصطفى حسن عربد			
			70		محمد مصطفى حسن عربد			
			70		رياض مصطفى حسن عربد			
			35		فخرية مصطفى حسن عربد			
			22		عدنان رمضان سماره بدر			
			22		عمران رمضان سماره بدر			
			11		ماريا رمضان سماره بدر			
			440		المجموع			
29408	ارض	ميري	كاملا	916630841	رانده عطيه جريس بشاريه	7	352	5
11108	ارض	ميري	كاملا	916630841	رانده عطيه جريس بشاريه	2	777	6
12510	ارض	ميري	كاملا	916630841	رانده عطيه جريس بشاريه	6	255	7
44000	ارض	ميري	80		يوسف جريس صالح عنقوص	22		8
			80		يعقوب جريس صالح عنقوص			
			80		نعمه جريس صالح عنقوص			



القاضي / موسى شكارنة
رئيس هيئة تسوية الأراضي والمياه



جدول الحقوق
الأراضي المفروزة

يعلن هذا الجدول بمقتضى الفقرة 2 من المادة 11 من قانون تسوية الأراضي والمياه رقم 40 لسنة 1952

اسم القرية : عابود

مقياس الرسم : 1/1000

اسم المحافظة : رام الله والبيرة


رقم الحوض : (29)

عدد الصفحات : (4)

اسم الحوض : القرائع

القيمة	الملاحظات	نوع الارض	الحصة	رقم الهوية / المالك	اسماء اصحاب الحقوق	المساحة		رقم القطعة
						د	م	
			80		حنه جريس صالح عنفوص			
			80		بديعه جريس صالح عنفوص			
			10		سبعه يعقوب داود بشاريه			
			14		جورج عوده جريس صالح			
			14		عصام عوده جريس صالح			
			14		نزار عوده جريس صالح			
			7		ليلي عوده جريس فرح			
			7		ماري عوده جريس عبد الله			
			7		نبيله عوده جريس سماره			
			7		لينا عوده جريس بشاريه			
			480		المجموع			
6096	ارض	ميري	كاملا	901056499	اياذ جليل يوسف شرقاوي	3	48	9
10272	ارض	ميري	كاملا	967116823	حنه حنا سليم شرقاوي	5	136	10
22864	ارض	ميري	4716	952626372	ابراهيم موسى عيسى جعيدي	11	432	11
			4716	952626349	مصطفى موسى عيسى جعيدي			
			2000	941266819	صفيه مصطفى موسى عرار			
			11432		المجموع			
11374	ارض	ميري	1	937625192	ناهد عبد الله عوده بشاريه	5	687	12
			1		معين عبد الله عوده بشاريه			
			1		عوده عبد الله عوده بشاريه			
			3		المجموع			
6526	ارض	ميري	1	937625192	ناهد عبد الله عوده بشاريه	3	263	13
			1		معين عبد الله عوده بشاريه			
			1		عوده عبد الله عوده بشاريه			
			3		المجموع			
6272	ارض	ميري	1	937625192	ناهد عبد الله عوده بشاريه	3	136	14
			1		معين عبد الله عوده بشاريه			
			1		عوده عبد الله عوده بشاريه			
			3		المجموع			
7214	ارض	ميري	1	937625192	ناهد عبد الله عوده بشاريه	3	607	15
			1		معين عبد الله عوده بشاريه			
			1		عوده عبد الله عوده بشاريه			
			3		المجموع			
7794	ارض	ميري	1	937625192	ناهد عبد الله عوده بشاريه	3	897	16
			1		معين عبد الله عوده بشاريه			
			1		عوده عبد الله عوده بشاريه			
			3		المجموع			
41210	ارض ضمنها بناء	ميري	240		محمود حمدان نمر عربد	17	335	17
			240		محمد حمدان نمر عربد			
			45		كفاح حمدان نمر ابو جودة			
			45		خيريه حمدان نمر عربد			
			180		احمد حمدان نمر عربد			

رئيس هيئة تسوية الأراضي والمياه
القاضي / موسى شكارنة
١٩



جدول الحقوق
الأراضي المفروزة

يعلن هذا الجدول بمقتضى الفقرة 2 من المادة 11 من قانون تسوية الأراضي والمياه رقم 40 لسنة 1952

اسم القرية : عابود

مقياس الرسم : 1/1000

اسم المحافظة : رام الله والبيرة

رقم الحوض : (29)


عدد الصفحات : (4)

اسم الحوض : القرائع

رقم القطعة	المساحة		اسماء اصحاب الحقوق	رقم الهوية / المالك	الحصة	نوع الارض	الملاحظات	القيمة	
	د	م						د	ف
			رأفت حمدان نمر عربد		240				
			حسن مصطفى حسن عربد		18				
			فوزي مصطفى حسن عربد		18				
			خير مصطفى حسن عربد		18				
			محمد مصطفى حسن عربد		18				
			رياض مصطفى حسن عربد		18				
			المجموع		1080				
18	500	1	محمود حمدان نمر عربد		240	ميري	ارض	6000	
			محمد حمدان نمر عربد		240				
			كفاح حمدان نمر ابو جودة		45				
			خيريه حمدان نمر عربد		45				
			احمد حمدان نمر عربد		180				
			رأفت حمدان نمر عربد		240				
			حسن مصطفى حسن عربد		18				
			فوزي مصطفى حسن عربد		18				
			خير مصطفى حسن عربد		18				
			محمد مصطفى حسن عربد		18				
			رياض مصطفى حسن عربد		18				
			المجموع		1080				
19	770	1	محمود حمدان نمر عربد		240	ميري	ارض	7080	
			محمد حمدان نمر عربد		240				
			كفاح حمدان نمر ابو جودة		45				
			خيريه حمدان نمر عربد		45				
			احمد حمدان نمر عربد		180				
			رأفت حمدان نمر عربد		240				
			حسن مصطفى حسن عربد		18				
			فوزي مصطفى حسن عربد		18				
			خير مصطفى حسن عربد		18				
			محمد مصطفى حسن عربد		18				
			رياض مصطفى حسن عربد		18				
			المجموع		1080				
20	500	1	محمود حمدان نمر عربد		240	ميري	ارض	6000	
			محمد حمدان نمر عربد		240				
			كفاح حمدان نمر ابو جودة		45				
			خيريه حمدان نمر عربد		45				
			احمد حمدان نمر عربد		180				
			رأفت حمدان نمر عربد		240				
			حسن مصطفى حسن عربد		18				
			فوزي مصطفى حسن عربد		18				
			خير مصطفى حسن عربد		18				
			محمد مصطفى حسن عربد		18				
			رياض مصطفى حسن عربد		18				



القاضي / موسى شكارنة
رئيس هيئة تسوية الأراضي والمياه



جدول الحقوق
الأراضي المفروزة

يعلن هذا الجدول بمقتضى الفقرة 2 من المادة 11 من قانون تسوية الأراضي والمياه رقم 40 لسنة 1952

اسم القرية : عابود

مقياس الرسم : 1/1000

اسم المحافظة : رام الله والبيرة

رقم الحوض : (29)

عدد الصفحات : (4)

اسم الحوض : القرائع

القيمة	الملاحظات	نوع الارض	الحصة	رقم الهوية / المالك	اسماء اصحاب الحقوق	المساحة		رقم القطعة
						د	م2	
			1080		المجموع			
9600	ارض	ميري	240		محمود حمدان نمر عربد	2	400	21
			240		محمد حمدان نمر عربد			
			45		كفاح حمدان نمر ابو جودة			
			45		خيريه حمدان نمر عربد			
			180		احمد حمدان نمر عربد			
			240		رافقت حمدان نمر عربد			
			18		حسن مصطفى حسن عربد			
			18		فوزي مصطفى حسن عربد			
			18		خير مصطفى حسن عربد			
			18		محمد مصطفى حسن عربد			
			18		رياض مصطفى حسن عربد			
			1080		المجموع			

انتهى الحوض

10
ع
ع. 19
رئيس هيئة تسوية الأراضي والمياه
القاضي/ موسى شكارنة
رئيس هيئة تسوية الأراضي والمياه