

جدول الحقوق

الأراضي المفروزة

يعلن هذا الجدول بمقتضى الفقرة 2 من المادة 11 من قانون تسوية الأراضي والمياه رقم 40 لسنة 1952

اسم البلدة: عيوين

مقياس الرسم 1/1000

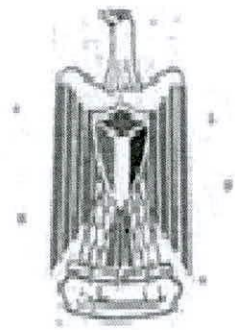
اسم المحافظة: رام الله والبيرة

رقم الحوض: 23

عدد الصفحات (8)

اسم الحوض: رووس المعاني

القيمة	الملاحظات	نوع الأرض	الحصة	رقم الهوية / المالك	أسماء أصحاب الحقوق	المساحة		رقم القطعة
						د	م	
44640	أرض	ميري وقف خليل الرحمن	كاملاً		ورثة نايف يوسف سحويل	5	580	1
16144	أرض	ميري وقف خليل الرحمن	2		محمد سعيد " خليل حسن صبحه	2	18	2
			2		نمر خليل حسن صبحه			
			2		نور الدين خليل حسن صبحه			
			1		فاطمة خليل حسن صبحه			
			7		المجموع			
48984	أرض	ميري وقف خليل الرحمن	2		عودة عبد الرحمن عودة مزاحم	6	123	3
			2		أصلان عبد الرحمن عودة مزاحم			
			2		إبراهيم عبد الرحمن عودة مزاحم			
			2		أحمد عبد الرحمن عودة مزاحم			
			1		اعتدال عبد الرحمن عودة مزاحم			
			1		اشتياق عبد الرحمن عودة مزاحم			
			10		المجموع			
60104	أرض	ميري وقف خليل الرحمن	كاملاً		جميلة يوسف محمد سحويل	7	513	4
43880	أرض	ميري وقف خليل الرحمن	3		ورثة محمد أحمد يوسف سحويل	5	485	5
			1		عايشة أحمد يوسف سحويل			
			4		المجموع			
63544	أرض	ميري وقف خليل الرحمن	كاملاً		محمد يوسف محمد سحويل	7	943	6
61544	أرض	ميري وقف خليل الرحمن	كاملاً		يوسف أحمد يوسف سحويل	7	693	7
18992	أرض	ميري وقف خليل الرحمن	كاملاً		يوسف أحمد يوسف سحويل	2	374	8
17544	أرض	ميري وقف خليل الرحمن	كاملاً		نبيل عبد الرحمن أحمد سحويل	2	193	9
25824	أرض	ميري وقف خليل الرحمن	كاملاً		باسم حسن عبد العزيز سحويل	3	228	10
18304	أرض	ميري وقف خليل الرحمن	3		ورثة محمد أحمد يوسف سحويل	2	288	11



جدول الحقوق

الأراضي المفروزة

يعلن هذا الجدول بمقتضى الفقرة 2 من المادة 11 من قانون تسوية الأراضي والمياه رقم 40 لسنة 1952

اسم البلدة: عيوين

مقياس الرسم 1/1000

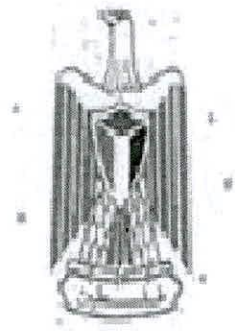
اسم المحافظة: رام الله والبيرة

رقم الحوض: 23

عدد الصفحات (8)

اسم الحوض: رووس المعاني

رقم القطعة	المساحة		رقم الهوية / المالك	الحصة	نوع الأرض	الملاحظات	القيمة	
	د	م2					د	ف
				1				
				4				
12	34	427	562496109	كاملاً	ميري وقف خليل الرحمن	أرض	275416	
13	1	616		كاملاً	ميري وقف خليل الرحمن	أرض	12928	
14	1	146		كاملاً	ميري وقف خليل الرحمن	أرض	9168	
15	1	14	562496109	كاملاً	ميري وقف خليل الرحمن	أرض	8112	
16	1	358		كاملاً	ميري وقف خليل الرحمن	أرض	10864	
17	7	104		كاملاً	ميري وقف خليل الرحمن	أرض	56832	
18	7	102		كاملاً	ميري وقف خليل الرحمن	أرض	56816	
19		915		13	ميري وقف خليل الرحمن	أرض	7320	
				13				
				13				
				13				
				13				
				11				
				11				
				11				
				11				
				11				
				11				
				120				
20	2	245		كاملاً	ميري وقف خليل الرحمن	أرض	17960	



جدول الحقوق

الأراضي المفروزة

يعلن هذا الجدول بمقتضى الفقرة 2 من المادة 11 من قانون تسوية الأراضي والمياه رقم 40 لسنة 1952

اسم البلدة: عيوين

مقياس الرسم 1/1000

اسم المحافظة: رام الله والبيرة

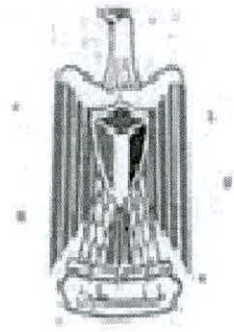
رقم الحوض: 23

عدد الصفحات (8)

اسم الحوض: رواس المعاني

رقم القطعة	المساحة		رقم الهوية / المالك	الحصة	نوع الأرض	الملاحظات	القيمة	
	د	م					د	ف
21	2	404		كاملاً	ميري وقف خليل الرحمن	أرض	19232	
22	14	890	562496109	كاملاً	ميري وقف خليل الرحمن	أرض	119120	
23	5	591		22	ميري وقف خليل الرحمن	ارض	44728	
				22				
				11				
				20				
				20				
				20				
				10				
				10				
				10				
				10				
				10				
				165				
24	2	560		كاملاً	ميري وقف خليل الرحمن	أرض	20480	
25	1	264		كاملاً	ميري وقف خليل الرحمن	أرض	10112	
26	1	193		كاملاً	ميري وقف خليل الرحمن	أرض	9544	
27	1	358		22	ميري وقف خليل الرحمن	أرض	10864	
				22				
				11				
				20				
				20				





جدول الحقوق

الأراضي المفروزة

يعلن هذا الجدول بمقتضى الفقرة 2 من المادة 11 من قانون تسوية الأراضي والمياه رقم 40 لسنة 1952

اسم البلدة: عيوين

مقياس الرسم 1/1000

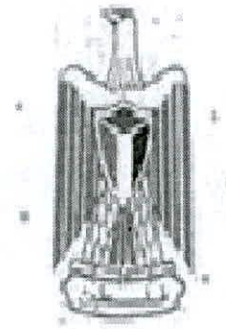
اسم المحافظة: رام الله والبيرة

رقم الحوض: 23

عدد الصفحات (8)

اسم الحوض: رويس المعاني

القيمة	الملاحظات	نوع الأرض	الحصة	رقم الهوية / المالك	أسماء أصحاب الحقوق	المساحة		رقم القطعة
						د	م	
			20		علي محمد علي الواوي			
			10		ليلي محمد علي الواوي			
			10		وجيهة محمد علي الواوي			
			10		كوثر محمد علي الواوي			
			10		وفاء محمد علي الواوي			
			10		خلود محمد علي الواوي			
			165		المجموع			
18368	أرض	ميري وقف خليل الرحمن	كاملاً		أنيس أحمد أنيس سحويل	2	296	28
27552	أرض	ميري وقف خليل الرحمن	164271		آمنة أحمد عبد الجواد عبد الله	3	444	29
			2548563		صديقة أحمد عبد الجواد عبد الله			
			24641		لوزية أحمد عبد الله محمد			
			12320		خيري سليم أحمد عبد الجواد			
			12320		علاء الدين سليم أحمد عبد الجواد			
			12320		نور الدين سليم أحمد عبد الجواد			
			12320		عز الدين سليم أحمد عبد الجواد			
			12320		خالد سليم أحمد عبد الجواد			
			12320		وفاء سليم أحمد عبد الجواد			
			20534		ياسمين سعيد ظاهر			
			35934		منتصر عبد الجواد أحمد عبد الجواد			
			35934		محمد عبد الجواد أحمد عبد الجواد			
			17967		ريما عبد الجواد أحمد عبد الجواد			
			17967		هناء عبد الجواد أحمد عبد الجواد			
			17967		انتصار عبد الجواد أحمد عبد الجواد			



جدول الحقوق

الأراضي المفروزة

يعلن هذا الجدول بمقتضى الفقرة 2 من المادة 11 من قانون تسوية الأراضي والمياه رقم 40 لسنة 1952

اسم البلدة: عيوين

مقياس الرسم 1/1000

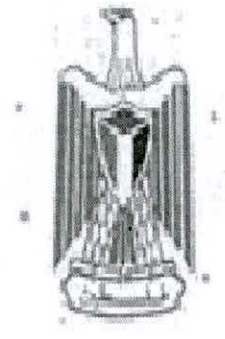
اسم المحافظة: رام الله والبيرة

رقم الحوض: 23

عدد الصفحات (8)

اسم الحوض: رووس المعاني

القيمة	الملاحظات	نوع الأرض	الحصة	رقم الهوية / المالك	أسماء أصحاب الحقوق	المساحة		رقم القطعة
						د	م	
			17967		مريم عبد الجواد أحمد عبد الجواد			
			24641		جمال عبد الرحمن أحمد عبد الجواد			
			24641		أحمد عبد الرحمن أحمد عبد الجواد			
			12320		ربحية عبد الرحمن أحمد عبد الجواد			
			12320		صفا عبد الرحمن أحمد عبد الجواد			
			12320		دلال عبد الرحمن أحمد عبد الجواد			
			12320		نجوى عبد الرحمن أحمد عبد الجواد			
			20534		فوزية أحمد عبد الله			
			26134		عبد الله جودت أحمد عبد الجواد			
			26134		عبدة جودت أحمد عبد الجواد			
			26134		عابد جودت أحمد عبد الجواد			
			13067		ناريمان جودت أحمد عبد الجواد			
			13067		إيمان جودت أحمد عبد الجواد			
			13067		أماني جودت أحمد عبد الجواد			
			13067		أمل جودت أحمد عبد الجواد			
			13067		أمية جودت أحمد عبد الجواد			
			197125		ورثة عبد الرحمن أحمد عبد الجواد			
			197125		ورثة سليم أحمد عبد الجواد			
			197125		ورثة جودت أحمد عبد الجواد			
			197125		ورثة عبد الجواد أحمد عبد الجواد			
			4026998		المجموع			
20680	أرض	ميري وقف خليل الرحمن	1880		صلاح الدين يوسف محمد سحويل	2	585	30
			1880		نايف يوسف محمد سحويل			



جدول الحقوق

الأراضي المفروزة

يعلن هذا الجدول بمقتضى الفقرة 2 من المادة 11 من قانون تسوية الأراضي والمياه رقم 40 لسنة 1952

اسم البلدة: عيوين

مقياس الرسم 1/1000

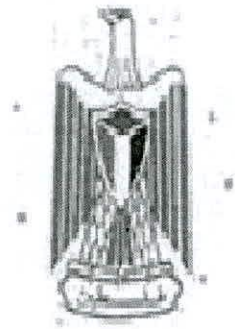
اسم المحافظة: رام الله والبيرة

رقم الحوض: 23

عدد الصفحات (8)

اسم الحوض: رووس المعاني

رقم القطعة	المساحة		رقم الهوية / المالك	الحصة	نوع الأرض	الملاحظات	القيمة	
	د	م2					د	ف
				1880				
				940				
				940				
				940				
				924				
				924				
				168				
				168				
				168				
				84				
				84				
				84				
				21				
				49				
				49				
				49				
				11232				
12616		577	1	1	ميري وقف خليل الرحمن	أرض		
				1				
				2				
28376		547	3	كاملاً	ميري وقف خليل الرحمن	أرض		
12824		603	1	كاملاً	ميري وقف خليل الرحمن	أرض		
13728		716	1	كاملاً	ميري وقف خليل الرحمن	أرض		



جدول الحقوق

الأراضي المفروزة

يعلن هذا الجدول بمقتضى الفقرة 2 من المادة 11 من قانون تسوية الأراضي والمياه رقم 40 لسنة 1952

اسم البلدة: عيوين

مقياس الرسم 1/1000

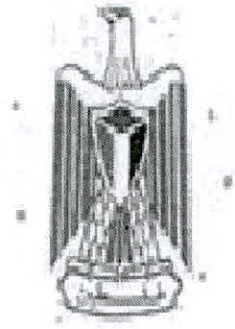
اسم المحافظة: رام الله والبيرة

رقم الحوض: 23

عدد الصفحات (8)

اسم الحوض: رواس المعاني

القيمة	الملاحظات	نوع الأرض	الحصة	رقم الهوية / المالك	أسماء أصحاب الحقوق	المساحة		رقم القطعة
						د	م	
5360	أرض	ميري وقف خليل الرحمن	كاملاً		ورثة صباح محمد حسن عبد الله	670		35
5360	أرض	ميري وقف خليل الرحمن	كاملاً		شريفة كامل محمد حسن عبد الله	670		36
11904	أرض	ميري وقف خليل الرحمن	كاملاً		ورثة محمود محمد حسن عبد الله	1	488	37
12824	أرض	ميري وقف خليل الرحمن	كاملاً		ورثة عبد القادر يوسف حسن عبد الله	1	603	38
6416	أرض	ميري وقف خليل الرحمن	كاملاً		ورثة عائشة يوسف حسن عبد الله		802	39
25784	أرض	ميري وقف خليل الرحمن	كاملاً		رماح حسن عبد العزيز سحويل	3	223	40
25784	أرض	ميري وقف خليل الرحمن	كاملاً		بسام حسن عبد العزيز سحويل	3	223	41
12896	أرض	ميري وقف خليل الرحمن	كاملاً		كوكب حسن عبد العزيز سحويل	1	612	42
12616	أرض	ميري وقف خليل الرحمن	كاملاً		عابد جودت أحمد محمد	1	577	43
12616	أرض	ميري وقف خليل الرحمن	كاملاً		محمد يوسف محمد العصبان	1	577	44
12536	أرض	ميري وقف خليل الرحمن	1		صبحي عبد الكريم محمد محمد	1	567	45
			1		هشام يوسف محمد سحويل			
			2		المجموع			
12608	أرض	ميري وقف خليل الرحمن	1		محمد عبد الله العبد محمد	1	576	46
			1		أحمد عبده أحمد محمد			
			2		المجموع			
12640	أرض	ميري وقف خليل الرحمن	كاملاً		محمد يوسف محمد سحويل	1	580	47
11080	أرض	ميري وقف خليل الرحمن	كاملاً		صليبا فرح صليبا صايح	1	385	48
23120	أرض	ميري وقف خليل الرحمن	11956		خليل أحمد خليل سحويل	2	890	49
			11956		محمود أحمد خليل سحويل			
			11956		عبد السلام أحمد خليل سحويل			
			11956		إبراهيم أحمد خليل سحويل			
			10094		جميلة أحمد خليل سحويل			



جدول الحقوق

الأراضي المفروزة

يعلن هذا الجدول بمقتضى الفقرة 2 من المادة 11 من قانون تسوية الأراضي والمياه رقم 40 لسنة 1952

اسم البلدة: عيوين

مقياس الرسم 1/1000

اسم المحافظة: رام الله والبييرة


رقم الحوض: 23

عدد الصفحات (8)

اسم الحوض: رووس المعاني

القيمة	الملاحظات	نوع الأرض	الحصة	رقم الهوية / المالك	أسماء أصحاب الحقوق	المساحة		رقم القطعة
						د	م	
			10094		مريم أحمد خليل سحويل			
			10094		زينب أحمد خليل سحويل			
			10094		رابعة أحمد خليل سحويل			
			1029		دلال عبد الحافظ عبد الله سحويل			
			2730		فراس موسى أحمد سحويل			
			2730		محمود موسى أحمد سحويل			
			1365		منى موسى أحمد سحويل			
			1365		إسراء موسى أحمد سحويل			
			1365		مروة موسى أحمد سحويل			
			98784		المجموع			

انتهى الحوض



القاضي/ موسى شكارنة
رئيس هيئة تسوية الأراضي والمياه