



جدول الحقوق

الأراضي المفروزة

يعلن هذا الجدول بمقتضى الفقرة 2 من المادة 11 من قانون تسوية الأراضي والمياه رقم 40 لسنة 1952

اسم البلدة: عبوين

مقياس الرسم 1/1000

اسم المحافظة: رام الله والبيرة

رقم الحوض: 37

عدد الصفحات ( 11 )

اسم الحوض: ظهر أبو سيف وعين القصير

رقم القطعة	المساحة		اسماء أصحاب الحقوق	رقم الهوية / المالك	الحصة	نوع الأرض	الملاحظات	القيمة	
	د	م						د	ف
1	34		خزينة دولة فلسطين		كاملاً	ميري وقف خليل الرحمن	أرض ضمنها عين ماء / لها حق مرور عرض 3 متر من قطعة 41	810	
2	30		خزينة دولة فلسطين		كاملاً	ميري وقف خليل الرحمن	أرض / يوجد بها عين ماء	900	
3	910	1	كاظم إسماعيل حسين حرب		كاملاً	ميري وقف خليل الرحمن	أرض	19100	
4	640		نادية سعيد موسى حمد		كاملاً	ميري وقف خليل الرحمن	أرض	6400	
5	860		محمد علي عبد الله أبو فضة		110	ميري وقف خليل الرحمن	أرض	8600	
			روحي عبد القادر يوسف حسن		511				
			فخري سالم مصطفى سالم		284				
			المجموع		905				
6	470		ناظم إسماعيل حسين حرب		كاملاً	ميري وقف خليل الرحمن	أرض	4700	
7	406		ناظم إسماعيل حسين حرب		168	ميري وقف خليل الرحمن	أرض	4060	
			طه أحمد محمد مزاحم		172				
			المجموع		340				
8	615		وفيق عودة عبد الغني علاوي		763	ميري وقف خليل الرحمن	أرض	6150	
			راند حرب حسين الطير		56				
			ناهض حرب حسين الطير		56				
			فادي حرب حسين الطير		56				
			المجموع		931				
9	504		محمد يوسف محمد سحويل		كاملاً	ميري وقف خليل الرحمن	أرض	5040	
10	508		محمود حسن حسين العنطة		335	ميري وقف خليل الرحمن	أرض	5080	
			روحي عبد القادر يوسف حسن		215				
			المجموع		550				
11	215		ورثة محمد محمود حمودة الخطيب		172	ميري وقف خليل الرحمن	أرض	2150	
			معن طه أحمد مزاحم		111				
			المجموع		283				
12	96	1	ورثة مسعود سالم مصطفى سالم		104	ميري وقف خليل الرحمن	أرض	10960	
			فاطمة عبد الله محمد سحويل		149				
			خزينة دولة فلسطين		189				
			محمد يوسف محمد سحويل		163				
			عباس عبد الله محمد مزاحم		323				
			المجموع		928				
13	898		دينا هيثم صلاح الحموري		1	ميري وقف خليل الرحمن	أرض	8980	
			مجد هيثم صلاح حموري		1				
			المجموع		2				
14	883		طالب لطفي محمد "حج محمد"		كاملاً	ميري وقف خليل الرحمن	أرض	8830	



أ.محمد شراكة  
رئيس هيئة تسوية الأراضي والمياه



جدول الحقوق

الأراضي المفروزة

يعلن هذا الجدول بمقتضى الفقرة 2 من المادة 11 من قانون تسوية الأراضي والمياه رقم 40 لسنة 1952

اسم البلدة: عيوين

مقياس الرسم 1/1000

اسم المحافظة: رام الله والبييرة

رقم الحوض: 37

عدد الصفحات ( 11 )

اسم الحوض: ظهر أبو سيف وعين القصير

رقم القطعة	المساحة		رقم الهوية / المالك	الحصة	نوع الأرض	الملاحظات	القيمة	
	د	م					د	ف
15	734	3		3380	ميري وقف خليل الرحمن	أرض	37340	
				396				
				84				
				115				
				3975				
16	679	1		2002	ميري وقف خليل الرحمن	أرض/حجز مبلغ 980 دينار أردني ل روجي عبد القادر يوسف حسن	16790	
				114				
				2116				
17	578			كاملاً	ميري وقف خليل الرحمن	أرض	5780	
18	95	2		1696	ميري وقف خليل الرحمن	أرض	20950	
				160				
				94				
				213				
				2163				
19	99	3		1427	ميري وقف خليل الرحمن	أرض/حجز مبلغ 2630 دينار ل لميه محمد أحمد العرامين	30990	
				2000		حجز مبلغ 930 دينار ل محمد محمود أحمد بركات		
				3427				
20	888			57	ميري وقف خليل الرحمن	أرض/حجز مبلغ 2080 دينار ل خزينة دولة فلسطين	8880	
				57				
				57				
				334				
				505				
21	954			1	ميري وقف خليل الرحمن	أرض	9540	
				1				
				2				
22	391			كاملاً	ميري وقف خليل الرحمن	أرض	3910	
23	620			1	ميري وقف خليل الرحمن	أرض	6200	
				1				
				2				
24	0	4		3568	ميري وقف خليل الرحمن	أرض/حجز مبلغ 1200 دينار ل ورثة محمد أحمد الأعرج	40000	
				322		حجز مبلغ 640 دينار ل يوسف محمود يوسف حمد		
				322				
				4212				
25	636			كاملاً	ميري وقف خليل الرحمن	أرض	6360	



أ. محمد شراكة  
رئيس هيئة تسوية الأراضي والمياه



جدول الحقوق

الأراضي المفروزة

يعلن هذا الجدول بمقتضى الفقرة 2 من المادة 11 من قانون تسوية الأراضي والمياه رقم 40 لسنة 1952

اسم البلدة: عبوين

مقياس الرسم 1/1000


اسم المحافظة: رام الله والبيرة

رقم الحوض: 37

عدد الصفحات ( 11 )

اسم الحوض: ظهر أبو سيف وعين القصير

رقم القطعة	المساحة		رقم الهوية / المالك	الحصّة	نوع الأرض	الملاحظات	القيمة	
	د	م					د	ف
26	3	49		2897	ميري وقف خليل الرحمن	أرض/ لها حق مرور عرض 3 متر من القطعة 36		30490
				133				
				133				
				133				
				80				
				3376				
27	574			1	ميري وقف خليل الرحمن	أرض		5740
				1				
				2				
28	2	523		2178	ميري وقف خليل الرحمن	أرض		25230
				209				
				177				
				175				
				2739				
29	1	398		كاملاً	ميري وقف خليل الرحمن	أرض		13890
30		828		كاملاً	ميري وقف خليل الرحمن	أرض/حجز مبلغ 1430 دينار ل ورثة سالم مصطفى حسين سالم حجز مبلغ 1020 دينار ل ورثة مسعود سالم مصطفى سالم		8280
31	1	320		كاملاً	ميري وقف خليل الرحمن	أرض		13200
32	2	205		265	ميري وقف خليل الرحمن	أرض		22050
				265				
				265				
				265				
				265				
				265				
				265				
				306				
				275				
				2171				
33	1	610		1	ميري وقف خليل الرحمن	أرض		16100
				1				
				2				
34		679		كاملاً	ميري وقف خليل الرحمن	أرض		13580
35		981		كاملاً	ميري وقف خليل الرحمن	أرض		9810
36	6	803		كاملاً	ميري وقف خليل الرحمن	أرض/عليها حق مرور عرض 3 متر للقطعة 26		136060
37	1	175		كاملاً	ميري وقف خليل الرحمن	أرض		23500



أ.محمد شراكة  
رئيس هيئة تسوية الأراضي والمياه



جدول الحقوق

الأراضي المفروزة

يعلن هذا الجدول بمقتضى الفقرة 2 من المادة 11 من قانون تسوية الأراضي والمياه رقم 40 لسنة 1952

اسم البلدة: عيوين

مقياس الرسم 1/1000

اسم المحافظة: رام الله والبيرة

رقم الحوض: 37

عدد الصفحات ( 11 )

اسم الحوض: ظهر أبو سيف وعين القصير

رقم القطعة	المساحة		رقم الهوية / المالك	الحصة	نوع الأرض	الملاحظات	القيمة	
	د	م					د	ف
38	406			كاملاً	ميري وقف خليل الرحمن	أرض	8120	
39	836			209	ميري وقف خليل الرحمن	أرض	16720	
				728				
				937				
40	308			كاملاً	ميري وقف خليل الرحمن	أرض	6160	
41	785			كاملاً	ميري وقف خليل الرحمن	أرض/عليها حق مرور عرض 3 متر للقطعة 1	15700	
42	758			كاملاً	ميري وقف خليل الرحمن	أرض	15160	
43	647			563	ميري وقف خليل الرحمن	أرض	12940	
				100				
				663				
44	329			كاملاً	ميري وقف خليل الرحمن	أرض	6580	
45	602			كاملاً	ميري وقف خليل الرحمن	أرض	18060	
46	276	1		كاملاً	ميري وقف خليل الرحمن	أرض	25520	
47	353	3		كاملاً	ميري وقف خليل الرحمن	أرض	67060	
48	695	2		كاملاً	ميري وقف خليل الرحمن	أرض	53900	
49	731	3		كاملاً	ميري وقف خليل الرحمن	أرض	74620	
50	936			177	ميري وقف خليل الرحمن	أرض	9360	
				167				
				655				
				999				
51	47	1		كاملاً	ميري وقف خليل الرحمن	أرض	10470	
52	114	3		2729	ميري وقف خليل الرحمن	أرض	31140	
				241				
				260				
				180				
				3410				
53	225	1		2	ميري وقف خليل الرحمن	أرض	12250	
				2				
				2				
				2				
				2				
				2				
				1				
				1				



أ.محمد شراكة  
رئيس هيئة تسوية الأراضي والمياه



جدول الحقوق

الأراضي المفروزة

يعلن هذا الجدول بمقتضى الفقرة 2 من المادة 11 من قانون تسوية الأراضي والمياه رقم 40 لسنة 1952

اسم البلدة: عيوين

مقياس الرسم 1/1000


اسم المحافظة: رام الله والبيرة

رقم الحوض: 37

عدد الصفحات ( 11 )

اسم الحوض: ظهر أبو سيف وعين القصير

رقم القطعة	المساحة		اسماء أصحاب الحقوق	رقم الهوية / المالك	الحصة	نوع الأرض	الملاحظات	القيمة	
	د	م						د	ف
			المجموع		14				
54	830		عايد ذيب محمود حمد		كاملاً	ميري وقف خليل الرحمن	أرض	8300	
55	411		هشام محمد محمود سحويل		كاملاً	ميري وقف خليل الرحمن	أرض	4110	
56	14	1	محمود ذيب محمود حمد		كاملاً	ميري وقف خليل الرحمن	أرض	10140	
57	352	1	وجيه سعيد موسى عبد الله		كاملاً	ميري وقف خليل الرحمن	أرض	13520	
58	753	3	مطيع عبد القادر العبد قطوم		3886	ميري وقف خليل الرحمن	أرض	37530	
			محمود ذيب محمود حمد		335				
			المجموع		4221				
59	644		هشام محمد محمود سحويل		كاملاً	ميري وقف خليل الرحمن	أرض	6440	
60	963		عايد ذيب محمود حمد		كاملاً	ميري وقف خليل الرحمن	أرض	9630	
61	572		ورثة أحمد عبد الجواد أسعد		كاملاً	ميري وقف خليل الرحمن	أرض	5720	
62	582		عبد الله أحمد عبد الله عثمان		كاملاً	ميري وقف خليل الرحمن	أرض	5820	
63	681		علاء الدين محمد أحمد أبو عين		كاملاً	ميري وقف خليل الرحمن	أرض	13620	
64	435	2	ورثة شريف موسى أحمد سحويل		كاملاً	ميري وقف خليل الرحمن	أرض	48700	
65	36	10	ورثة شريف موسى أحمد سحويل		كاملاً	ميري وقف خليل الرحمن	أرض	200720	
66	992		اسعيد جمعة عوض شلبي		1	ميري وقف خليل الرحمن	أرض	46620	
			جهاد جمعة عوض شلبي		1				
			المجموع		2				
67	291	1	علي صلاح عبد عاروري		1	ميري وقف خليل الرحمن	أرض	12910	
			نبيل صلاح عبد عاروري		1				
			علاء سيف جميل حمد		1				
			المجموع		3				
68	158	2	ورثة شريف موسى أحمد سحويل		كاملاً	ميري وقف خليل الرحمن	أرض	21590	
69	417	1	"محمد شوقي" سعيد موسى سحويل		كاملاً	ميري وقف خليل الرحمن	أرض	14170	
70	84	1	مريم سعيد موسى الصهيوني		كاملاً	ميري وقف خليل الرحمن	أرض	10840	
71	941		إقبال سعيد موسى عاروري		كاملاً	ميري وقف خليل الرحمن	أرض	9410	
72	13	1	ورثة شريف موسى أحمد سحويل		كاملاً	ميري وقف خليل الرحمن	أرض	10130	
73	433		أحمد عمر محمد أبو رميلة		كاملاً	ميري وقف خليل الرحمن	أرض	8660	
74	502		ورثة شريف موسى أحمد سحويل		300	ميري وقف خليل الرحمن	أرض	10040	
			محمد يوسف محمد سحويل		263				
			المجموع		563				
75	111	9	ورثة شريف موسى أحمد سحويل		كاملاً	ميري وقف خليل الرحمن	أرض	182220	
76	501		ورثة أمين موسى أحمد سحويل		286	ميري وقف خليل الرحمن	أرض	10020	
			محمد شوقي سعيد موسى سحويل		191				



أ. محمد شراكة  
رئيس هيئة تسوية الأراضي والمياه



جدول الحقوق  
الأراضي المفروزة


يعلن هذا الجدول بمقتضى الفقرة 2 من المادة 11 من قانون تسوية الأراضي والمياه رقم 40 لسنة 1952

اسم البلدة: عيوين  
رقم الحوض: 37

مقياس الرسم 1/1000  
عدد الصفحات (11)

اسم المحافظة: رام الله والبييرة  
اسم الحوض: ظهر أبو سيف وعين القصير

رقم القطعة	المساحة		رقم الهوية / المالك	الحصة	نوع الأرض	الملاحظات	القيمة	
	د	م					د	ف
				477				
77	356			كاملاً	ميري وقف خليل الرحمن	أرض	7120	
78	945			كاملاً	ميري وقف خليل الرحمن	أرض	18700	
79	846			868	ميري وقف خليل الرحمن	أرض	15880	
				165				
				1033				
80	344	3		13	ميري وقف خليل الرحمن	أرض/حجز مبلغ 1940 دينار ل خزينة دولة فلسطين	66880	
				13				
				13				
				13				
				13				
				11				
				11				
				11				
				11				
				11				
				120				
81	117	1		كاملاً	ميري وقف خليل الرحمن	أرض	22340	
82	351	1		كاملاً	ميري وقف خليل الرحمن	أرض	27020	
83	558			كاملاً	ميري وقف خليل الرحمن	أرض/حجز مبلغ 1500 دينار ل خزينة دولة فلسطين	11160	
84	927			351	ميري وقف خليل الرحمن	أرض	18540	
				643				
				994				
85	556	3		1	ميري وقف خليل الرحمن	أرض/عليها حق مرور عرض 3 متر للقطعة 145	71120	
				1				
				2				
86	710			266	ميري وقف خليل الرحمن	أرض	14200	
				167				
				460				
				893				
87	767			كاملاً	ميري وقف خليل الرحمن	أرض	15340	
88	513	3		كاملاً	ميري وقف خليل الرحمن	أرض	70260	
89	595			كاملاً	ميري وقف خليل الرحمن	أرض	11900	
90	565	1		1188	ميري وقف خليل الرحمن	أرض	31300	



رئيس هيئة تسوية الأراضي والمياه  
محمد شراكة



جدول الحقوق

الأراضي المفروزة

يعلن هذا الجدول بمقتضى الفقرة 2 من المادة 11 من قانون تسوية الأراضي والمياه رقم 40 لسنة 1952

اسم البلدة: عيوين

مقياس الرسم 1/1000

اسم المحافظة: رام الله والبيرة

رقم الحوض: 37

عدد الصفحات ( 11 )

اسم الحوض: ظهر أبو سيف وعين القصير

رقم القطعة	المساحة		رقم الهوية / المالك	الحصصة	نوع الأرض	الملاحظات	القيمة	
	د	م2					د	ف
				377				
				1565				
91	80	1		كاملاً	ميري وقف خليل الرحمن	أرض	21600	
92	21	1		كاملاً	ميري وقف خليل الرحمن	أرض	20420	
93	560			كاملاً	ميري وقف خليل الرحمن	أرض	11200	
94	409			كاملاً	ميري وقف خليل الرحمن	أرض	8220	
95	315			كاملاً	ميري وقف خليل الرحمن	أرض	6300	
96	879	1		1	ميري وقف خليل الرحمن	أرض	37580	
				1				
				2				
97	919			1	ميري وقف خليل الرحمن	أرض	18380	
				1				
				2				
98	230	1		كاملاً	ميري وقف خليل الرحمن	حجز مبلغ 3100 دينار ل باسم محمد أحمد مزاحم	24600	
99	789			432	ميري وقف خليل الرحمن	حجز مبلغ 2660 دينار ل خزينة دولة فلسطين	15780	
				120				
				552				
100	94	3		كاملاً	ميري وقف خليل الرحمن	أرض	61880	
101	532			232	ميري وقف خليل الرحمن	أرض	10640	
				645				
				877				
102	113	1		246	ميري وقف خليل الرحمن	أرض	22260	
				1025				
				1271				
103	920			كاملاً	ميري وقف خليل الرحمن	أرض	18400	
104	866			كاملاً	ميري وقف خليل الرحمن	أرض	17320	
105	886	2		1	ميري وقف خليل الرحمن	أرض	57762	
				1				
				2				
106	506	2		كاملاً	ميري وقف خليل الرحمن	أرض	50120	
107	515			كاملاً	ميري وقف خليل الرحمن	أرض	10300	
108	438	1		300	ميري وقف خليل الرحمن	أرض	29660	
				1166				
				1466				



رئيس هيئة تسوية الأراضي والمياه  
أ. محمد شراكة



جدول الحقوق

الأراضي المفروزة

يعلن هذا الجدول بمقتضى الفقرة 2 من المادة 11 من قانون تسوية الأراضي والمياه رقم 40 لسنة 1952

اسم البلدة: عبوين

مقياس الرسم 1/1000

اسم المحافظة: رام الله والبيرة

رقم الحوض: 37

عدد الصفحات ( 11 )

اسم الحوض: ظهر أبو سيف وعين القصير

رقم القطعة	المساحة		رقم الهوية / المالك	الحصة	نوع الأرض	الملاحظات	القيمة	
	د	م					د	ف
109	174	3		كاملاً	ميري وقف خليل الرحمن	أرض/لها حق مرور عرض 3 متر من قطعة 110	63480	
110	244	1		1333	ميري وقف خليل الرحمن	أرض/عليها حق مرور عرض 3 متر للقطعة 109	24880	
				220				
				1553				
111	434			كاملاً	ميري وقف خليل الرحمن	أرض	8680	
112	882	1		كاملاً	ميري وقف خليل الرحمن	أرض	37640	
113	951			كاملاً	وقف صحيح	أرض	19020	
114	292	1		كاملاً	ميري وقف خليل الرحمن	أرض	38760	
115	873			كاملاً	ميري وقف خليل الرحمن	أرض	17460	
116	797			كاملاً	ميري وقف خليل الرحمن	أرض/حجز مبلغ 5140 لصالح خزينة دولة فلسطين	15940	
117	662			1	ميري وقف خليل الرحمن	أرض	13240	
				1				
				2				
118	806			1	ميري وقف خليل الرحمن	أرض	16120	
				1				
				2				
119	176	15		كاملاً	وقف صحيح	أرض	443400	
120	657			كاملاً	ميري وقف خليل الرحمن	أرض	13140	
121	927	1		كاملاً	ميري وقف خليل الرحمن	أرض	38540	
122	236	4		كاملاً	ميري وقف خليل الرحمن	أرض	84720	
123	116	2		كاملاً	ميري وقف خليل الرحمن	أرض	42320	
124	221	1		كاملاً	ميري وقف خليل الرحمن	أرض	24420	
125	521			كاملاً	ميري وقف خليل الرحمن	أرض	10420	
126	488	1		كاملاً	ميري وقف خليل الرحمن	أرض	29760	
127	982			كاملاً	ميري وقف خليل الرحمن	أرض	19640	
128	528			كاملاً	ميري وقف خليل الرحمن	أرض	10560	
129	393			كاملاً	ميري وقف خليل الرحمن	أرض	7860	
130	615			كاملاً	ميري وقف خليل الرحمن	أرض	12300	
131	781			240	ميري وقف خليل الرحمن	أرض	15650	
				829				
				1069				
132	508			كاملاً	ميري وقف خليل الرحمن	أرض	10160	
133	926			كاملاً	ميري وقف خليل الرحمن	أرض	18520	
134	217	1		كاملاً	ميري وقف خليل الرحمن	أرض	24340	



أ.محمد شراكة  
رئيس هيئة تسوية الأراضي والمياه





جدول الحقوق

الأراضي المفروزة

يعلن هذا الجدول بمقتضى الفقرة 2 من المادة 11 من قانون تسوية الأراضي والمياه رقم 40 لسنة 1952

اسم البلدة: عيوين

مقياس الرسم 1/1000

اسم المحافظة: رام الله والبيرة

رقم الحوض: 37

عدد الصفحات ( 11 )

اسم الحوض: ظهر أبو سيف وعين القصير

رقم القطعة	المساحة		رقم الهوية / المالك	الحصة	نوع الأرض	الملاحظات	القيمة	
	د	م					د	ف
135	4	989		كاملاً	وقف صحيح	أرض ضمنها مقبرة		99780
136		424		كاملاً	ميري وقف خليل الرحمن	أرض		8460
137	6	967		كاملاً	ميري وقف خليل الرحمن	أرض/ حجز مبلغ 2370 دينار لورثة محمد العبد المصري		139340
138		826		كاملاً	ميري وقف خليل الرحمن	أرض		16520
139		610		كاملاً	ميري وقف خليل الرحمن	أرض		12200
140		610		كاملاً	ميري وقف خليل الرحمن	أرض		12200
141		305		كاملاً	ميري وقف خليل الرحمن	أرض		6100
142		422		280	ميري وقف خليل الرحمن	أرض		8440
				187				
				467				
143		388		88	ميري وقف خليل الرحمن	أرض		3880
				134				
				137				
				359				
144		385		كاملاً	ميري وقف خليل الرحمن	أرض		7700
145		507		كاملاً	ميري وقف خليل الرحمن	أرض/ لها حق مرور عرض 3 متر من قطعة 85		10140
146		552		كاملاً	ميري وقف خليل الرحمن	أرض		11040
147		500		كاملاً	ميري وقف خليل الرحمن	أرض		10000
148		500		كاملاً	ميري وقف خليل الرحمن	أرض		10000
149		500		كاملاً	ميري وقف خليل الرحمن	أرض		10000
150		501		كاملاً	ميري وقف خليل الرحمن	أرض		10000
151		511		كاملاً	ميري وقف خليل الرحمن	أرض		10220
152		420		كاملاً	ميري وقف خليل الرحمن	أرض		8400
153		454		كاملاً	ميري وقف خليل الرحمن	أرض		9080
154	3	991		4056	ميري وقف خليل الرحمن	أرض		79820
				368				
				4424				
155		500		كاملاً	ميري وقف خليل الرحمن	أرض		10000
156		500		كاملاً	ميري وقف خليل الرحمن	أرض		10000
157		500		كاملاً	ميري وقف خليل الرحمن	أرض		10000
158		500		كاملاً	ميري وقف خليل الرحمن	أرض		10000
159		500		كاملاً	ميري وقف خليل الرحمن	أرض		10000
160		686		كاملاً	ميري وقف خليل الرحمن	أرض		13720
161		500		كاملاً	ميري وقف خليل الرحمن	أرض		10000

رئيس هيئة تسوية الأراضي والمياه  
محمد شراكة



جدول الحقوق

الأراضي المفروزة

يعلن هذا الجدول بمقتضى الفقرة 2 من المادة 11 من قانون تسوية الأراضي والمياه رقم 40 لسنة 1952

اسم البلدة: عيوبين

مقياس الرسم 1/1000

اسم المحافظة: رام الله والبييرة

رقم الحوض: 37

عدد الصفحات ( 11 )

اسم الحوض: ظهر أبو سيف وعين القصير

رقم القطعة	المساحة		اسماء أصحاب الحقوق	رقم الهوية / المالك	الحصة	نوع الأرض	الملاحظات	القيمة	
	د	م						د	ف
162	500		علاء الدين محمد أحمد أبو عين		كاملاً	ميري وقف خليل الرحمن	أرض	10000	
163	500		علاء الدين محمد أحمد أبو عين		كاملاً	ميري وقف خليل الرحمن	أرض	10000	
164	555		علاء الدين محمد أحمد أبو عين		كاملاً	ميري وقف خليل الرحمن	أرض	11100	
165	590		علاء الدين محمد أحمد أبو عين		كاملاً	ميري وقف خليل الرحمن	أرض	11800	
166	563		علاء الدين محمد أحمد أبو عين		كاملاً	ميري وقف خليل الرحمن	أرض	11260	
167	514		علاء الدين محمد أحمد أبو عين		كاملاً	ميري وقف خليل الرحمن	أرض	10280	
168	549		علاء الدين محمد أحمد أبو عين		كاملاً	ميري وقف خليل الرحمن	أرض	10000	
169	500		علاء الدين محمد أحمد أبو عين		كاملاً	ميري وقف خليل الرحمن	أرض	10000	
170	500		علاء الدين محمد أحمد أبو عين		كاملاً	ميري وقف خليل الرحمن	أرض	10000	
171	500		علاء الدين محمد أحمد أبو عين		كاملاً	ميري وقف خليل الرحمن	أرض	10000	
172	500		علاء الدين محمد أحمد أبو عين		كاملاً	ميري وقف خليل الرحمن	أرض	10000	
173	463		علاء الدين محمد أحمد أبو عين		كاملاً	ميري وقف خليل الرحمن	أرض	9260	
174	500		علاء الدين محمد أحمد أبو عين		كاملاً	ميري وقف خليل الرحمن	أرض	10000	
175	500		علاء الدين محمد أحمد أبو عين		كاملاً	ميري وقف خليل الرحمن	أرض	10000	
176	499		علاء الدين محمد أحمد أبو عين		كاملاً	ميري وقف خليل الرحمن	أرض	9980	
177	474		علاء الدين محمد أحمد أبو عين		كاملاً	ميري وقف خليل الرحمن	أرض	9480	
178	624		علاء الدين محمد أحمد أبو عين		كاملاً	ميري وقف خليل الرحمن	أرض	12480	
179	625		علاء الدين محمد أحمد أبو عين		كاملاً	ميري وقف خليل الرحمن	أرض	12500	
180	500		علاء الدين محمد أحمد أبو عين		كاملاً	ميري وقف خليل الرحمن	أرض	10000	
181	500		علاء الدين محمد أحمد أبو عين		كاملاً	ميري وقف خليل الرحمن	أرض	10000	
182	534		علاء الدين محمد أحمد أبو عين		كاملاً	ميري وقف خليل الرحمن	أرض	10680	
183	563		علاء الدين محمد أحمد أبو عين		كاملاً	ميري وقف خليل الرحمن	أرض	11260	
184	500		علاء الدين محمد أحمد أبو عين		كاملاً	ميري وقف خليل الرحمن	أرض	10000	
185	530		علاء الدين محمد أحمد أبو عين		كاملاً	ميري وقف خليل الرحمن	أرض	10600	
186	500		علاء الدين محمد أحمد أبو عين		كاملاً	ميري وقف خليل الرحمن	أرض	10000	
187	500		علاء الدين محمد أحمد أبو عين		كاملاً	ميري وقف خليل الرحمن	أرض	10000	
188	500		علاء الدين محمد أحمد أبو عين		كاملاً	ميري وقف خليل الرحمن	أرض	10000	
189	500		علاء الدين محمد أحمد أبو عين		كاملاً	ميري وقف خليل الرحمن	أرض	10000	
190	420		علاء الدين محمد أحمد أبو عين		كاملاً	ميري وقف خليل الرحمن	أرض	8400	
191	499		علاء الدين محمد أحمد أبو عين		كاملاً	ميري وقف خليل الرحمن	أرض	9980	
192	500		علاء الدين محمد أحمد أبو عين		كاملاً	ميري وقف خليل الرحمن	أرض	10000	
193	500		علاء الدين محمد أحمد أبو عين		كاملاً	ميري وقف خليل الرحمن	أرض	10000	
194	440		علاء الدين محمد أحمد أبو عين		كاملاً	ميري وقف خليل الرحمن	أرض	8800	
195	627		عائدة خليل إبراهيم الشاويش		كاملاً	ميري وقف خليل الرحمن	أرض	12540	



أ.محمد شراكة  
رئيس هيئة تسوية الأراضي والمياه



جدول الحقوق

الأراضي المفروزة

يعلن هذا الجدول بمقتضى الفقرة 2 من المادة 11 من قانون تسوية الأراضي والمياه رقم 40 لسنة 1952

اسم البلدة: عبوين

مقياس الرسم 1/1000

اسم المحافظة: رام الله والبييرة

رقم الحوض: 37

عدد الصفحات ( 11 )

اسم الحوض: ظهر أبو سيف وعين القصير

القيمة	الملاحظات	نوع الأرض	الحصة	رقم الهوية / المالك	أسماء أصحاب الحقوق	المساحة		رقم القطعة
						د	م2	
8240	أرض	ميري وقف خليل الرحمن	كاملاً		أنيس أحمد أنيس سحويل		412	196
24120	أرض	ميري وقف خليل الرحمن	1		اسعيد جمعة عوض شلبي	1	206	197
			1		جهاد جمعة عوض شلبي			
			2		المجموع			
19340	أرض	ميري وقف خليل الرحمن	1		اسعيد جمعة عوض شلبي		967	198
			1		جهاد جمعة عوض شلبي			
			2		المجموع			
30620	أرض	ميري وقف خليل الرحمن	1		اسعيد جمعة عوض شلبي	1	531	199
			1		جهاد جمعة عوض شلبي			
			2		المجموع			

انتهى الحوض