




جدول الحقوق
الأراضي المفروزة

يعلن هذا الجدول بمقتضى الفقرة 2 من المادة 11 من قانون تسوية الأراضي والمياه رقم 40 لسنة 1952
اسم المحافظة: رام الله والبييرة
اسم البلدة : المزرعة القبلية
مقياس الرسم: 1/1000
عدد الصفحات: (15)
اسم الحوض: حيلة الصف
رقم الحوض: (21)

رقم القطعة	المساحة		اسماء اصحاب الحقوق	رقم الهوية /	الحصة	نوع الارض	الملاحظات	القيمة	
	د	م2		المالك				د	ف
1	916		أحمد محمود حمد حسين		880	ميري	أرض	916	
			فؤاد محمود حمد حسين		880				
			عبد الفتاح محمود حمد حسين		880				
			حمد محمود حمد حسين		880				
			فاطمة محمود حمد عبوره	957642622	440				
			هنية عبد الرحمن أحمد شقير		110				
			محمود محمد محمود حسين		154				
			ايد محمد محمود حسين		154				
			ابراهيم محمد محمود حسين		154				
			صلاح محمد محمود حسين		154				
			سحر محمد محمود حسين		77				
			امل محمد محمود حسين		77				
			عبد الكريم موسى عبد شريتح	957642812	110				
			ماجد عبد الكريم موسى شريتح	957642838	60				
			موسى عبد الكريم موسى شريتح	957642846	60				
			محمود عبد الكريم موسى شريتح	938380839	60				
			محمد عبد الكريم موسى شريتح	900401183	60				
			ماجده عبد الكريم موسى شريتح	957642853	30				
			فريال عبد الكريم موسى شريتح	900401191	30				
			فاطمة عبد الكريم موسى ابو ليلي	906367776	30				
			المجموع		5280				
2	213	1	محمد أحمد جودت شريتح	901185066	كاملا	ميري	أرض	1213	
3	873	1	موسى عثمان علي اللدادوه		كاملا	ميري	أرض	1873	
4	371		موسى عثمان علي اللدادوه		كاملا	ميري	أرض	371	
5	623		ورثة محمد سليمان محمد ابو قرع		كاملا	ميري	أرض	623	
6	352		موسى عثمان علي اللدادوه		كاملا	ميري	أرض	352	
7	611	7	فايز محمد حسن ابو قرع	988360558	17472	ميري	أرض	7611	
			عبد الله محمد حسن ابو قرع		17472				
			يوسف محمد حسن ابو قرع		17472				
			حسين محمد حسن الحريم		17472				
			مهديه محمد حسن ابو قرع	988360541	14820				
			سعيد يوسف محمود		3042				
			عماد الدين سعيد يوسف يوسف		1183				



جدول الحقوق
الأراضي المفروزة

يعلن هذا الجدول بمقتضى الفقرة 2 من المادة 11 من قانون تسوية الأراضي والمياه رقم 40 لسنة 1952
اسم المحافظة: رام الله والبيرة
مقياس الرسم: 1/1000
اسم البلدة : المزرعة القبيلية
عدد الصفحات: (15)
رقم الحوض: (21)
اسم الحوض: حيلة الصف

القيمة		الملاحظات	نوع الارض	الحصة	رقم الهوية / المالك	اسماء اصحاب الحقوق	المساحة		رقم القطعة
د	ف						د	م2	
				1183		زياد سعيد يوسف يوسف			
				1183		جهاد سعيد يوسف يوسف			
				1183		محمد سعيد يوسف يوسف			
				1183		راند سعيد يوسف يوسف			
				1183		محمود سعيد يوسف يوسف			
				2184		لطفيہ رزق حمدان			
				2184		صبحيه خالد محمود ابو قرع			
				2352	926209370	علاء الدين خليل محمد ابو قرع			
				2352	942842980	محمد خليل محمد ابو قرع			
				2352	957670284	جواد خليل محمد ابو قرع			
				1176	957615164	فدوى خليل محمد زهره			
				1176	957615131	ماجده خليل محمد ابو قرع			
				1176	941265068	ايناس خليل محمد زهره			
				1176		عائشه خليل محمد ابو قرع			
				1176		لمياء خليل محمد ابو قرع			
				1176	910624360	حليمه خليل محمد صافي			
				1176		سهى خليل محمد زياده			
				4368		فراس حسن محمد ابو قرع			
				4368		محمد حسن محمد ابو قرع			
				2184		رويدا حسن محمد ابو قرع			
				2184		رنا حسن محمد ابو قرع			
				2184		رائيه حسن محمد ابو قرع			
				129792		المجموع			
1440		أرض	ميري	كاملا	988372033	محمود محمد حسن ابو قرع	1	440	8
495		أرض	ميري	كاملا		جودت محمود جودات شريتيح		495	9
1093		أرض	ميري	كاملا	933152639	فخري محمد جودات شريتيح	1	93	10
437		أرض	وقف صحيح	كاملا		دائرة الاوقاف الإسلامية		453	11
270		أرض	ميري	كاملا	988372033	محمود محمد حسن ابو قرع		270	12
4585		أرض	ميري	1		زهره رشيد محمد القراعوه	4	585	13
				1		صبيا رشيد محمد القراعوه			
				1		سعدى رشيد محمد القراعوه			
				3		المجموع			
6294		أرض	ميري	1	957635824	نزهيہ عبد محمود شريتيح	6	294	14





جدول الحقوق
الأراضي المفروزة

يعلن هذا الجدول بمقتضى الفقرة 2 من المادة 11 من قانون تسوية الأراضي والمياه رقم 40 لسنة 1952
اسم المحافظة: رام الله والبييرة
مقياس الرسم: 1/1000
عدد الصفحات: (15)
اسم البلدة : المزرعة القبلية
رقم الحوض: (21)
اسم الحوض: حيلة الصف

القيمة		الملاحظات	نوع الارض	الحصة	رقم الهوية / المالك	اسماء اصحاب الحقوق	المساحة		رقم القطعة
د	ف						د	م	
				1	946910320	حليمه العبد محمود شريتح			
				1	918369216	صبحيه العبد محمود ابو قرع			
				1	918369224	مقبوله عبد محمود نواره			
				1	957645625	خاتمه العبد محمود شريتح			
				5		المجموع			
5361		أرض	ميري	كاملا		ورثة محمد سليمان محمد ابو قرع	5	361	15
1229		أرض	ميري	1215	951830520	حسنيه حسين أحمد حنون	1	229	16
				1134	951830538	راند ربحي حسن حنون			
				1134	951830553	فيصل ربحي حسن حنون			
				1134	907890602	وائل ربحي حسن حنون			
				1134	907890610	رياض ربحي حسن حنون			
				1134	907890628	رأفت ربحي حسن حنون			
				1134	907890636	ساند ربحي حسن حنون			
				567	951830546	رانده ربحي حسن شريتح			
				567	920099819	ميرفت ربحي حسن شريتح			
				567	946929015	ربيه ربحي حسن شريتح			
				1680		علي سميح علي ابو قرع			
				1680		محمد سميح علي ابو قرع			
				1680		ياسر سميح علي ابو قرع			
				1680		عمر سميح علي ابو قرع			
				840		منى سميح علي ابو قرع			
				17280		المجموع			
3244		أرض	ميري	1		محمود عبد مرشد ابو ليلي	3	244	17
				1		خالد عبد مرشد ابو ليلي			
				1	951833037	موسى عبد مرشد شريتح			
				3		المجموع			
5452		أرض	ميري	1	988372736	محمد ابراهيم محمد لدادوه	5	452	18
				1	988372744	لطفى ابراهيم محمد لدادوه			
				2		المجموع			
8686		أرض	ميري	172800		صبري محمد مصطفى الديسية	8	686	19
				19008	957640550	محمود عمر مصطفى شريته			
				19008		أحمد عمر مصطفى شريتح			
				19008		مصطفى عمر مصطفى شريتح			





جدول الحقوق
الأراضي المفروزة

يعلن هذا الجدول بمقتضى الفقرة 2 من المادة 11 من قانون تسوية الأراضي والمياه رقم 40 لسنة 1952
اسم المحافظة: رام الله والبيرة
مقياس الرسم: 1/1000
اسم البلدة: المزرعة القبلية
عدد الصفحات: (15)
رقم الحوض: (21)
اسم الحوض: حيلة الصف

رقم القطعة	المساحة		اسماء اصحاب الحقوق	رقم الهوية / المالك	الحصة	نوع الارض	الملاحظات	القيمة	
	د	م2						د	ف
			عثمان عمر مصطفى شريتح		19008				
			عاشه عمر مصطفى شريتح		15984				
			فاطمه عمر مصطفى شريتح		15984				
			ظريفه عمر مصطفى شريتح		15984				
			امنه عمر مصطفى شريتح		15984				
			قنوع حرب عبد الحميد ابو ربيع		3240				
			مامون جاسر عمر شريتح		2604				
			عمر جاسر عمر شريتح		2604				
			محمد جاسر عمر شريتح		2604				
			هيلدا جاسر عمر شريتح		1932				
			وفاء جاسر عمر شريتح		1932				
			حياه جاسر عمر شريتح		1932				
			سعدات سعدي محمود شريتح		3996				
			منجد سعدات سعدي شريتح		1998				
			مجدى سعدات سعدي شريتح		1998				
			محمد سعدات سعدي شريتح		1998				
			خالد سعدات سعدي شريتح		1998				
			سعدي سعدات سعدي شريتح		1998				
			صفاء سعدات سعدي شريتح		999				
			انصار سعدات سعدي شريتح		999				
			المجموع		345600				
20	69	3	محمد عبد محمود خطيب	918369232	1	ميري	أرض	3069	
			أحمد عبد محمود خطيب		1				
			المجموع		2				
21	989		محمد فايز محمد مصطفى		1	ميري	أرض	989	
			عبد الفتاح فايز محمد قنه	957632862	1				
			المجموع		2				
22	242	2	غالب العبد محمد يوسف		1	ميري	أرض	2242	
			محمد العبد محمد يوسف		1				
			المجموع		2				
23	593	7	محمد عبد محمود خطيب	918369232	1	ميري	أرض	7593	
			محمود محمد عبد الخطيب	907716773	1				
			المجموع		2				

Handwritten signature



أ. محمد شراكة
رئيس هيئة تسوية الأراضي والمياه



جدول الحقوق
الأراضي المفروزة

يعلن هذا الجدول بمقتضى الفقرة 2 من المادة 11 من قانون تسوية الأراضي والمياه رقم 40 لسنة 1952

اسم البلدة : المزرعة القبلية
رقم الحوض: (21)

مقياس الرسم: 1/1000
عدد الصفحات: (15)

اسم المحافظة: رام الله والبيرة
اسم الحوض: حيلة الصف

رقم القطعة	المساحة		اسماء اصحاب الحقوق	رقم الهوية / المالك	الحصة	نوع الارض	الملاحظات	القيمة	
	د	م						د	ف
24	372	3	محمد ابراهيم محمد العيص	859905143	كاملا	ميري	أرض	3372	
25	517		محمد ابراهيم محمد العيص	859905143	كاملا	ميري	أرض	517	
26	240	31	غالب العبد محمد يوسف		1	ميري	أرض	31240	
			محمد العبد محمد يوسف		1				
			المجموع		2				
27	268	4	مرشد مصطفى مرشد شريتح	954125159	كاملا	ميري	أرض	4268	
28	50	2	غالب العبد محمد يوسف		1	ميري	أرض	2050	
			محمد العبد محمد يوسف		1				
			المجموع		2				
29	333	2	حسنيه حسين أحمد حنون	951830520	1215	ميري	أرض	2333	
			راند ربحي حسن حنون	951830538	1134				
			فيصل ربحي حسن حنون	951830553	1134				
			وائل ربحي حسن حنون	907890602	1134				
			رياض ربحي حسن حنون	907890610	1134				
			رافت ربحي حسن حنون	907890628	1134				
			ساند ربحي حسن حنون	907890636	1134				
			رانده ربحي حسن شريتح	951830546	567				
			ميرفت ربحي حسن شريتح	920099819	567				
			ربيحه ربحي حسن شريتح	946929015	567				
			علي سميح علي ابو قرع		1680				
			محمد سميح علي ابو قرع		1680				
			ياسر سميح علي ابو قرع		1680				
			عمر سميح علي ابو قرع		1680				
			منى سميح علي ابو قرع		840				
			المجموع		17280				
30	833	1	هديه نيهان محمد ابو قرع	988360145	كاملا	ميري	أرض	1833	
31	171	8	محمد أحمد جودت شريتح	901185066	9	ميري	أرض	8171	
			يوسف عوده فرفش النداف		1				
			المجموع		10				
32	973	3	موسى "محمد صابر" موسى شريتح	907877302	2	ميري	أرض	3973	



أ. محمد شراكة
رئيس هيئة تسوية الأراضي والمياه



جدول الحقوق
الأراضي المفروزة

يعلن هذا الجدول بمقتضى الفقرة 2 من المادة 11 من قانون تسوية الأراضي والمياه رقم 40 لسنة 1952
اسم المحافظة: رام الله والبيرة
مقياس الرسم: 1/1000
اسم البلدة : المزرعة القبلية
عدد الصفحات: (15)
رقم الحوض: (21)
اسم الحوض: حيلة الصف

رقم القطعة	المساحة		اسماء اصحاب الحقوق	رقم الهوية / المالك	الحصة	نوع الارض	الملاحظات	القيمة	
	د	م2						د	ف
			ريم "محمد صابر" موسى شريتح	938163490	1				
			عائشة"محمد صابر" موسى شريتح	907877294	1				
			المجموع		4				
33	283		هدية نيهان محمد ابو قرع	988360145	كاملا	ميري	أرض	283	
34	657	2	سعيد محمد جودات شريتح	933152647	كاملا	ميري	أرض	2657	
35	354		مرشد مصطفى مرشد شريتح	954125159	كاملا	ميري	أرض	354	
36	299	7	سمحان محمد هدى شريتح	951832716	كاملا	ميري	أرض	7299	
37	946	7	محمود عمر مصطفى شريته	957640550	19008	ميري	أرض	7946	
			أحمد عمر مصطفى شريتح	19008					
			مصطفى عمر مصطفى شريتح	19008					
			عثمان عمر مصطفى شريتح	19008					
			عائشه عمر مصطفى شريتح	15984					
			فاطمة عمر مصطفى شريتح	15984					
			ظريفة عمر مصطفى شريتح	15984					
			امنه عمر مصطفى شريتح	15984					
			قنوع حرب عبد الحميد ابو ربيع	3240					
			مامون جاسر عمر شريتح	2604					
			عمر جاسر عمر شريتح	2604					
			محمد جاسر عمر شريتح	2604					
			هيلدا جاسر عمر شريتح	1932					
			وفاء جاسر عمر شريتح	1932					
			حياه جاسر عمر شريتح	1932					
			سعدات سعدي محمود شريتح	3996					
			منجد سعدات سعدي شريتح	1998					
			مجدى سعدات سعدي شريتح	1998					
			محمد سعدات سعدي شريتح	1998					
			خالد سعدات سعدي شريتح	1998					
			سعدي سعدات سعدي شريتح	1998					
			صفاء سعدات سعدي شريتح	999					
			انصار سعدات سعدي شريتح	999					
			المجموع	172800					
38	962	2	سميح محمود عبد الله لادود	988372140	1	ميري	أرض	2962	
			هاني محمود عبد الله لادود	988372157	1				





جدول الحقوق
الأراضي المفروزة

يعلن هذا الجدول بمقتضى الفقرة 2 من المادة 11 من قانون تسوية الأراضي والمياه رقم 40 لسنة 1952
اسم المحافظة: رام الله والبيرة
اسم البلدة : المزرعة القبلية
مقياس الرسم: 1/1000
عدد الصفحات: (15)
اسم الحوض: حيلة الصف
رقم الحوض: (21)

رقم القطعة	المساحة		اسماء اصحاب الحقوق	رقم الهوية / المالك	الحصة	نوع الارض	الملاحظات	القيمة	
	م2	د						د	ف
			صلاح محمود عبد الله لدادوه	988372173	1				
			فلاح محمود عبد الله لدادوه	988372181	1				
			عبد الفتاح محمود عبد الله لدادوه	907109789	1				
			عمر محمود عبد الله لدادوه	907109797	1				
			المجموع		6				
39	735	2	ورثة علي سليمان حسين اللدادوه		كاملا	ميري	أرض	2735	
40	87	1	محمود عمر مصطفى شريته	957640550	19008	ميري	أرض/ كامل هذه القطعة محجوزة لمؤسسة الأقرض الزراعي	1087	
			أحمد عمر مصطفى شريته	19008			فرع القدس بموجب سند الدين رقم 397/م		
			مصطفى عمر مصطفى شريته	19008					
			عثمان عمر مصطفى شريته	19008					
			عائشه عمر مصطفى شريته	15984					
			فاطمة عمر مصطفى شريته	15984					
			ظريفة عمر مصطفى شريته	15984					
			امنه عمر مصطفى شريته	15984					
			قنوع حرب عبد الحميد ابو ربيع	3240					
			مامون جاسر عمر شريته	2604					
			عمر جاسر عمر شريته	2604					
			محمد جاسر عمر شريته	2604					
			هيلدا جاسر عمر شريته	1932					
			وفاء جاسر عمر شريته	1932					
			حياه جاسر عمر شريته	1932					
			سعدات سعدي محمود شريته	3996					
			منجد سعدات سعدي شريته	1998					
			مجدى سعدات سعدي شريته	1998					
			محمد سعدات سعدي شريته	1998					
			خالد سعدات سعدي شريته	1998					
			سعدي سعدات سعدي شريته	1998					
			صفاء سعدات سعدي شريته	999					
			انصار سعدات سعدي شريته	999					
			المجموع		172800				
41	979		محمد فايز محمد مصطفى		1	ميري	أرض	979	
			عبد الفتاح فايز محمد فته	957632862	1				
			المجموع		2				






جدول الحقوق
الأراضي المفروزة

يعلن هذا الجدول بمقتضى الفقرة 2 من المادة 11 من قانون تسوية الأراضي والمياه رقم 40 لسنة 1952
اسم المحافظة: رام الله والبيرة
اسم البلدة : المزرعة القبلية
مقياس الرسم: 1/1000
عدد الصفحات: (15)
اسم الحوض: حيلة الصف
رقم الحوض: (21)

رقم القطعة	المساحة		اسماء اصحاب الحقوق	رقم الهوية / المالك	الحصة	نوع الارض	الملاحظات	القيمة	
	د	م2						د	ف
42	1	988	سميح محمود عبد الله لدادوه	988372140	1	ميري	أرض	1988	
			هاني محمود عبد الله لدادوه	988372157	1				
			صلاح محمود عبد الله لدادوه	988372173	1				
			فلاح محمود عبد الله لدادوه	988372181	1				
			عبد الفتاح محمود عبد الله لدادوه	907109789	1				
			عمر محمود عبد الله لدادوه	907109797	1				
			المجموع		6				
43	822		احمد حسين احمد شريخ	957637812	2080	ميري	أرض	822	
			هنيه حسن محمود حنون	957637929	260				
			عماد محمد حسين حنون	957637945	182				
			عباس محمد حسين حنون	858600042	182				
			اياد محمد حسين حنون	957637952	182				
			مراد محمد حسين حنون	908301021	182				
			زياد محمد حسين حنون	907275739	182				
			حسين محمد حسين حنون	853300655	182				
			نصر محمد حسين حنون	949980569	182				
			ايمان محمد حسين شريخ	957637960	91				
			نسرين محمد حسين بياتته	858597156	91				
			سهام محمد حسين ملكة	410442701	91				
			فريال محمد حسين شريخ	957637937	91				
			نهال محمد حسين لدادوه	937432490	91				
			اسمهان محمد حسين حنون	858597149	91				
			المجموع		4160				
44	664		وليد مصطفى أحمد حنون	957638075	1	ميري	أرض	664	
			علي مصطفى أحمد حنون	957638083	1				
			مصطفى محمد مصطفى حنون	913498481	1				
			المجموع		3				
45	3	881	سعادت عبد الله صالح حنون		43680	ميري	أرض	3881	
			حورية عبد الله صالح حنون		21840				
			سعاد عبد الله صالح حنون		21840				
			راشد محمد عبد الله صدقة		10080				
			ساند توفيق محمد ابو زيد		5460				
			ابراهيم ساند توفيق ابو زيد		4680				






جدول الحقوق
الأراضي المفروزة

يعلن هذا الجدول بمقتضى الفقرة 2 من المادة 11 من قانون تسوية الأراضي والمياه رقم 40 لسنة 1952
اسم المحافظة: رام الله والبيرة
اسم البلدة : المزرعة القبلية
مقياس الرسم: 1/1000
عدد الصفحات: (15)
اسم الحوض: حيلة الصف
رقم الحوض: (21)

القيمة		الملاحظات	نوع الارض	الحصة	رقم الهوية / المالك	اسماء اصحاب الحقوق	المساحة		رقم القطعة
د	ف						د	م	
				4680		محمد ساند توفيق ابو زيد			
				4680		محمود ساند توفيق ابو زيد			
				2340		هادية ساند توفيق ابو زيد			
				3640		يوسف فايق يوسف حنون			
				3640		عيد الله فايق يوسف حنون			
				3640		محمد فايق يوسف حنون			
				3640		عامر فايق يوسف حنون			
				1820		فاطمة فايق يوسف حنون			
				19572		فايق يوسف صالح حنون			
				14112		وفيق يوسف صالح حنون			
				14112		صبحي يوسف صالح حنون			
				14112		صالح يوسف صالح حنون			
				14112		زياد يوسف صالح حنون			
				14112		زايد يوسف صالح حنون			
				14112		احمد يوسف صالح حنون			
				7056		انتصار يوسف صالح حنون			
				7056		نوال يوسف صالح حنون			
				7056		جميلة يوسف صالح حنون			
				7056		ختام يوسف صالح حنون			
				7056		وفيقه يوسف صالح حنون			
				7056		جهاد يوسف صالح حنون			
				282240		المجموع			
545		أرض	ميري	كاملا		ورثة شكري يوسف محمود القراعوه	545		46
5054		أرض	ميري	كاملا	988367413	ذياب موسى عمران لدادوه	5	54	47
1973		أرض	ميري	1	907666192	محمود انيس سليمان دار حنون	1	973	48
				1	907666184	احمد انيس سليمان دار حنون			
				1	951830744	محمد انيس سليمان دار حنون			
				3		المجموع			
3563		أرض	ميري	43680		سعادت عبد الله صالح حنون	3	563	49
				21840		حورية عبد الله صالح حنون			
				21840		سعاد عبد الله صالح حنون			
				10080		راشد محمد عبد الله صدقة			
				5460		ساند توفيق محمد ابو زيد			





جدول الحقوق
الأراضي المفروزة

يعلن هذا الجدول بمقتضى الفقرة 2 من المادة 11 من قانون تسوية الأراضي والمياه رقم 40 لسنة 1952
اسم المحافظة: رام الله والبيرة
اسم البلدة : المزرعة القبلية
مقياس الرسم: 1/1000
عدد الصفحات: (15)
اسم الحوض: حيلة الصف
رقم الحوض: (21)

القيمة		الملاحظات	نوع الارض	الحصة	رقم الهوية / المالك	اسماء اصحاب الحقوق	المساحة		رقم القطعة
د	ف						د	م	
				4680		ابراهيم ساند توفيق ابو زيد			
				4680		محمد ساند توفيق ابو زيد			
				4680		محمود ساند توفيق ابو زيد			
				2340		هادية ساند توفيق ابو زيد			
				3640		يوسف فايق يوسف حنون			
				3640		عبد الله فايق يوسف حنون			
				3640		محمد فايق يوسف حنون			
				3640		عامر فايق يوسف حنون			
				1820		فاطمة فايق يوسف حنون			
				19572		فايق يوسف صالح حنون			
				14112		وفيق يوسف صالح حنون			
				14112		صبحي يوسف صالح حنون			
				14112		صالح يوسف صالح حنون			
				14112		زياد يوسف صالح حنون			
				14112		زايد يوسف صالح حنون			
				14112		احمد يوسف صالح حنون			
				7056		انتصار يوسف صالح حنون			
				7056		نوال يوسف صالح حنون			
				7056		جميلة يوسف صالح حنون			
				7056		ختام يوسف صالح حنون			
				7056		وفيقه يوسف صالح حنون			
				7056		جهاد يوسف صالح حنون			
				282240		المجموع			
2643		أرض	ميري	كاملا	854401312	محمد سعاده محمد زقوت	2	643	50
2964		أرض	ميري	كاملا		ورثة نمر أحمد طه شريبع	2	964	51
807		أرض	ميري	كاملا	933152647	سعيد محمد جودات شريبع		807	52
2371		أرض	ميري	1		دائرة الاوقاف الاسلامية	2	371	53
				4		ورثة نمر احمد طه شريبع			
				5		المجموع			
802		أرض	ميري	كاملا	933152753	علي موسى حسن شريبع		802	54
1362		أرض	ميري	كاملا	933152746	حسن موسى حسن شريبع	1	362	55
1815		أرض	ميري	كاملا	933159709	محمد موسى حسن شريبع	1	815	56
2459		أرض	ميري	16380		زوديه داود يوسف ابو قرع	2	459	57





جدول الحقوق
الأراضي المفروزة

يعلن هذا الجدول بمقتضى الفقرة 2 من المادة 11 من قانون تسوية الأراضي والمياه رقم 40 لسنة 1952

اسم البلدة : المزرعة القبلية
رقم الحوض: (21)

مقياس الرسم: 1/1000
عدد الصفحات: (15)

اسم المحافظة: رام الله والبييرة
اسم الحوض: حيلة الصف

القيمة		الملاحظات	نوع الارض	الحصة	رقم الهوية / المالك	اسماء اصحاب الحقوق	المساحة		رقم القطعة
د	ف						د	م2	
				89505		نسيم محمد محمود ابو قرع			
				89505	938584588	سمير محمد محمود ابو قرع			
				89505		محمد محمد محمود ابو قرع			
				15405		لطيفة محمد محمود ابو قرع			
				300300		المجموع			
652		ارض	ميري	كاملا		ورثة نمر أحمد طه شريتح	652		58
1853		ارض	ميري	4	933152746	حسن موسى حسن شريتح	1	853	59
				4		علي موسى حسن شريتح			
				4	933152787	مصطفى موسى حسن شريتح			
				4	933159709	محمد موسى حسن شريتح			
				2	907877302	موسى "محمد صابر" موسى شريتح			
				1	907877294	عائشة "محمد صابر" موسى شريتح			
				1	938163490	ريم "محمد صابر" موسى شريتح			
				20		المجموع			
966		ارض	ميري	كاملا	946051174	عباس محمد محمود شريتح	966		60
2148		ارض	ميري	16380		زوديه داود يوسف ابو قرع	2	148	61
				89505		نسيم محمد محمود ابو قرع			
				89505	938584588	سمير محمد محمود ابو قرع			
				89505		محمد محمد محمود ابو قرع			
				15405		لطيفة محمد محمود ابو قرع			
				58140		مسعد أحمد محمود ابو قرع			
				58140		سعيد أحمد محمود ابو قرع			
				58140		طلعت أحمد محمود ابو قرع			
				58140		محمود أحمد محمود ابو قرع			
				58140		بركات أحمد محمود ابو قرع			
				13680		ماجد أحمد محمود ابو قرع			
				6840		فاطمة أحمد محمود ابو قرع			
				611520		المجموع			
729		ارض	ميري	16380		زوديه داود يوسف ابو قرع	729		62
				89505		نسيم محمد محمود ابو قرع			
				89505	938584588	سمير محمد محمود ابو قرع			
				89505		محمد محمد محمود ابو قرع			
				15405		لطيفة محمد محمود ابو قرع			





جدول الحقوق
الأراضي المفروزة

يعلن هذا الجدول بمقتضى الفقرة 2 من المادة 11 من قانون تسوية الأراضي والمياه رقم 40 لسنة 1952
اسم المحافظة: رام الله والبيرة
اسم البلدة : المزرعة القبلية
مقياس الرسم: 1/1000
عدد الصفحات: (15)
اسم الحوض: حيلة الصف
رقم الحوض: (21)

رقم القطعة	المساحة		اسماء اصحاب الحقوق	رقم الهوية /	الحصة	نوع الارض	الملاحظات	القيمة	
	د	م2		المالك				د	ف
			مسعد احمد محمود ابو قرع		58140				
			سعيد احمد محمود ابو قرع		58140				
			طلعت احمد محمود ابو قرع		58140				
			محمود احمد محمود ابو قرع		58140				
			بركات احمد محمود ابو قرع		58140				
			ماجد احمد محمود ابو قرع		13680				
			فاطمة احمد محمود ابو قرع		6840				
			المجموع		611520				
63	711	2	احمد حسين احمد شريتح	957637812	2080	ميري	أرض	2711	
			هنيه حسن محمود حنون	957637929	260				
			عماد محمد حسين حنون	957637945	182				
			عباس محمد حسين حنون	858600042	182				
			ايداد محمد حسين حنون	957637952	182				
			مراد محمد حسين حنون	908301021	182				
			زياد محمد حسين حنون	907275739	182				
			حسين محمد حسين حنون	853300655	182				
			نصر محمد حسين حنون	949980569	182				
			ايمان محمد حسين شريتح	957637960	91				
			نسرين محمد حسين بياتنه	858597156	91				
			سهام محمد حسين ملكة	410442701	91				
			فريال محمد حسين شريتح	957637937	91				
			نهال محمد حسين لدادوه	937432490	91				
			اسمهان محمد حسين حنون	858597149	91				
			المجموع		4160				
64	672		وليد مصطفى احمد حنون	957638075	1	ميري	أرض	672	
			علي مصطفى احمد حنون	957638083	1				
			مصطفى محمد مصطفى حنون	913498481	1				
			المجموع		3				
65	705		ورثة محمد محمود مصطفى حنون		كاملا	ميري	أرض	705	
66	771	3	ورثة داود محمود مصطفى حنون		كاملا	ميري	أرض	3771	
67	596	4	هاني نيهان محمد قرع	988360178	كاملا	ميري	أرض	4596	
68	426	17	سمعان محمد هدى شريتح	951832716	كاملا	ميري	أرض/ كامل هذه القطعة محجوزة لمؤسسة الاقراض الزراعي فرع القدس لقاء مبلغ 202 دينار و 300 فلس بموجب سند	17426	





جدول الحقوق
الأراضي المفروزة

يعلن هذا الجدول بمقتضى الفقرة 2 من المادة 11 من قانون تسوية الأراضي والمياه رقم 40 لسنة 1952
اسم المحافظة: رام الله والبيرة
مقياس الرسم: 1/1000
اسم البلدة: المزرعة القبلية
عدد الصفحات: (15)
رقم الحوض: (21)

رقم القطعة	المساحة		اسماء اصحاب الحقوق	رقم الهوية / المالك	الحصة	نوع الارض	الملاحظات	القيمة	
	د	م2						د	ف
							الدين رقم 1/152 و 2/152		
69	399	4	ورثة نمر أحمد طه شريتح		كاملا	ميري	أرض	4399	
70	522		أحمد محمود حمد حسين		880	ميري	أرض	522	
			فؤاد محمود حمد حسين		880				
			عبد الفتاح محمود حمد حسين		880				
			حمد محمود حمد حسين		880				
			فاطمة محمود حمد عبوره	957642622	440				
			هنية عبد الرحمن أحمد شقير		110				
			محمود محمد محمود حسين		154				
			ايباد محمد محمود حسين		154				
			ابراهيم محمد محمود حسين		154				
			صلاح محمد محمود حسين		154				
			سحر محمد محمود حسين		77				
			امل محمد محمود حسين		77				
			عبد الكريم موسى عبد شريتح	957642812	110				
			ماجد عبد الكريم موسى شريتح	957642838	60				
			موسى عبد الكريم موسى شريتح	957642846	60				
			محمود عبد الكريم موسى شريتح	938380839	60				
			محمد عبد الكريم موسى شريتح	900401183	60				
			ماجده عبد الكريم موسى شريتح	957642853	30				
			فريال عبد الكريم موسى شريتح	900401191	30				
			فاطمة عبد الكريم موسى ابو ليلى	906367776	30				
			المجموع		5280				
71	597		محمد سعاده محمد زقوت	854401312	5	ميري	أرض	597	
			سمحان محمد هدى شريتح	951832716	1				
			المجموع		6				
72	146		محمد نعمان احمد شريتح		1	ميري	أرض	146	
			احمد نعمان احمد شريتح		1				
			يوسف نعمان احمد شريتح		1				
			عبد الفتاح نعمان احمد شريتح		1				
			عز الدين نعمان احمد شريتح		1				
			ياسر نعمان احمد شريتح		1				
			المجموع		6				





جدول الحقوق
الأراضي المفروزة

يعلن هذا الجدول بمقتضى الفقرة 2 من المادة 11 من قانون تسوية الأراضي والمياه رقم 40 لسنة 1952
اسم المحافظة: رام الله والبيرة
مقياس الرسم: 1/1000
عدد الصفحات: (15)
اسم البلدة : المزرعة القبلية
رقم الحوض: (21)
اسم الحوض: حيلة الصف

رقم القطعة	المساحة		اسماء اصحاب الحقوق	رقم الهوية / المالك	الحصة	نوع الارض	الملاحظات	القيمة	
	د	م2						د	ف
73	260		ورثة داود محمود مصطفى حنون		كاملا	ميري	أرض	260	
74	184		سمحان محمد هدى شريتح	951832716	كاملا	ميري	أرض	184	
75	329		محمد نعمان احمد شريتح		1	ميري	أرض	329	
			احمد نعمان احمد شريتح		1				
			يوسف نعمان احمد شريتح		1				
			عبد الفتاح نعمان احمد شريتح		1				
			عز الدين نعمان احمد شريتح		1				
			ياسر نعمان احمد شريتح		1				
			المجموع		6				
76	809	1	ابراهيم عبد الله محمود لدادوه	988378014	كاملا	ميري	أرض	1809	
77	437	3	صبري محمد مصطفى الديسيه		172800	ميري	أرض	3437	
			محمود عمر مصطفى شريته	957640550	19008				
			احمد عمر مصطفى شريتح		19008				
			مصطفى عمر مصطفى شريتح		19008				
			عثمان عمر مصطفى شريتح		19008				
			عائشه عمر مصطفى شريتح		15984				
			فاطمه عمر مصطفى شريتح		15984				
			ظريفة عمر مصطفى شريتح		15984				
			امنه عمر مصطفى شريتح		15984				
			قنوع حرب عبد الحميد ابو ربيع		3240				
			مامون جاسر عمر شريتح		2604				
			عمر جاسر عمر شريتح		2604				
			محمد جاسر عمر شريتح		2604				
			هيلدا جاسر عمر شريتح		1932				
			وفاء جاسر عمر شريتح		1932				
			حياه جاسر عمر شريتح		1932				
			سعدات سعدي محمود شريتح		3996				
			منجد سعدات سعدي شريتح		1998				
			مجدي سعدات سعدي شريتح		1998				
			محمد سعدات سعدي شريتح		1998				
			خالد سعدات سعدي شريتح		1998				
			سعدي سعدات سعدي شريتح		1998				
			صفاء سعدات سعدي شريتح		999				





جدول الحقوق
الأراضي المفروزة

يعلن هذا الجدول بمقتضى الفقرة 2 من المادة 11 من قانون تسوية الأراضي والمياه رقم 40 لسنة 1952

اسم البلدة : المزرعة القبلية
رقم الحوض: (21)

مقياس الرسم: 1/1000
عدد الصفحات: (15)

اسم المحافظة: رام الله والبييرة
اسم الحوض: حيلة الصف

القيمة		الملاحظات	نوع الارض	الحصة	رقم الهوية / المالك	اسماء اصحاب الحقوق	المساحة		رقم القطعة
د	ف						د	م	
				999		انصار سعادات سعدي شريتح			
				345600		المجموع			
3036		أرض	ميري	كاملا	988378014	ابراهيم عبد الله محمود لدادوه	3	36	78

انتهى الحوض

