



جدول الحقوق  
الأراضي المفروزة

يعن هذا الجدول بمقتضى الفقرة 2 من المادة 11 من قانون تسوية الأراضي والمياه رقم 40 لسنة 1952

اسم القرية : كفر نعمة  
رقم الحوض: 8


مقياس الرسم 1000/1  
عدد الصفحات ( 11 )

اسم المحافظة: رام الله والبيرة  
اسم الحوض: خلة يوسف

القيمة	الملاحظات	نوع الأرض	الحصة	رقم هوية المالك	اسماء اصحاب الحقوق	المساحة		رقم القطعة
						د	م	
16080	أرض	ميري	كاملا	981580541	اسمهان مصطفى هاشم خليفة	1	340	1
12012	أرض	ميري	كاملا	998661441	محمد يوسف أحمد نصر	1	1	2
12000	أرض	ميري	كاملا	998661441	محمد يوسف أحمد نصر	1	0	3
11436	أرض	ميري	كاملا	998661441	محمد يوسف أحمد نصر		953	4
14672	أرض	ميري	كاملا	943675280	ناصر راشد ذيب سايس		917	5
15120	أرض	ميري	كاملا	943675280	ناصر راشد ذيب سايس		945	6
12060	أرض	ميري	كاملا	943675280	ناصر راشد ذيب سايس	1	5	7
12000	أرض	ميري	كاملا	931343230	جهداد علي حسن خليفة	1	0	8
12000	أرض	ميري	كاملا	931343255	عناد علي حسن خليفة	1	0	9
12000	أرض	ميري	كاملا	931343263	محمد علي حسن خليفة	1	0	10
12132	أرض	ميري	كاملا	931343271	قيصر علي حسن خليفة	1	11	11
16860	أرض	ميري	كاملا	931343248	هبام علي حسن سايس	1	405	12
11532	أرض	ميري	كاملا		يوسف أنيس يوسف		961	13
11496	أرض	ميري	كاملا	902921220	أنور جابر محي الدين عبده		958	14
11508	أرض	ميري	كاملا	943679696	عبد المعطي أنيس يوسف عبده		959	15
13296	أرض	ميري	كاملا	941297202	هالة كريم أنيس أبو فخذية	1	108	16
9600	أرض	ميري	كاملا	942306937	أريج كريم أنيس أبو فخذية		800	17
13328	أرض	ميري	كاملا	939962585	بهية توفيق حسن أشقر		833	18
14176	أرض	ميري	كاملا	939962585	بهية توفيق حسن أشقر		886	19
14736	أرض	ميري	كاملا	939962585	بهية توفيق حسن أشقر		921	20
14368	أرض	ميري	كاملا	939962585	بهية توفيق حسن أشقر		898	21
10048	أرض	ميري	17640	941670804	يوسف عمر ابراهيم صالح		628	22
			5280		علي خليل حمد صالح			
			5280		فاطمة خليل حمد صالح			
			5280		حليمة خليل حمد صالح			
			4410		موسى حسن حمد صالح			
			4410		جميل حسن حمد صالح			
			4410		حسن حسن حمد صالح			
			490		أحمد عبد الحفيظ أحمد مصطفى			
			490		محمد عبد الحفيظ أحمد مصطفى			
			490		يوسف عبد الحفيظ أحمد مصطفى			
			490		خمس عبد الحفيظ أحمد مصطفى			
			490		مصطفى عبد الحفيظ أحمد مصطفى			
			490		حليمة عبد الحفيظ أحمد مصطفى			
			490		عزة عبد الحفيظ أحمد مصطفى			
			490		ملازم عبد الحفيظ أحمد مصطفى			
			490		سمحة عبد الحفيظ أحمد مصطفى			
			2520		يوسف صالح حمد صالح			
			2520		زينب صالح حمد صالح			
			2520		دام العز صالح حمد صالح			
			2520		عائشة صالح حمد صالح			
			2520		صالحة صالح حمد صالح			
			630		بسام ذياب سليمان محمد			
			630		محمد ذياب سليمان محمد			
			630		ميسر ذياب سليمان محمد			
			630		بسيمة ذياب سليمان محمد			
			630		عبد الودود جميل محمود ياسين			
			630		عبد الرحمن جميل محمود ياسين			
			630		شرفة جميل محمود ياسين			
			630		خولة جميل محمود ياسين			
			4410		امنة ابراهيم علي			
			1323		أحمد زيدان حمد صالح			
			1323		سامي زيدان حمد صالح			







جدول الحقوق  
الأراضي المفروزة

يعلن هذا الجدول بمقتضى الفقرة 2 من المادة 11 من قانون تسوية الأراضي والمياه رقم 40 لسنة 1952

اسم القرية : كفر نعمة  
رقم الحوض: 8


مقياس الرسم 1000/1  
عدد الصفحات ( 11 )

اسم المحافظة: رام الله والبيرة  
اسم الحوض: خلة يوسف

القيمة	الملاحظات	نوع الأرض	الحصة	رقم هوية المالك	اسماء اصحاب الحقوق	المساحة		رقم القطعة
						د	م	
			1323		بسام زيدان حمد صالح			
			1323		حاتم زيدان حمد صالح			
			1323		غالب زيدان حمد صالح			
			1323		عيشة زيدان حمد صالح			
			1323		خضرة زيدان حمد صالح			
			1323		صباح زيدان حمد صالح			
			1323		نجاح زيدان حمد صالح			
			441		راجح محمد زيدان صالح			
			441		ناصر محمد زيدان صالح			
			441		نادر محمد زيدان صالح			
			86400		المجموع			
9872	أرض	ميري	17640	941670804	يوسف عمر ابراهيم صالح	617	23	
			5280		علي خليل حمد صالح			
			5280		فاطمة خليل حمد صالح			
			5280		حليمة خليل حمد صالح			
			4410		موسى حسن حمد صالح			
			4410		جميل حسن حمد صالح			
			4410		حسن حسن حمد صالح			
			490		أحمد عبد الحفيظ أحمد مصطفى			
			490		محمد عبد الحفيظ أحمد مصطفى			
			490		يوسف عبد الحفيظ أحمد مصطفى			
			490		خمس عبد الحفيظ أحمد مصطفى			
			490		مصطفى عبد الحفيظ أحمد مصطفى			
			490		حليمة عبد الحفيظ أحمد مصطفى			
			490		عزة عبد الحفيظ أحمد مصطفى			
			490		معزيز عبد الحفيظ أحمد مصطفى			
			490		سمحة عبد الحفيظ أحمد مصطفى			
			2520		يوسف صالح حمد صالح			
			2520		زينب صالح حمد صالح			
			2520		دام العز صالح حمد صالح			
			2520		عائشة صالح حمد صالح			
			2520		صالحة صالح حمد صالح			
			630		بسام ذياب سليمان محمد			
			630		محمد ذياب سليمان محمد			
			630		ميسر ذياب سليمان محمد			
			630		بسومة ذياب سليمان محمد			
			630		عبد الودود جميل محمود ياسين			
			630		عبد الرحمن جميل محمود ياسين			
			630		شربلة جميل محمود ياسين			
			630		خولة جميل محمود ياسين			
			4410		أمينة ابراهيم علي			
			1323		أحمد زيدان حمد صالح			
			1323		سامي زيدان حمد صالح			
			1323		بسام زيدان حمد صالح			
			1323		حاتم زيدان حمد صالح			
			1323		غالب زيدان حمد صالح			
			1323		عيشة زيدان حمد صالح			
			1323		خضرة زيدان حمد صالح			
			1323		صباح زيدان حمد صالح			
			1323		نجاح زيدان حمد صالح			
			441		راجح محمد زيدان صالح			
			441		ناصر محمد زيدان صالح			
			441		نادر محمد زيدان صالح			







جدول الحقوق  
الأراضي المفروزة

يعين هذا الجدول بمقتضى الفقرة 2 من المادة 11 من قانون تسوية الأراضي والمياه رقم 40 لسنة 1952

اسم القرية : كفر نصة  
رقم الحوض: 8


مقياس الرسم 1000/1  
عدد الصفحات ( 11 )

اسم المحافظة: رام الله والبيرة  
اسم الحوض: خلة يوسف

الرقم	الملاحظات	نوع الأرض	الحصة	رقم هوية المالك	اسماء اصحاب الحقوق	المساحة		رقم القطعة
						د	م	
			86400		المجموع			
10928	أرض	ميري	كاملا		سمير يوسف حسن	683		24
5600	أرض	ميري	كاملا	998661441	محمد يوسف أحمد نصر	700		25
6304	أرض	ميري	كاملا	943676262	تجاح ذيب يوسف سايس	788		26
3584	أرض	ميري	1	949963581	رشاد عدنان اسماعيل سايس	448		27
			1	900733320	طارق عدنان اسماعيل سايس			
			1		رشدي عدنان اسماعيل سايس			
			1	946937877	يوسف عدنان اسماعيل سايس			
			1	850875188	فاطمة عمر سليمان سايس			
			1		اسماعيل عدنان اسماعيل سايس			
			6		المجموع			
3512	أرض	ميري	كاملا	900085051	عايد اسماعيل علي السايس	439		28
4136	أرض	ميري	كاملا	943675967	يوسف محمد أحمد سايس	517		29
28016	أرض	ميري	كاملا	998661441	محمد يوسف أحمد نصر	3	502	30
15576	أرض	ميري	كاملا	931343230	جهاد علي حسن خليفة	1	947	31
12442	أرض	ميري	كاملا	998661441	محمد يوسف أحمد نصر	1	296	32
28541	أرض	ميري	كاملا	931343271	قيصر علي حسن خليفة	2	973	33
84864	أرض	ميري	كاملا		سمير يوسف حسن	5	304	34
77520	أرض	ميري	2		نزال محمد حسين مصطفى	4	845	35
			2		عمر محمد حسين مصطفى			
			2		حسين محمد حسين مصطفى			
			1		جليلة محمد حسين مصطفى			
			7		المجموع			
16304	أرض	ميري	97	901713891	جودة صادق علي مصطفى	1	19	36
			23		سمية صادق علي مصطفى			
			120		المجموع			
19584	أرض	ميري	97	902921220	أنور جابر محي الدين عبده		816	37
			23		سمية صادق علي مصطفى			
			120		المجموع			
32852	أرض ضمنها بناء	ميري	28606	902921220	أنور جابر محي الدين عبده		923	38
			4246		سمية صادق علي مصطفى			
			32852		المجموع			
51384	أرض	ميري	كاملا	905075776	اسحق محمد خليل عطايا	2	141	39
48696	أرض	ميري	كاملا	905075784	حسن محمد خليل عطايا	2	29	40
48456	أرض ضمنها بناء	ميري	كاملا	988685137	خليل محمد خليل عطايا	2	19	41
48048	أرض ضمنها بناء	ميري	كاملا	942309048	مصطفى محمد خليل عطايا	2	2	42
48048	أرض ضمنها بناء	ميري	كاملا	911557726	أحمد محمد خليل عطايا		970	43
127032	أرض	ميري	كاملا		الجمعية التعاونية لمربي الدواجن في منطقة رام الله والبيرة م.م	5	293	44
63672	أرض	ميري	2		نزال محمد حسين مصطفى	2	274	45
			2		عمر محمد حسين مصطفى			
			2		حسين محمد حسين مصطفى			
			1		جليلة محمد حسين مصطفى			
			7		المجموع			
17444	أرض	ميري	كاملا	914120589	نسرين صبحي عبدالله دار نصر	623		46
17108	أرض	ميري	كاملا	943679969	صبحي عبد الله رشيد غاتم	611		47
17780	أرض	ميري	كاملا	854605656	سجود صبحي عبدالله حنونني	635		48
14308	أرض	ميري	كاملا	910591908	عبدالله صبحي عبدالله غاتم	511		49
43330	أرض	ميري	كاملا		محمود أحمد محمود حماد	1	60	50
19628	أرض	ميري	كاملا	943678748	ابراهيم محمد ابراهيم سايس	701		51
35924	أرض	ميري	كاملا	943678748	ابراهيم محمد ابراهيم سايس	1	275	52
7692	أرض	ميري	كاملا	943679662	فهيمة انيس يوسف حمادة	641		53
10668	أرض	ميري	كاملا	945339448	اكرم انيس يوسف عبدة	889		54
8220	أرض	ميري	كاملا	943679654	كريمة انيس يوسف عبدة	685		55







جدول الحقوق  
الأراضي المفروزة

يعلن هذا الجدول بمقتضى الفقرة 2 من المادة 11 من قانون تسوية الأراضي والمياه رقم 40 لسنة 1952


اسم القرية : كفر نعمة  
رقم الحوض: 8

مقياس الرسم 1000/1  
عدد الصفحات ( 11 )

اسم المحافظة: رام الله والبيرة  
اسم الحوض: خلة يوسف

القيمة	الملاحظات	نوع الأرض	الحصة	رقم هوية المالك	اسماء اصحاب الحقوق	المساحة		رقم القطعة
						د	م	
12144	أرض	ميري	كاملا	945339448	اكرم انيس يوسف عبدة	1	12	56
12012	أرض	ميري	كاملا	945339448	اكرم انيس يوسف عبدة	1	1	57
10812	أرض	ميري	كاملا	902921220	أنور جابر محي الدين عبده		901	58
10800	أرض	ميري	كاملا	943679662	فهيمة انيس يوسف حمادة		900	59
10824	أرض	ميري	كاملا	945339448	أكرم أنيس يوسف عبدة		902	60
10824	أرض	ميري	كاملا	943679647	كريم أنيس يوسف عبدة		902	61
10788	أرض	ميري	كاملا	945339448	أكرم أنيس يوسف عبدة		899	62
10812	أرض	ميري	كاملا	943679696	عبد المعطي أنيس يوسف عبده		901	63
10896	أرض	ميري	كاملا		يوسف انيس يوسف		908	64
8016	أرض	ميري	كاملا	945339448	أكرم أنيس يوسف عبدة		501	65
8048	أرض	ميري	كاملا	943679662	فهيمة انيس يوسف حمادة		503	66
8080	أرض	ميري	كاملا	943679662	فهيمة انيس يوسف حمادة		505	67
8000	أرض	ميري	494	943679696	عبد المعطي أنيس يوسف عبده		500	68
			6		عبد الرحمن بسام اسماعيل منصور			
			500		المجموع			
8032	أرض	ميري	كاملا	943679688	مغزوة عوض عبد الكريم عبدة		502	69
8032	أرض	ميري	كاملا	943679647	كريم أنيس يوسف عبدة		502	70
8016	أرض	ميري	كاملا		يوسف انيس يوسف		501	71
23856	أرض	ميري	كاملا	420674962	محمد عبد المعطي انيس عبدة		994	72
28000	أرض	ميري	كاملا	943679605	زاهر انيس يوسف عبدة	1	0	73
32064	أرض	ميري	كاملا	854341799	أشرف عبد المعطي انيس عبدة	1	2	74
	أرض	ميري	كاملا	945339448	أكرم أنيس يوسف عبدة	1	71	75
31584	أرض	ميري	كاملا	902921220	أنور جابر محي الدين عبده		987	76
18860	أرض	ميري	كاملا	945339448	أكرم أنيس يوسف عبدة		943	77
24024	أرض	ميري	كاملا	420674962	محمد عبد المعطي انيس عبدة	1	1	78
28084	أرض	ميري	1	943679662	فهيمة انيس يوسف حمادة	1	3	79
			1	943679654	كريمة انيس يوسف عبدة			
			2		المجموع			
31296	أرض	ميري	كاملا	902921220	أنور جابر محي الدين عبده		978	80
13748	أرض	ميري	كاملا	943679696	عبد المعطي أنيس يوسف عبده		491	81
13720	أرض	ميري	كاملا	945339448	أكرم أنيس يوسف عبدة		490	82
23712	أرض	ميري	كاملا		يوسف انيس يوسف		988	83
23688	أرض	ميري	كاملا	850368039	صالح كريم انيس عبده		987	84
19700	أرض	ميري	كاملا	943679696	عبد المعطي أنيس يوسف عبده		985	85
7872	أرض	ميري	كاملا	402193361	ترنيم كريم انيس عبده		492	86
7872	أرض	ميري	كاملا	906444112	زهرة كريم انيس دخابرة		492	87
15728	أرض	ميري	كاملا	902921220	أنور جابر محي الدين عبده		983	88
15776	أرض	ميري	كاملا	943679654	كريمة أنيس يوسف عبده		986	89
15680	أرض	ميري	كاملا		يوسف انيس يوسف		980	90
16848	أرض	ميري	كاملا	945339448	أكرم أنيس يوسف عبدة	1	53	91
25380	أرض	ميري	كاملا	945339448	أكرم أنيس يوسف عبدة	1	269	92
24168	أرض	ميري	كاملا		يوسف انيس يوسف	1	7	93
24192	أرض	ميري	كاملا	945339448	أكرم أنيس يوسف عبدة	1	8	94
24072	أرض	ميري	كاملا	945339448	أكرم أنيس يوسف عبدة	1	3	95
24120	أرض	ميري	كاملا	902902287	جيهان محمود خميس فقيه	1	5	96
23928	أرض	ميري	كاملا	937293900	فادي اسماعيل عبد العزيز عبدة		997	97
22320	أرض	ميري	كاملا	850875691	بيان عبد الله حسن عبدة		930	98
24168	أرض	ميري	1	420674962	محمد عبد المعطي انيس عبدة	1	7	99
	أرض	ميري	1	854341799	أشرف عبد المعطي انيس عبدة			
			2		المجموع			
24144	أرض	ميري	كاملا	945339448	أكرم أنيس يوسف عبدة	1	6	100
24168	أرض	ميري	كاملا		يوسف انيس يوسف	1	7	101
17080	أرض	ميري	كاملا	943679696	عبد المعطي أنيس يوسف عبده		854	102





جدول الحقوق  
الأراضي المغروزة

يعن هذا الجدول بمقتضى الفقرة 2 من المادة 11 من قانون تسوية الأراضي والمياه رقم 40 لسنة 1952

اسم القرية : كفر نعمة  
رقم الحوض: 8

مقياس الرسم 1000/1  
عدد الصفحات ( 11 )

اسم المحافظة: رام الله والبيرة  
اسم الحوض: خلة يوسف

رقم القطعة	المساحة		اسماء اصحاب الحقوق	رقم هوية المالك	الحصه	نوع الارض	الملاحظات	القيمه	
	م2	د						د	ق
103	853		كريمة أنيس يوسف عبده	943679654	كاملا	ميري	أرض	17060	
104	853		أنور جابر محي الدين عبده	902921220	كاملا	ميري	أرض	17060	
105	853		أنس كريم أنيس عبده	835068047	كاملا	ميري	أرض	17060	
106	849		أشرف عبد المعطي أنيس عبده	854341799	كاملا	ميري	أرض	16980	
107	852		يوسف أنيس يوسف		كاملا	ميري	أرض	23856	
108	851		عبد المعطي أنيس يوسف عبده	943679696	كاملا	ميري	أرض	23828	
109	854		ابراهيم كريم أنيس عبده	853068021	كاملا	ميري	أرض	23912	
110	861		أنور جابر محي الدين عبده	902921220	كاملا	ميري	أرض	27552	
111	853		أكرم أنيس يوسف عبده	945339448	كاملا	ميري	أرض	30708	
112	216	1	محمد عبد المعطي أنيس عبده	420674962	1	ميري	أرض	43776	
			أشرف عبد المعطي أنيس عبده	854341799	1	ميري			
			المجموع		2				
113	206	1	يوسف أنيس يوسف		كاملا	ميري	أرض	43416	
114	192	1	أنس كريم أنيس عبده	853068047	كاملا	ميري	أرض	42912	
115	625		خالد كريم أنيس عبده	907327365	كاملا	ميري	أرض ضمنها بناء	33660	
116	594	2	شادي علي خليل حمد	917288029	كاملا	ميري	أرض	93384	
117	247	1	هادي علي خليل حمد	943665331	كاملا	ميري	أرض	44892	
118	248	1	هادي علي خليل حمد	943665331	كاملا	ميري	أرض	44928	
119	997	1	نادية علي خليل سلعوس	907993968	كاملا	ميري	أرض	71892	
120	2	1	حليمه خليل حمد صالح		كاملا	ميري	أرض	36072	
121	994		فادي علي خليل حمد	917288037	كاملا	ميري	أرض	31808	
122	327	2	فادي علي خليل حمد	917288037	كاملا	ميري	أرض	65156	
123	65	1	نزيه محمد عبد الله دار الديك	900085572	كاملا	ميري	أرض	21300	
124	964		فلسطين حسن مصطفى برغل	910758291	كاملا	ميري	أرض	19280	
125	997		وفاء حسن مصطفى ريان	853031425	كاملا	ميري	أرض	19940	
126	969		خلود سامي زيدان نصر	853005817	كاملا	ميري	أرض	19380	
127	83	1	اسحق محمد خليل عطابا	958674665	كاملا	ميري	أرض	21660	
128	832		اسحق محمد خليل عطابا	958674665	كاملا	ميري	أرض	16640	
129	407	1	اعتدال حسن علي خماسية	980885156	1	ميري	أرض	28140	
			علاء الدين أحمد خماسية	913976114	1				
			واقي أحمد علي خماسية	850169848	1				
			المجموع		3				
130	427	1	عظيمة ربحي عوض دار عباد	904015690	كاملا	ميري	أرض	28540	
131	176	1	محمود حسين عقاب دار عباد	904583788	كاملا	ميري	أرض	23520	
132	195	1	سمية حسين عقاب أبو جودة	954220950	كاملا	ميري	أرض	23900	
133	90	1	عواطف جودة صادق عرموش	907720064	48	ميري	أرض	21800	
			أكرم محمد أحمد عرموش	981435860	48				
			سمية صادق علي مصطفى		23				
			المجموع		120				
134	852		نضال عبد القادر محمود عادي	913485439	كاملا	ميري	أرض	17040	
135	665	1	عبد القادر محمود حسن عادي	943025254	كاملا	ميري	أرض	33300	
136	607	10	حسن مصطفى محمود ريان	954638474	كاملا	ميري	أرض ضمنها بناء	323396	
137	894		مجدي غالب زيدان أبو عادي	910626373	كاملا	ميري	أرض	25032	
138	897		اسماعيل ابراهيم علي عادي	943679332	كاملا	ميري	أرض	28704	
139	896		محمود ابراهيم صالح		كاملا	ميري	أرض	32256	
140	894		علي ابراهيم علي عادي	943679340	كاملا	ميري	أرض	32184	
141	893		يوسف عمر ابراهيم صالح	941670804	2		أرض	98576	
			شئارة عمر ابراهيم صالح		1				
			المجموع		3				
142	1365		خلود عادي حامد عوض الله	410204911	كاملا	ميري	أرض ضمنها بناء	60360	
143	455		وفا محمد عمر عطابا	950446666	كاملا	ميري	أرض	16380	
144	751		راند حمدان علي	411104052	كاملا	ميري	أرض ضمنها بناء	39096	
145	100	1	شروق محمد عمر عطابا	853006930	كاملا	ميري	أرض	39600	





جدول الحقوق  
الأراضي المفروزة

يعلن هذا الجدول بمقتضى الفقرة 2 من المادة 11 من قانون تسوية الأراضي والمياه رقم 40 لسنة 1952

اسم القرية : كفر نعمة  
رقم الحوض: 8

مقياس الرسم 1000/1  
عدد الصفحات ( 11 )

اسم المحافظة: رام الله والبيرة  
اسم الحوض: خلة يوسف

رقم القطعة	المساحة		اسماء اصحاب الحقوق	رقم هوية المالك	الحصه	نوع الارض	الملاحظات	القيمه	
	د	م						د	م
146	99	1	فاتن محمد عمر ابو رحمة	955829916	كاملا	ميري	أرض	35168	
147	499		محمد عمر رشيد عطايا	943677336	كاملا	ميري	أرض	15968	
148	999		فداء محمد عمر عطايا	942843541	كاملا	ميري	أرض	35964	
149	125	2	وفا محمد عمر عطايا	950446666	كاملا	ميري	أرض ضمنها بناء	87780	
150	821	1	خالد محمد عمر عطايا	859902611	كاملا	ميري	أرض ضمنها بناء	76596	
151	753		أحمد محمد خليل عطايا	911557726	كاملا	ميري	أرض	27108	
152	789		أحمد محمد خليل عطايا	911557726	كاملا	ميري	أرض ضمنها بناء	34728	
153	493		زهيد جبران محمد أبو شتيه	979465895	كاملا	ميري	أرض	15776	
154	880		اسكندر حسين محمد عبده	851577783	كاملا	ميري	أرض	28160	
155	963		اسكندر حسين محمد عبده	851577783	كاملا	ميري	أرض	30816	
156	851		اسكندر حسين محمد عبده	851577783	كاملا	ميري	أرض	30636	
157	809		اسكندر حسين محمد عبده	851577783	كاملا	ميري	أرض	29124	
158	57	2	أمال محمد حسن عطايا	850215674	1	ميري	أرض	57596	
			هدى جابر محمد عطايا	905082780	1				
			تقوى أحمد عبد الرزاق عطايا	852462159	1				
			المجموع		3				
159	881		علي ابراهيم علي عادي	943679340	كاملا	ميري	أرض	24668	
160	738		علي ابراهيم علي عادي	943679340	كاملا	ميري	أرض	23616	
161	602		علي ابراهيم علي عادي	943679340	كاملا	ميري	أرض	21672	
162	630		علي ابراهيم علي عادي	943679340	كاملا	ميري	أرض	22680	
163	920		محمود ابراهيم صالح		كاملا	ميري	أرض	33120	
164	848		محمود ابراهيم صالح		كاملا	ميري	أرض	27136	
165	784		محمود ابراهيم صالح		كاملا	ميري	أرض بناء/كامل القطعة محجوزة لصالح محمد خليل عطايا لقاء مبلغ 1330 دينار اردني مقابل مساحة 38 متر	21952	
166	126	1	يوسف عمر ابراهيم صالح	941670804	2	ميري	أرض بناء/كامل القطعة محجوزة لصالح محمد خليل عطايا لقاء مبلغ 1330 دينار اردني لقاء مبلغ 1330 دينار اردني مقابل مساحة 73 متر	36000	
			شنارة عمر ابراهيم صالح		1				
			المجموع		3				
167	982		يوسف عمر ابراهيم صالح	941670804	2	ميري	أرض	35352	
			شنارة عمر ابراهيم صالح		1				
			المجموع		3				
168	84	2	أحمد ابراهيم علي صالح		كاملة	ميري	أرض بناء/كامل القطعة محجوزة لصالح محمد خليل عطايا لقاء مبلغ 2975 دينار اردني مقابل مساحة 85 متر	24408	
169	678		اسماعيل ابراهيم علي عادي	943679332	كاملا	ميري	أرض	24408	
170	750		اسماعيل ابراهيم علي عادي	943679332	كاملا	ميري	أرض	24000	
171	716		اسماعيل ابراهيم علي عادي	943679332	كاملا	ميري	أرض	22912	
172	634		اسماعيل ابراهيم علي عادي	943679332	كاملا	ميري	أرض	20288	
173	748		اسماعيل ابراهيم علي عادي	943679332	كاملا	ميري	أرض	23936	
174	709		اسماعيل ابراهيم علي عادي	943679332	كاملا	ميري	أرض	25524	
175	842		اسماعيل ابراهيم علي عادي	943679332	كاملا	ميري	أرض	26944	
176	919		اسماعيل ابراهيم علي عادي	943679332	كاملا	ميري	أرض	29408	
177	427	2	يوسف محمد أحمد سايس	943675967	كاملا	ميري	أرض	87372	
178	968		نعيم عبد الفتاح حسن شقفة	974410565	كاملا	ميري	أرض	30976	
179	828	1	ابراهيم محمد ابراهيم سايس	943678748	كاملا	ميري	أرض	58496	
180	500	1	نبيلة أحمد حسن السايس		10	ميري	أرض	48000	
			محمود حاتم محمد سايس	853651768	14				
			أحمد حاتم محمد سايس	853032357	14				
			محمد حاتم محمد سايس	407233659	14				
			سالي حاتم محمد برناط	852407386	7				
			ايمان حاتم محمد سايس	401730775	7				
			سجود حاتم محمد سايس	403330087	7				
			ونام حاتم محمد شحادة	854606340	7				
			المجموع		80				
181	968		سعدى أسعد جبر جبر		كاملا	ميري	أرض	34848	
182	925		سعدى أسعد جبر جبر		كاملا	ميري	أرض	33300	
183	12	1	سعدى أسعد جبر جبر		كاملا	ميري	أرض	36432	







جدول الحقوق  
الأراضي المفروزة

يعن هذا الجدول بمقتضى الفقرة 2 من المادة 11 من قانون تسوية الأراضي والمياه رقم 40 لسنة 1952

اسم القرية : كفر نعمة  
رقم الحوض: 8


مقياس الرسم 1000/1  
عدد الصفحات ( 11 )

اسم المحافظة: رام الله والبيرة  
اسم الحوض: خلة يوسف

رقم القطعة	المساحة م <sup>2</sup>	اسماء اصحاب الحقوق	رقم هويه المالك	الحصه	نوع الارض	الملاحظات	القيمه	
							د	ف
184	944	رزق اسعد جبر جبر		كاملا	ميري	أرض		
185	988	رزق اسعد جبر جبر		كاملا	ميري	أرض		
186	938	رزق اسعد جبر جبر		كاملا	ميري	أرض		
187	960	خالد اسعد جبر جبر	414418293	كاملا	ميري	أرض		
188	977	خالد اسعد جبر جبر	414418293	كاملا	ميري	أرض		
189	16	خالد اسعد جبر جبر	414418293	كاملا	ميري	أرض		
190	76	حنان اسعد جبر شتيه	411688435	1	ميري	أرض		
		انس رمزي أحمد شتيه	411375322	1				
		المجموع		2				
191	670	دلال عطا محمد دار المصري	415360072	1	ميري	أرض		
		محمود ابراهيم عبدالله دار المصري	978356293	1				
		المجموع		2				
192	662	امال تيسير سعادت عواد	907667067	1	ميري	أرض		
		أمجد محمد خليل عواد	901411454	1				
		المجموع		2				
193	561	عاهد رفيق شكري خليل	906304910	19998	ميري	أرض ضمنها بناء		
		نهيدة رشيد بونن خليل	910756691	19998				
		المجموع		39996				
194	374	عبد الباسط يوسف عبد القادر محمد		كاملا	ميري	أرض		
195	647	محمد روجي هاشم قرايصة	942311325	كاملا	ميري	أرض		
196	743	محمد عيسى محمد ربيع	948267125	كاملا	ميري	أرض		
197	757	محمد عيسى محمد ربيع	948267125	كاملا	ميري	أرض		
198	186	محمد عيسى محمد ربيع	948267125	كاملا	ميري	أرض		
199	247	رسلان لطفي خالد عوشة	411899453	كاملا	ميري	أرض		
200	886	سهام لطفي خالد عطايا	410411177	كاملا	ميري	أرض		
201	561	رسلان لطفي خالد عوشة	411899453	كاملا	ميري	أرض ضمنها بناء		
202	906	سليمان ماجد سليمان عطايا	943680058	1	ميري	أرض		
		رنيسة سعادت سعيد عطايا	943026286	2				
		المجموع		3				
203	472	عائشة سعادت سعيد عطايا	943026237	كاملا	ميري	أرض		
204	475	مفيدة سعادت سعيد عطايا	943026278	كاملا	ميري	أرض		
205	493	فراس تيسير سعادت عطايا	901407833	كاملا	ميري	أرض ضمنها بناء		
206	473	مسعدة سعادت سعيد عطايا	907374805	كاملا	ميري	أرض		
207	474	يسرى سعادت سعيد عطايا	943026245	كاملا	ميري	أرض		
208	220	سعيد سعادت سعيد عطايا	907665673	كاملا	ميري	أرض		
209	182	رمضان سعادت سعيد عطايا	943026294	كاملا	ميري	أرض		
210	284	تيسير سعادت سعيد عطايا	943026252	كاملا	ميري	أرض		
211	814	اصحاب الشقق المقامة على قطعة الأرض		كاملا	ميري	أرض العقار عدا البناء المقام عليها و ضمنها الاجزاء المشتركة مطلع درج مكرر من طابق التسوية الأرضية الى سطح البناء ومساحته 19 متر مربع سطح الدرج ومساحته 19 متر مربع		
رقم الشقة	مساحة م <sup>2</sup>	اسماء اصحاب الحقوق في الشقق	رقم الهوية	الحصه	نوع الارض	ملاحظات ووقوعات	القيمه	
د	ف	وصف الشقق						
-101	62	فؤاد محمد عبد الهادي سمارة	949598593	كاملا	ميري	الشقة الشمالية في طابق التسوية الأرضي عدا سطحها / ولها مدخل خاص من الجهة الغربية سطح هذه الشقة يعود لملك الشقة رقم 101		
-102	48	حمزة محمد عبد الهادي سمارة	944807163	كاملا	ميري	الشقة الجنوبية من الطابق التسوية الأرضي عدا سطحها/ ولها مدخل خاص من الجهة الغربية ولها ترس مساحته 16 متر ويرمز له بالرمز B سطح هذه الشقة يعود لملك الشقة رقم 102		
101	124	فؤاد محمد عبد الهادي سمارة	949598593	كاملا	ميري	الشقة الشمالية من الطابق الأرضي عدا سطحها / ولها مدخل خاص من الجهة الغربية ولها ترس مساحته 29 متر ويرمز له بالرمز A		







جدول الحقوق  
الأراضي المفروزة

يطن هذا الجدول بمقتضى الفقرة 2 من المادة 11 من قانون تسوية الأراضي والمياه رقم 40 لسنة 1952

اسم القرية : كفر نعمة  
رقم الحوض: 8


مقياس الرسم 1000/1  
عدد الصفحات ( 11 )

اسم المحافظة: رام الله والبيرة  
اسم الحوض: خلة يوسف

القيمة	الملاحظات	نوع الأرض	الحصه	رقم هويه المالك	اسماء اصحاب الحقوق	المساحه		رقم القطعة
						د	م	
7440	سطح هذه الشقة يعود لملك الشقة رقم 111 الشقة الجنوبية من الطابق الأرضي عدا سطحها/ ولها مدخل خاص من الجهة الغربية ولها ترس مساحته 16 متر ويرمز له بالرمز B	ميري	كاملا	944807163	حمزة محمد عبد الهادي سمارة		124	102
7440	سطح هذه الشقة يعود لملك السطح رقم 112 سطح البناء الشمالي في الطابق الأول السطح النهائي الذي سوف ينشأ ملكا مشتركا لاصحاب الشقق والطبقات المقامة على قطعة الأرض	ميري	كاملا	949598593	فؤاد محمد عبد الهادي سمارة		124	111
7440	سطح البناء الجنوبي في الطابق الأول السطح النهائي الذي سوف ينشأ ملكا مشتركا لاصحاب الشقق والطبقات المقامة على قطعة الأرض	ميري	كاملا	944807163	حمزة محمد عبد الهادي سمارة		124	112
15840	أرض	ميري	كاملا	944807163	حمزة محمد عبد الهادي سمارة		396	212
120560	أرض	ميري	كاملا	943670851	خميس عبد أحمد دار عطايا	3	14	213
121800	أرض	ميري	كاملا	958678195	رشيد محمد رشيد غانم	3	45	214
52020	أرض	ميري	كاملا	965124324	بركات الياس محمد نزال	1	445	215
113200	أرض	ميري	كاملا	951718568	محمد سليمان حسين دار ياسين	2	830	216
58360	أرض	ميري	كاملا	981211535	هيام كمال محمود عبدة	1	459	217
57040	أرض	ميري	كاملا	958678138	ابراهيم محمد رشيد شيخ غانم	1	426	218
42840	أرض	ميري	كاملا	954638466	حسن مصطفى محمود ريان	1	71	219
52440	أرض ضمنها بناء	ميري	26220	850930215	مراد عثمان اسماعيل برغل		840	220
			26220	850930223	محمد عثمان اسماعيل برغل			
			52440		المجموع			
40896	أرض	ميري	كاملا	954638466	حسن مصطفى محمود ريان	1	136	221
57672	أرض	ميري	كاملا	943677211	صليحة محمود يوسف عبدة	1	602	222
72000	أرض	ميري	154	943667030	سامي عبد العزيز اسماعيل عبدة	2	0	223
			154	943667071	أحمد عبد العزيز اسماعيل عبدة			
			77	943667063	ربحية عبد العزيز اسماعيل عبدة			
			77	943667089	فاطمة عبد العزيز اسماعيل جبرين			
			77	943667097	عذبة عبد العزيز اسماعيل البسايطه			
			77		سمية عبد العزيز اسماعيل عبدة			
			28	904389095	ابراهيم اسماعيل عبد العزيز عبدة			
			28	937293900	فادي اسماعيل عبد العزيز عبدة			
			28	910761329	محمد اسماعيل عبد العزيز عبدة			
			28	860056548	عبد الحكيم اسماعيل عبد العزيز عبدة			
			14		سوسن اسماعيل عبد العزيز عبدة			
			14	992535179	سهاد اسماعيل عبد العزيز عبدة			
			14	853085157	سهير اسماعيل عبد العزيز قلته			
			22	944809284	صائل نبيل عبد العزيز عبدة			
			22	850974221	ثائر نبيل عبد العزيز عبدة			
			22	860072370	سامح نبيل عبد العزيز عبدة			
			22	402200141	صامد نبيل عبد العزيز عبدة			
			22	404457260	محمد نبيل عبد العزيز عبدة			
			22	406669093	قصي نبيل عبد العزيز عبدة			
			11	852407220	ثائرة نبيل عبد العزيز عبدة			
			11	854341500	سماح نبيل عبد العزيز قشوع			
			924		المجموع			
22320	أرض	ميري	كاملا	851577783	اسكندر حسين محمد عبدة		558	224
59560	أرض ضمنها بناء	ميري	كاملا	RA-22293-55	جمعية الخدمات الجماعية	1	99	225
202130	أرض ضمنها بناء	ميري	كاملا	943670851	خميس عبد أحمد دار عطايا	2	119	226
82080	أرض	ميري	كاملا	851577783	اسكندر حسين محمد عبدة	2	52	227
34690	أرض ضمنها بناء	ميري	كاملا	943677351	رحمة عمر رشيد غانم		745	228
38260	أرض ضمنها بناء	ميري	كاملا	942309048	مصطفى محمد خليل عطايا		862	229
51340	أرض ضمنها بناء	ميري	كاملا		رشيد محمد عمر عطايا		460	230
64320	أرض ضمنها بناء	ميري	كاملا	946048550	نضال رشيد عمر عطايا	1	11	231
48520	أرض	ميري	كاملا	954903332	راتب محمود محمد ابو رحمة	1	213	232







جدول الحقوق  
الأراضي المفروزة

يطن هذا الجدول بمقتضى الفقرة 2 من المادة 11 من قانون تسوية الأراضي والمياه رقم 40 لسنة 1952

اسم القرية : كفر نعمة  
رقم الحوض: 8


مقياس الرسم 1000/1  
عدد الصفحات ( 11 )

اسم المحافظة: رام الله والبيرة  
اسم الحوض: خلة يوسف

رقم القطعة	المساحة	اسماء اصحاب الحقوق	رقم هوية المالك	الحصه	نوع الارض	الملاحظات	القيمة	
							د	ف
233	329	عبد الحفيظ علي عبد عطايا	423453026	كاملا	ميري	أرض ضمنها بناء		
234	362	سوسن عبد عمر عطايا	944407477	كاملا	ميري	أرض ضمنها بناء		
235	484	عمر محمد عمر عطايا	906302583	كاملا	ميري	أرض ضمنها بناء		
236	485	ولفا محمد عمر عطايا	950446666	كاملا	ميري	أرض		
237	294	رشيد محمد عمر عطايا	906302591	كاملا	ميري	أرض ضمنها بناء		
238	38	فاطمة عبد عمر حجة	916627383	1	ميري	أرض ضمنها بناء		
		سامية عبد عمر الحجة	916627375	1				
		حليمة عبد عمر غربية	9587224498	1				
		المجموع		3				
239	334	محمد علي عبد عطايا	420639106	كاملا	ميري	أرض ضمنها بناء		
240	222	راضي كامل محمود عطايا	943672147	كاملا	ميري	أرض ضمنها بناء		
241	138	نادر رشيد عمر عطايا	916625783	كاملا	ميري	أرض ضمنها بناء		
242	233	رشدي رشيد عمر عطايا	853067924	كاملا	ميري	أرض ضمنها بناء		
243	367	رائي رشيد عمر عطايا	946048568	كاملا	ميري	أرض ضمنها بناء		
244	507	أحمد رشيد عمر عطايا	853896009	كاملا	ميري	أرض ضمنها بناء		
245	758	مهند علي عمر عطايا	436750756	كاملا	ميري	أرض		
246	183	علي عبد عمر عطايا	916627391	كاملا	ميري	أرض ضمنها بناء		
247	795	أيهم علي عبد عطايا	933098092	كاملا	ميري	أرض		
248	505	خالد محمد عمر عطايا	859902611	كاملا	ميري	أرض		
249	637	محمد محمود محمد عطايا	405362047	1	ميري	أرض ضمنها بناء		
		يوسف محمود محمد عطايا	430359604	1				
		المجموع		2				
250	698	محمد عمر رشيد عطايا	943677336	كاملا	ميري	أرض ضمنها بناء		
251	691	فتحية محمد محمود قنديل		12	ميري	أرض		
		محمد جميل محمود ياسين		14				
		محمود عبد الودود جميل ياسين		14				
		عبد الرحمن جميل محمود ياسين		14				
		إيمان جميل محمود ياسين		7				
		حنان جميل محمود ياسين		7				
		شريفة جميل محمود ياسين		7				
		خولة جميل محمود ياسين		7				
		عبد الودود جميل محمود ياسين		14				
		المجموع		96				
252	307	عبد محمود العبد عطايا	943671214	كاملا	ميري	أرض ضمنها بناء		
253	641	رياض أحمد محمود عطايا	902904226	كاملا	ميري	أرض ضمنها بناء		
254	255	إبراهيم أحمد محمود عطايا	943671677	كاملا	ميري	أرض ضمنها بناء		
255	506	اصحاب الشقق المقامة على قطعة الأرض		كاملا	ميري	أرض العقار عدا البناء المقام عليها اجزاء مشتركة وضمنها مطلع درج مكرر من الطابق الأرضي الى سطح البناء ومساحته 28 متر مربع سطح الدرج ومساحته 28 متر مربع		
رقم الشقة	مساحة الشقة	اسماء اصحاب الحقوق في الشقق	رقم الهوية	الحصه	نوع الارض	ملاحظات ووقوعات	القيمة	
	م 2					وصف الشقق	د	ف
-101	175	صقر الياس محمد نزال	943671438	14	ميري	الشقة الشمالية الشرقية في طابق التسوية الأرضية		
		محمد الياس محمد نزال	943671446	14		عدا سطحها ولها مدخل خاص من الجهة الجنوبية		
		محارب الياس محمد نزال	410029490	14		الشرقية ومدخل خاص من الجهة الشمالية الغربية		
		أحمد الياس محمد نزال		14		سطح هذه الشقة يعود لملك الشقة رقم 101		
		ورثة مصطفى الياس محمد نزال		14				
		عرفات الياس محمد نزال	943671487	14				
		بركات الياس محمد نزال	965124324	14				
		رقية الياس محمد نزال	943671222	7				
		حنان الياس محمد نزال	945337715	7				
		هنية الياس محمد نزال	965124332	7				
		رقية سرحان عبد المجيد نزال	943673137	17				







جدول الحقوق  
الأراضي المقروضة

يعن هذا الجدول بمقتضى الفقرة 2 من المادة 11 من قانون تسوية الأراضي والمياه رقم 40 لسنة 1952

اسم القرية : كفر نعمة  
رقم الحوض: 8


مقياس الرسم 1000/1  
عدد الصفحات ( 11 )

اسم المحافظة: رام الله والبيرة  
اسم الحوض: خلة يوسف

القيمة	الملاحظات	نوع الأرض	الحصه	رقم هويه المالك	اسماء اصحاب الحقوق	المساحة		رقم القطعة
						د	م	
			136		المجموع			
19560	الشقة الشمالية الشرقية في الطابق الأرضي عدا سطحها وهي شقة دوبلكس مساحة الطابق الأول 186متر ومساحة الطابق الثاني 140 متر ولها ترس A من الجهة الشمالية مساحته 42متر سطح هذه الشقة يعود لمالك الشقة رقم 111	ميري	كاملا	943671446	محمد إلياس محمد نزال		326	101
10800	الشقة الجنوبية الغربية من الطابق الأرضي عدا سطحها ولها مدخل خاص من الجهة الجنوبية الغربية سطح هذه الشقة يعود لمالك الشقة رقم 112	ميري	1	943671446	محمد إلياس محمد نزال		180	102
			1	943671487	عرفات إلياس محمد نزال			
10800	الشقة الجنوبية الغربية في الطابق الأول عدا سطحها سطح هذه الشقة يعود لمالك الشقة رقم 122	ميري	كاملا	965124324	بركات إلياس محمد نزال		180	112
8400	سطح البناء الشمالي الشرقي في الطابق الثاني السطح النهائي الذي سوف ينشأ ملكا مشتركا لاصحاب الشقق والطبقات المقامة على قطعة الأرض	ميري	كاملا	943671487	محمد إلياس محمد نزال		140	121
10800	الشقة الجنوبية الغربية في الطابق الثاني عدا سطحها سطح هذه الشقة يعود لمالك السطح رقم 132	ميري	كاملا	943671487	عرفات إلياس محمد نزال		180	122
10800	سطح البناء الجنوبي الغربي في الطابق الثالث السطح النهائي الذي سوف ينشأ ملكا مشتركا لاصحاب الشقق والطبقات المقامة على قطعة الأرض	ميري	1	943671487	عرفات إلياس محمد نزال		180	132
			1	965124324	بركات إلياس محمد نزال			
			2		المجموع			
33760	أرض	ميري	395	946937877	يوسف عدنان اسماعيل سايس		844	256
			492	900733320	طارق عدنان اسماعيل سايس			
			887		المجموع			
29230	أرض ضمنها بناء	ميري	كاملا	943667246	باسل خالد خليل عطايا		619	257
44720	أرض ضمنها بناء	ميري	كاملا	943667238	بسام خالد عبد الحميد عطايا		674	258
39800	أرض ضمنها بناء	ميري	كاملا	943667246	باسل خالد خليل عطايا		596	259
15000	أرض	ميري	كاملا	943667253	عزبة خالد خليل عطايا		374	260
404250	أرض ضمنها بناء	ميري	50637	948267950	رسلان طالب يوسف عبدة	9	747	261
			50637		غسان طالب يوسف عبدة			
			50637		يوسف طالب يوسف عبدة			
			50637		عمران طالب يوسف عبدة			
			50637		محمود طالب يوسف عبدة			
			23881		نفوز طالب يوسف عبدة			
			23881		زهرة طالب يوسف عبدة			
			23881		عتاب طالب يوسف عبدة			
			39711		أمينة محمود يوسف عبدة			
			39711		نجمة محمود يوسف عبدة			
			404250		المجموع			
10560	أرض	ميري	كاملا	931343230	جهاد علي حسن خليفة	1	320	262
16272	أرض	ميري	كاملا	949598593	فؤاد محمد عبد الهادي سمارة		452	263
28768	أرض	ميري	1	415045764	عبد الرحمن جميل محمود ياسين		899	264
			1		عبدالودود جميل محمود ياسين			
			1		شريفة جميل محمود ياسين			
			1		خولة جميل محمود ياسين			
			4		المجموع			
24156	أرض	ميري	كاملا	907993968	نادية علي خليل سلغوس		671	265
30096	أرض	ميري	كاملا	943665331	هادي علي خليل حمد		836	266
30456	أرض	ميري	كاملا	917288029	شادي علي خليل حمد		846	267
27612	أرض	ميري	كاملا	917288029	شادي علي خليل حمد		767	268
27684	أرض	ميري	كاملا	917288029	شادي علي خليل حمد		769	269
28280	أرض	ميري	كاملا	917288029	شادي علي خليل حمد		707	270
47640	أرض	ميري	كاملا	995187259	صحيحة داود فتح الله حمد	1	191	271
60160	أرض	ميري	كاملا	995187259	صحيحة داود فتح الله حمد	1	504	272
22000	أرض	ميري	كاملا	995187259	صحيحة داود فتح الله حمد		550	273
51360	أرض	ميري	كاملا	917288037	فادي علي خليل حمد	1	284	274







جدول الحقوق

الأراضي المفروزة

يعن هذا الجدول بمقتضى الفقرة 2 من المادة 11 من قانون تسوية الأراضي والمياه رقم 40 لسنة 1952

اسم القرية : كفر نصة

مقياس الرسم 1000/1

اسم المحافظة: رام الله والبيرة

رقم الحوض: 8

عدد الصفحات ( 11 )

اسم الحوض: خلة يوسف

القيمة	الملاحظات	نوع الأرض	الحصة	رقم هوية المالك	اسماء اصحاب الحقوق	المساحة		رقم القطعة
						د	م	
21780	أرض	ميري	كاملا	907993968	نادية علي خليل سلوم	605	275	
22000	أرض	ميري	كاملا	917288037	فادي علي خليل حمد	550	276	
19800	أرض	ميري	كاملا	917288037	فادي علي خليل حمد	550	277	
19728	أرض	ميري	كاملا	917288037	فادي علي خليل حمد	548	278	
38376	أرض	ميري	كاملا	943665331	هادي علي خليل حمد	1 66	279	
41688	أرض	ميري	كاملا	943665331	هادي علي خليل حمد	1 158	280	
46068	أرض ضمنها بناء	ميري	كاملا	850837329	أحمد محي الدين أحمد عبده	398	281	
9084	أرض	ميري	كاملا	950875691	بيان عبدالله حسن عبدة	757	282	
6048	أرض	ميري	كاملا	943026336	سهيل جميل سعيد عطايا	216	283	

انتهى الحوض