

جدول الحقوق

الأراضي المفروزة

يعلن هذا الجدول بمقتضى الفقرة 2 من المادة 11 من قانون تسوية الأراضي والمياه رقم 40 لسنة 1952

اسم البلدة : بلعا

مقياس الرسم : 1/1000

اسم المحافظة: طولكرم

رقم الحوض: 6

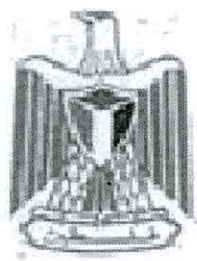
عدد الصفحات: (4)

اسم الحوض: الهيش

القيمة	الملاحظات	نوع الارض	الحصة	رقم الهوية / المالك	اسماء اصحاب الحقوق	المساحة		رقم القطعة
						د	م	
146512	ارض	ميري	2		زهير توفيق مصطفى مصلح	18	314	1
			2		عصام توفيق مصطفى مصلح			
			2		حسام توفيق مصطفى مصلح			
			2		مصطفى توفيق مصطفى مصلح			
			2		هشام توفيق مصطفى مصلح			
			1		ليلي توفيق مصطفى مصلح			
			1		لمياء توفيق مصطفى مصلح			
			12		المجموع			
42174	ارض	ميري	كاملا		بيان محمد عارف أبو علي	7	29	2
42000	ارض	ميري	كاملا		محمود محمد عارف أبو علي	7	0	3
41550	ارض	ميري	كاملا		سامر محمد عارف أبو علي	6	925	4
42066	ارض	ميري	كاملا		فراس محمد عارف أبو علي	7	11	5
54648	ارض	ميري	كاملا		عارف محمد عارف أبو علي	6	831	6
20944	ارض	ميري	كاملا		ورثة محمود عبداللطيف احمد عبدالباقي	2	618	7
36798	ارض	ميري	383	911517266	رافت واصف حسن عبدالفتاح	6	133	8
			5750	994926152	قاسم إسماعيل محمد هندي			
			6133		المجموع			
6402	ارض	ميري	كاملا	902437888	رافت طه مسعود الجلاذ	1	67	9
7542	ارض	ميري	كاملا	902437888	رافت طه مسعود الجلاذ	1	257	10
6000	ارض	ميري	كاملا	902437888	رافت طه مسعود الجلاذ	1	0	11
5838	ارض	ميري	كاملا	902437888	رافت طه مسعود الجلاذ		973	12
5898	ارض	ميري	كاملا	902437888	رافت طه مسعود الجلاذ		983	13
7692	ارض	ميري	كاملا	902437888	رافت طه مسعود الجلاذ	1	282	14
5676	ارض	ميري	كاملا	902437888	رافت طه مسعود الجلاذ		946	15
33594	ارض	ميري	كاملا	969210558	فاطمه مصطفى مصلح سليمان	5	599	16
33570	ارض	ميري	كاملا	936466747	جميله عزام عبداللطيف حسن	5	595	17
9168	ارض	ميري	12		فتحية الحاج مصطفى مصلح عبدالفتاح	1	528	18

أ. محمد شراكة  
رئيس هيئة تسوية الأراضي والمياه





جدول الحقوق

الأراضي المفروزة

يعلن هذا الجدول بمقتضى الفقرة 2 من المادة 11 من قانون تسوية الأراضي والمياه رقم 40 لسنة 1952

اسم البلدة : بلعا

مقياس الرسم : 1/1000

اسم المحافظة: طولكرم

رقم الحوض: 6

عدد الصفحات: (4)


اسم الحوض: الهيش

القيمة	الملاحظات	نوع الارض	الحصة	رقم الهوية / المالك	اسماء اصحاب الحقوق	المساحة		رقم القطعة
						د	م	
			14		رياض عوني حسني الحاج علي			
			14		محمد عوني حسني الحاج علي			
			14		احمد عوني حسني الحاج علي			
			7		امل عوني حسني الحاج علي			
			7		رنده عوني حسني الحاج علي			
			7		رانده عوني حسني الحاج علي			
			7		رنا عوني حسني الحاج علي			
			7		ريم عوني حسني الحاج علي			
			7		رنين عوني حسني الحاج علي			
			96		المجموع			
8508	ارض	ميري	كاملا	994327443	جلال عبدالفتاح حسن عبدالحق	1	418	19
25314	ارض	ميري	كاملا	994327443	جلال عبدالفتاح حسن عبدالحق	4	219	20
81922	ارض ضمنها بئر ماء	ميري	كاملا	992545988	محمد حسني محمد حسن	13	487	21
250873	ارض	ميري	12		فتحية الحاج مصطفى مصلح عبدالفتاح	35	839	22
			14		رياض عوني حسني الحاج علي			
			14		محمد عوني حسني الحاج علي			
			14		احمد عوني حسني الحاج علي			
			7		امل عوني حسني الحاج علي			
			7		رنده عوني حسني الحاج علي			
			7		رانده عوني حسني الحاج علي			
			7		رنا عوني حسني الحاج علي			
			7		ريم عوني حسني الحاج علي			
			7		رنين عوني حسني الحاج علي			
			96		المجموع			
27475	ارض	ميري	كاملا	992545988	محمد حسني محمد حسن	3	925	23
19362	ارض	ميري	كاملا	966760654	اقبال صادق محمد أبو جباره	2	766	24
18781	ارض	ميري	كاملا	969210376	رضوان عبدالفتاح حسن عبدالحق	2	683	25

أ. محمد شراكة

رئيس هيئة تسوية الأراضي والمياه





جدول الحقوق

الأراضي المفروزة

يعلن هذا الجدول بمقتضى الفقرة 2 من المادة 11 من قانون تسوية الاراضي والمياه رقم 40 لسنة 1952

اسم البلدة : بلعا

مقياس الرسم : 1/1000

اسم المحافظة: طولكرم

رقم الحوض: 6


عدد الصفحات: (4)

اسم الحوض: الهيش

القيمة	الملاحظات	نوع الارض	الحصة	رقم الهوية / المالك	اسماء اصحاب الحقوق	المساحة		رقم القطعة
						د	م	
21672	ارض	ميري	كاملا	850191677	ثائر احمد محمد عبدالحق	3	96	26
15648	ارض	ميري	كاملا	969210350	غزاله عبدالفتاح حسن أبو نجم	2	608	27
16230	ارض	ميري	كاملا	994327443	جلال عبدالفتاح حسن عبدالحق	2	705	28
23100	ارض	ميري	كاملا	994327435	حسام عبدالفتاح حسن عبدالحق	3	850	29
16849	ارض	ميري	كاملا	969210343	بسام عبدالفتاح حسن عبدالحق	2	407	30
39711	ارض	ميري	كاملا	969210541	فاطمه مصطفى مصلح حج	5	673	31
15932	ارض	ميري	2	906214556	جلال محمد عبدالفتاح الحج	2	276	32
			1	906214531	انتصار محمد عبدالفتاح "دار الحاج"			
			3		المجموع			
5010	ارض	ميري	كاملا	994926152	قاسم اسماعيل محمد هندي		835	33
4944	ارض	ميري	كاملا	994926152	قاسم اسماعيل محمد هندي		824	34
2640	ارض	ميري	كاملا	850186016	حوريه عبدالله راشد جاروشه		440	35
2652	ارض	ميري	كاملا	851726117	احمد سامي راشد جاروشه		442	36
7182	ارض	ميري	كاملا	949569974	اسامه فوزي مصطفى عيسى	1	197	37
11772	ارض	ميري	كاملا	850601576	ادهم محمد سميح بدير	1	962	38
4758	ارض	ميري	كاملا	910640135	اسامه جمال يوسف عدس		793	39
4026	ارض	ميري	كاملا	954520565	جلال مصطفى خليل الشن		671	40
4026	ارض	ميري	كاملا	954520532	خليل مصطفى خليل شن		671	41
4235	ارض	ميري	كاملا	850191750	سهيله خليل مصطفى شن		605	42
18690	ارض	ميري	كاملا	942419243	حسام احمد مسعود براهيم	2	670	43
54184	ارض	ميري	كاملا	992610725	وليد محمد عبدالله حنون	6	773	44
17112	ارض	ميري	كاملا		هيام احمد مصطفى حمد	2	139	45
79720	ارض	ميري	كاملا	994327450	عنان عبدالفتاح حسن عبدالحق	9	965	46
17370	ارض	ميري	كاملا	942419243	حسام احمد مسعود براهيم	2	895	47
35172	ارض	ميري	كاملا	911691640	علي عدنان حسني "حاج محمد"	5	862	48
60192	ارض	ميري	كاملا	992545988	محمد حسني محمد حسن	7	524	49
255848	ارض	ميري	6		محمود عبدالرحمن يوسف عبدالحق	31	981	50

ام محمد شراكة  
رئيس هيئة تسوية الأراضي والمياه





جدول الحقوق

الأراضي المفروزة

يعلن هذا الجدول بمقتضى الفقرة 2 من المادة 11 من قانون تسوية الاراضي والمياه رقم 40 لسنة 1952

اسم البلدة : بلعا

مقياس الرسم : 1/1000

اسم المحافظة: طولكرم

رقم الحوض: 6

عدد الصفحات: (4)

اسم الحوض: الهيش

رقم القطعة	المساحة		اسماء اصحاب الحقوق	رقم الهوية / المالك	الحصة	نوع الارض	الملاحظات	القيمة	
	د	م 2						د	فا
			فالح عبدالرحمن يوسف عبدالحق		6				
			مصطفى عبدالرحمن يوسف عبدالحق		6				
			مشير عبدالرحمن يوسف عبدالحق		6				
			ثريا عبدالرحمن يوسف عبدالحق		6				
			رايق عبدالرحيم محمد سليمان		2				
			محمد عبدالرحيم محمد سليمان		2				
			عائشة عبدالرحيم محمد سليمان		1				
			ختام عبدالرحيم محمد سليمان		1				
			المجموع		36				

انتهى الحوض