

جدول الحقوق

الأراضي المفروزة

يعلن هذا الجدول بمقتضى الفقرة 2 من المادة 11 من قانون تسوية الأراضي والمياه رقم 40 لسنة 1952

اسم القرية: الجانية  
رقم الحوض: 3  
رقم الحي: 2

مقياس الرسم 1/500  
عدد الصفحات (6)

اسم المحافظة: رام الله والبيرة  
اسم الحوض: الوجه الغربي  
اسم الحي: الغربي

القيمة د	الملاحظات	نوع الارض	الحصة	رقم الهوية	اسماء اصحاب الحقوق	المساحة		رقم القطعة
						د	م	
46555	أرض ضمنها بناء	ميري	كاملاً	853002756	صهيب تيسير فتوح سمحان	1	516	1
25946	أرض ضمنها بناء	ميري	كاملاً	914937875	محمد صالح عبد الرسول صالح		538	2
25498	أرض ضمنها بناء	ميري	كاملاً	914937875	محمد صالح عبد الرسول صالح		494	3
27904	أرض ضمنها بناء	ميري	كاملاً	914937875	محمد صالح عبد الرسول صالح		612	4
44370	أرض ضمنها بناء	ميري	كاملاً	972967251	محمود صالح عبد الرسول صالح		610	5
57752	أرض ضمنها بناء	ميري	كاملاً	972967251	محمود صالح عبد الرسول صالح	1	856	6
21794	أرض	ميري	كاملاً		راند عدنان حسن شيخة	1	284	7
110029	أرض ضمنها بناء	ميري	1	909910135	عدنان حسن محمود شيخة	1	37	8
			1		طارق عدنان حسن شيخة			
			1		حمزة عدنان حسن شيخة			
			1		مراد عدنان حسن شيخة			
			1		راند عدنان حسن شيخة			
			1		محمد عدنان حسن شيخة			
			6		المجموع			
29121	أرض	ميري	1	916632201	صبحيه محمد اسماعيل نصار	1	713	9
			1		ماريا محمد اسماعيل نصار			
			1		فهمية محمد اسماعيل نصار			
			3		المجموع			
54720	أرض ضمنها بناء	ميري	كاملاً	977257237	فهمي محمد اسماعيل نصار	1	160	10
21828	أرض	ميري	كاملاً		محمد عدنان حسن شيخة	1	282	11
77095	أرض ضمنها بناء	ميري	كاملاً	914937875	محمد صالح عبد الرسول صالح	1	435	12
14451	أرض ضمنها بناء	ميري	كاملاً	972967251	محمود صالح عبد الرسول صالح		403	13
18139	أرض العقار عدا البناء المقام عليها وضمنها اجزاء مشتركة وهي مخزن في الطابق الارضي عدا سطحه ومساحته 111 م <sup>2</sup> حمام خارجي عدا سطحه ومساحته 3 متر مربع مطلع بيت درج من الطابق الارضي حتى الطابق الثاني ومساحته 33 متر مربع حفرة صماء عدا سطحها ومساحتها 25 متر مربع اسوار محيطة بالارض طولها 113 متر	ميري	كاملاً		أصحاب الشقق المقامة على قطعة الأرض	1	79	14
القيمة	ملاحظات/ وقوعات	نوع	الحصة	رقم الهوية	اسماء أصحاب الحقوق في الشقق	مساحة الشقة		رقم
د	وصف الشقة	الارض		المالك		د	م	الشقة
20000	شقة في الطابق الارضي ويتبعها ترس A ومساحته 19 متر مربع عدا سطحها سطح هذه الشقة يعود لمالك الشقة رقم 111	ميري	كاملاً		احمد انور احمد سمحان		200	101
20000	شقة في الطابق الاول ولها مدخل خارجي	ميري	كاملاً		احمد انور احمد سمحان		200	111



جدول الحقوق

الأراضي المفروزة

يعلن هذا الجدول بمقتضى الفقرة 2 من المادة 11 من قانون تسوية الأراضي والمياه رقم 40 لسنة 1952

اسم القرية: الجانية

رقم الحوض: 3

رقم الحي: 2

مقياس الرسم 1/500


عدد الصفحات (6)

اسم المحافظة: رام الله والبيرة

اسم الحوض: الوجه الغربي

اسم الحي: الغربي

القيمة	الملاحظات	نوع الارض	الحصة	رقم الهوية	اسماء اصحاب الحقوق	المساحة		رقم القطعة
						د	م	
	ما عدا سطحها							
	سطح هذه الشقة يعود لمالك الشقة رقم 121							
11500	شقة في الطابق الثاني ويتبعها ترس B ومساحته 77 متر مربع وترس D ومساحته 7 متر	ميري	كاملاً		احمد انور احمد سمحان		115	121
	مربع ما عدا سطحها							
	سطح هذه الشقة يعود لمالك السطح رقم 131							
11500	سطح البناء في الطابق الثالث	ميري	كاملاً		احمد انور احمد سمحان		115	131
	سطح البناء الذي سوف ينشأ عند اكتمال البناء							
	تنظيماً ملكاً مشتركاً لأصحاب الشقق والطبقات							
	المقامة على قطعة الارض							
31943	أرض ضمنها بناء	ميري	كاملاً		عصام انور احمد سمحان		979	15
41933	أرض ضمنها بناء	ميري	1	403397441	محمود علي محمود العبد اللطيف		549	16
			1	430904532	محمد علي محمود العبد اللطيف			
			2		المجموع			
34471	أرض ضمنها بناء	ميري	كاملاً	946041613	ماهر محمود احمد عبد		963	17
14411	أرض ضمنها بناء	ميري	كاملاً	929940658	هنية محمود يحيى طه		283	18
18010	أرض ضمنها بناء وبئر ماء	ميري	كاملاً	909927931	داود يوسف داود دار خليل	1	730	19
9928	أرض	ميري	كاملاً		محمد داود يوسف دار خليل		584	20
70775	أرض ضمنها بناء	ميري	كاملاً		حمزة موسى احمد سمحان	1	75	21
80761	أرض ضمنها بناء	ميري	كاملاً		نمر احمد داود سمحان		858	22
77307	أرض ضمنها بناء	ميري	كاملاً		يوسف احمد داود سمحان	1	683	23
35725	أرض ضمنها بناء	ميري	كاملاً	909912644	عبد المهدي عبد الحميد عبد المهدي نضال	1	25	24
78646	أرض ضمنها بناء	ميري	كاملاً	909912651	ناجح عبد الحميد عبد المهدي نضال	1	38	25
18054	أرض	ميري	14		نادر منير احمد سمحان	1	62	26
			14		سمير منير احمد سمحان			
			7		زكية منير احمد سمحان			
			7		انتصار منير احمد سمحان			
			6		فاطمة مصطفى محمود سمحان			
			48		المجموع			
13838	أرض	ميري	كاملاً		يوسف احمد داود سمحان		814	27
11781	أرض	ميري	كاملاً		محمود عيسى ابراهيم نصار		693	28
10132	أرض	ميري	كاملاً		محمد فرح روبين سمحان		596	29
70192	أرض ضمنها بناء	ميري	كاملاً		احمد فرح روبين سمحان		590	30
22834	أرض ضمنها بناء وبئر ماء	ميري	كاملاً		فهد حسين روبين سمحان		617	31
26985	أرض ضمنها بناء	ميري	كاملاً		احمد عبد القادر روبين سمحان		945	32
10336	أرض	ميري	كاملاً		احلام حسين روبين اسناف		608	33



جدول الحقوق

الأراضي المفروزة

يعلن هذا الجدول بمقتضى الفقرة 2 من المادة 11 من قانون تسوية الأراضي والمياه رقم 40 لسنة 1952

اسم القرية: الجانية

رقم الحوض: 3

رقم الحي: 2

مقياس الرسم 1/500

عدد الصفحات (6)


اسم المحافظة: رام الله والبيرة

اسم الحوض: الوجه الغربي

اسم الحي: الغربي

رقم القطعة	المساحة		اسماء اصحاب الحقوق	رقم الهوية	الحصة	نوع الارض	الملاحظات	القيمة	
	م2	د						د	ف
34	556		صدام حسين روبين سمحان		كاملاً	ميري	أرض	9452	
35	48	1	نمر احمد داود سمحان		كاملاً	ميري	أرض	17816	
36	432		محمد حسين روبين سمحان	913499976	كاملاً	ميري	أرض	7344	
37	959		صبحي عبد القادر روبين سمحان		كاملاً	ميري	أرض ضمنها بناء	44903	
38	454		محمد عبد القادر روبين سمحان		كاملاً	ميري	أرض ضمنها بناء	23069	
39	629		محمد حسين روبين سمحان	913499976	كاملاً	ميري	أرض ضمنها بناء	26527	
40	839		أصحاب الشقق المقامة على قطعة الأرض		كاملاً	ميري	أرض العقار عدا البناء المقام عليها وضمنها أجزاء مشتركة وهي بيت درج في طابق الأرض والاول ومساحته 2م16 بيت درج في طابق الثاني ومساحته 26 حفرة امتصاص ومساحتها 35 متر مربع سور بطول 35 متر	14236	
رقم الشقة	مساحة الشقة		اسماء أصحاب الحقوق في الشقق	رقم الهوية/ المالك	الحصة	نوع الارض	ملاحظات/ وقوعات وصف الشقة	القيمة	
رقم الشقة	م2	د						د	ف
101-116	116		احلام حسين روبين سناف عايدة حسين روبين عبد القادر اسماء حسين روبين عبد المشني لطيفة موسى عبد الطيف سمحان المجموع		1	ميري	شقة في الطابق التسوية الارضية ويتبعها ترس A ومساحته 38 متر مربع عدا سطحها سطح هذه الشقة يعود لمالك الشقة رقم 101	11600	
101	172		صدام حسين روبين سمحان		كاملاً	ميري	الشقة في الطابق الارضي ويتبعها التراس B ومساحته 10 متر مربع بالاضافى الى درج خارجي عدا سطحها سطح هذه الشقة يعود لمالك الشقة رقم 111	17200	
111	172		صدام حسين روبين سمحان		كاملاً	ميري	الشقة في الطابق الاول ويتبعها التراس C ومساحته 10 متر مربع عدا سطحها سطح هذه الشقة يعود لمالك السطح رقم 121	17200	
121	172		صدام حسين روبين سمحان		كاملاً	ميري	سطح البناء في الطابق الثاني سطح البناء الذي سوف ينشأ عند اكتمال البناء تنظيماً ملكاً مشتركاً لأصحاب الشقق والطبقات المقامة على قطعة الارض	17200	
41	383	1	عبد اللطيف مرشد رشيد دار خليل		كاملاً	ميري	أرض ضمنها بناء	68711	
42	612		عادل حسن محمد سمحان	913498663	كاملاً	ميري	أرض	10404	
43	680		عادل حسن محمد سمحان	913498663	كاملاً	ميري	أرض	11560	
44	680		حنان عادل محمد سمحان		كاملاً	ميري	أرض	11560	
45	721		سعد مرشد رشيد دار خليل		كاملاً	ميري	أرض	12257	
46	744		عبادة فرح روبين سمحان		1	ميري	أرض	12597	





جدول الحقوق

الأراضي المفروزة

يعلن هذا الجدول بمقتضى الفقرة 2 من المادة 11 من قانون تسوية الأراضي والمياه رقم 40 لسنة 1952

مقياس الرسم 1/500

عدد الصفحات ( 6 )

اسم المحافظة: رام الله والبييرة

اسم الحوض : الوجه الغربي


اسم الحي : الغربي

اسم القرية: الجانية

رقم الحوض: 3

رقم الحي: 2

رقم القطعة	المساحة		اسماء اصحاب الحقوق	رقم الهوية	الحصة	نوع الارض	الملاحظات	القيمه	
	م2	د						د	ف
			عمرو فرح رويين سمحان		1				
			المجموع		2				
47	580		انس فرح رويين سمحان		1	ميري	أرض	9520	
			نور الدين فرح رويين سمحان		1				
			المجموع		2				
48	571		أصحاب الشقق المقامة على قطعة الأرض		كاملاً	ميري	أرض العقار عدا البناء المقام عليها وضمنها أجزاء مشتركة وهي بيت درج مكرر في جميع الطوابق ومساحته 2م14 كراج ومساحته 36 متر مربع سطح المبنى ومساحته 155 متر مربع	9316	
رقم الشقة	مساحة الشقة		أسماء أصحاب الحقوق في الشقق	رقم الهوية/ المالك	الحصة	نوع الارض	ملاحظات/ وقوعات	القيمه	
	م2	د					وصف الشقة	د	ف
101	155		سعدى اسعد رويين سمحان		كاملاً	ميري	الشقة في الطابق الارضى ويتبعها التراس A ومساحته 4 متر مربع ما عدا سطحها سطح هذه الشقة يعود لمالك الشقة رقم 111	15500	
111	155		اسعد سعدى رويين سمحان		كاملاً	ميري	الشقة في الطابق الاول ما عدا سطحها سطح البناء ملكاً مشتركاً لأصحاب الشقق و الطبقات المقامة على قطعة الارض	15500	
49	486		احمد سعدى اسعد سمحان		كاملاً	ميري	أرض / لها حق مرور عرض 3م من القطعة 50	8262	
50	377		محمد سعدى اسعد سمحان		كاملاً	ميري	أرض ضمنها بناء وبنر ماء/ عليها حق مرور عرض 3م للقطعة 49	21309	
51	117	1	حامد محمد يحيى خليل		كاملاً	ميري	أرض ضمنها بناء	72789	
52	194	1	راضى محمد يحيى خليل	909928434	كاملاً	ميري	أرض ضمنها بناء	54698	
53	678	1	حسن احمد اسماعيل محمود		كاملاً	ميري	أرض ضمنها بناء	48426	
54	634		محمود احمد اسماعيل محمود		كاملاً	ميري	أرض ضمنها بناء	27878	
55	802		اسماعيل احمد اسماعيل محمود		كاملاً	ميري	أرض ضمنها بناء	79034	
56	881		ماجد احمد اسماعيل محمود		كاملاً	ميري	أرض ضمنها بناء	45177	
57	685		ماجد احمد اسماعيل محمود		كاملاً	ميري	أرض	11645	
58	654		ياسر محمد رويين عبد القادر		1	ميري	أرض	11118	
			ابراهيم محمد رويين عبد القادر		1				
			المجموع		2				
59	672		ياسر محمد رويين عبد القادر		1	ميري	أرض	11050	
			ابراهيم محمد رويين عبد القادر		1				
			المجموع		2				
60	95		دائرة الاوقاف الاسلاميه		كاملاً	وقف صحيح	أرض	1547	
61	370		ناجى محمد اسماعيل نصار		كاملاً	ميري	أرض	6290	



جدول الحقوق

الأراضي المفروزة

يعلن هذا الجدول بمقتضى الفقرة 2 من المادة 11 من قانون تسوية الأراضي والمياه رقم 40 لسنة 1952


اسم القرية: الجانية  
رقم الحوض: 3  
رقم الحي: 2

مقياس الرسم 1/500  
عدد الصفحات (6)

اسم المحافظة: رام الله والبيرة  
اسم الحوض: الوجه الغربي  
اسم الحي: الغربي

رقم القطعة	المساحة		اسماء اصحاب الحقوق	رقم الهوية	الحصة	نوع الارض	الملاحظات	القيمه	
	د	م						د	ف
62	878		رضا محمد محمود نصار	916632219	كاملاً	ميري	أرض	14926	
63	29	1	ياسر محمد اسماعيل نصار	909920597	كاملاً	ميري	أرض	17493	
64	310		عبد الله راضي محمد خليل		كاملاً	ميري	أرض	5270	
65	555		اصحاب الشقق المقامة على قطعة الأرض		كاملاً	ميري	أرض العقار عدا البناء المقام عليها وضمنها أجزاء مشتركة وهي سور بطول 25 متر	9435	
رقم الشقة	مساحة الشقة		اسماء اصحاب الحقوق في الشقق	رقم الهوية/ المالك	الحصة	نوع الارض	ملاحظات/ وقوعات	القيمه	
د	م	د					وصف الشقة	د	ف
101-	74		ياسر محمد اسماعيل نصار		كاملاً	ميري	المخزن الشمالي في طابق التسوية ما عدا سطحه سطح هذا المخزن يعود لمالك المخزن 101	7400	
102-	50		ناجي محمد اسماعيل نصار		كاملاً	ميري	المخزن الجنوبي في طابق التسوية ما عدا سطحه سطح هذا المخزن يعود لمالك المخزن 102	5000	
101	180		ياسر محمد اسماعيل نصار		كاملاً	ميري	المخزن الشمالي في طابق الارضي ما عدا سطحه سطح هذا المخزن يعود لمالك الشقة 111	18000	
102	50		ناجي محمد اسماعيل نصار		كاملاً	ميري	المخزن الجنوبي في طابق الارضي ما عدا سطحه سطح هذا المخزن يعود لمالك الشقة 112	5000	
111	110		ياسر محمد اسماعيل نصار		كاملاً	ميري	الشقة الشمالية في الطابق الاول ويتبعها التراس A ومساحته 70 متر مربع والتراس B ومساحته 6 متر مربع مع درج خارجي ما عدا سطحها سطح هذه الشقة يعود لمالك الشقة رقم 121	11000	
112	110		ناجي محمد اسماعيل نصار		كاملاً	ميري	الشقة الجنوبية في الطابق الاول ويتبعها التراس C ومساحته 39 متر مربع والتراس D ومساحته 6 متر مربع مع درج خارجي ما عدا سطحها سطح هذه الشقة يعود لمالك الشقة رقم 122	11000	
121	76		ياسر محمد اسماعيل نصار		كاملاً	ميري	الشقة الشمالية في الطابق الثاني ويتبعها التراس E ومساحته 39 متر مربع والتراس F ومساحته 3 متر مربع مع درج خارجي ما عدا سطحها سطح هذه الشقة يعود لمالك الشقة رقم 131	7600	
122	116		ناجي محمد اسماعيل نصار		كاملاً	ميري	سطح البناء في الطابق الثاني من الجهة الجنوبية سطح المبنى الذي سوف ينشأ عند اكتمال البناء تنظيماً ملكاً مشتركاً لأصحاب الشقق والطبقات المقامة على قطعة الأرض	11600	
131	76		ياسر محمد اسماعيل نصار		كاملاً	ميري	سطح البناء في الطابق الثالث من الجهة الشمالية سطح المبنى الذي سوف ينشأ عند اكتمال البناء تنظيماً ملكاً مشتركاً لأصحاب الشقق والطبقات المقامة على قطعة الأرض	7600	





جدول الحقوق

الأراضي المفروزة

يعلن هذا الجدول بمقتضى الفقرة 2 من المادة 11 من قانون تسوية الأراضي والمياه رقم 40 لسنة 1952

مقياس الرسم 1/500

عدد الصفحات ( 6 )

اسم القرية: الجانية

رقم الحوض: 3

رقم الحي: 2

اسم المحافظة: رام الله والبيرة

اسم الحوض: الوجه الغربي

اسم الحي: الغربي

القيمة ف د	الملاحظات	نوع الارض	الحصة	رقم الهوية	اسماء اصحاب الحقوق	المساحة		رقم القطعة
						د	م	
44336	أرض	وقف صحيح	كاملاً		دائرة الاوقاف الاسلاميه	2	608	66
109670	أرض ضمنها بناء	ميري	كاملاً	909915357	جمعة بركات علي دار ابو فخيدة	2	710	67
12750	أرض	ميري	1		ربيحة داود محمد شيخة		750	68
			1		نعيمه داود محمد شيخة			
			2		المجموع			
12988	أرض	ميري	كاملاً		محمد داود محمد شيخة		764	69
13311	أرض	ميري	كاملاً		عيسى داود محمد شيخة		741	70
12750	أرض	ميري	6		عطاف محمد حسن شيخة		750	71
			14		عبد الله محمود داود شيخة			
			14		محمد محمود داود شيخة			
			7		بتول محمود داود شيخة			
			7		ابتهال محمود داود شيخة			
			48		المجموع			
12087	أرض	ميري	كاملاً		احمد داود محمد شيخة		783	72
14229	أرض	ميري	كاملاً	951021724	محمد حسين محمد دار يوسف		837	73
67395	أرض ضمنها بناء	ميري	كاملاً	909913154	صلاح الدين حسين محمد دار يوسف		735	74
8313	أرض	ميري	كاملاً	909920571	ناجي محمد اسماعيل نصار		489	75

انتهى الحوض

