

جدول الحقوق
الأراضي المفروزة

يعلن هذا الجدول بمقتضى الفقرة 6 من المادة 11 من قانون تسوية الاراضي والمياه رقم 40 لسنة 1952


اسم القرية : المغير
رقم الحوض : 8
رقم الحي : 2

مقياس الرسم 625/1
عدد الصفحات : (8)

اسم المحافظة : رام الله والبيرة
اسم الحوض : ظهر القبة الغربي
اسم الحي : الغربي

القيمة		الملاحظات	نوع الارض	الحصص	رقم الهوية/ المالك	اسماء اصحاب الحقوق	المساحة		رقم القطعة
د	ف						د	م2	
26460		ارض ضمنها بناء	ملك	كاملا	946045754	فاتته نعلان سعيد النعلان	479	1	
100400		ارض ضمنها بناء	ملك	كاملا	900106196	امجد حمدان سعيد نعلان	1 905	2	
33790		ارض ضمنها بناء	ملك	1	900106196	امجد حمدان سعيد نعلان	616	3	
				1	913495511	ماجد حمدان سعيد نعلان			
				2		المجموع			
18280		ارض	ملك	1	904586336	فراس نعلان سعيد نعلان	457	4	
				1	991860768	فريد نعلان سعيد نعلان			
				2		المجموع			
61030		ارض ضمنها بناء وبئر ماء	ملك	كاملا	961263787	عطا الله موسى اسعد نعلان	807	5	
38200		ارض العقار عدا البناء المقام عليها وضمنها أجزاء مشتركة وهي سور بطول (100)م وبئر ماء مساحة (24) م2 وحفرة صماء	ملك	كاملاً		اصحاب الشقق المقامة على قطعة الارض	955	6	
القيمة		ملاحظات / وقوعات وصف الشقق	نوع الشقة	الحصة	رقم الهوية/ المالك	اسماء اصحاب الحقوق في الشقق	مساحة الشقة		رقم الشقة
دينار	فلس						د	م2	
28950		الشقة الشمالية في الطابق الارضي من البناء الاول عدا سطحها ولها مدخل من الجهة الغربية سطح هذه الشقة يعود لمالك الشقق 111 و112	ملك	كاملا	941265217	ميسر فارس ابراهيم نعلان	193	101	
6750		المخزن الجنوبي الغربي من البناء الاول عدا سطحه وله مدخل من الجهة الغربية سطح المخزن يعود للمالك الشقق 111 و112	ملك	1	402197735	جاسر فارس ابراهيم نعلان	45	102	
				1	905606661	نسرين فارس ابراهيم نعلان			
				1	850493438	خديجة فارس ابراهيم نعلان			
				1	949963375	شيرين فارس ابراهيم نعلان			
				1	854043213	حنين فارس ابراهيم نعلان			
				1	404452286	نفين فارس ابراهيم نعلان			
				1	999835937	ابراهيم فارس ابراهيم نعلان			
				1	941265217	ميسر فارس ابراهيم نعلان			
				1	938380243	كفاح فارس ابراهيم نعلان			
				1		باسم فارس ابراهيم نعلان			
				10		المجموع			
2500		السطح الشمالي الشرقي في الطابق الاول من البناء الاول سطح البناء الذي سوف ينشأ تنظيميا عند انتهاء البناء ملكا مشتركا لاصحاب الشقق والطبقات المقامة على الارض	ملك	كاملا	938380243	كفاح فارس ابراهيم نعلان	125	111	
2420		السطح الجنوبي الغربي في الطابق الاول من البناء الاول سطح البناء الذي سوف ينشأ تنظيميا عند انتهاء البناء ملكا مشتركا لاصحاب	ملك	كاملا		باسم فارس ابراهيم نعلان	121	112	





جدول الحقوق
الأراضي المفروزة

يعلن هذا الجدول بمقتضى الفقرة 6 من المادة 11 من قانون تسوية الاراضي والمياه رقم 40 لسنة 1952

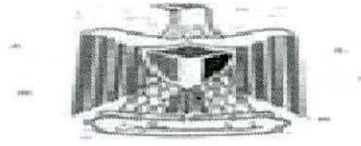
اسم القرية : المغير
رقم الحوض : 8
رقم الحي: 2

مقياس الرسم 625/1
عدد الصفحات: (8)

اسم المحافظة : رام الله والبيرة
اسم الحوض : ظهر القبة الغربي
اسم الحي: الغربي

القيمة	الملاحظات	نوع الارض	الحصص	رقم الهوية/ المالك	اسماء اصحاب الحقوق	المساحة		رقم القطعه
						د	م	
	الشقق والطبقات المقامة على الارض							
18300	المخزن في الطابق التسوية الارضي	ملك	1	402197735	جاسر فارس ابراهيم نعلان	122		-201
	من البناء الثاني عدا سطحه		1	905606661	نسرين فارس ابراهيم نعلان			
	وله مدخل من الجهة الغربية		1	850493438	خديجه فارس ابراهيم غنيمات			
	سطح المخزن يعود لمالك الشقة رقم 201 و202		1	949963375	شيرين فارس ابراهيم بغيرات			
			1	854043213	حنين فارس ابراهيم نعلان			
			1	404452286	نفين فارس ابراهيم نعلان			
			1	999835937	ابراهيم فارس ابراهيم نعلان			
			1	941265217	ميسر فارس ابراهيم نعلان			
			1	938380243	كفاح فارس ابراهيم نعلان			
			1		باسم فارس ابراهيم نعلان			
			10		المجموع			
18300	الشقة الشمالية الشرقية في الطابق الارضي	ملك	كاملا	402197735	جاسر فارس ابراهيم نعلان	122		201
	من البناء الثاني عدا سطحه							
	ولها مدخل من الدرج الخارجي من الجهة الغربية							
	سطح هذه الشقة يعود لمالك الشقة 211							
16950	الشقة الجنوبية الغربية في الطابق الارضي		1	905606661	نسرين فارس ابراهيم نعلان	113		202
	من البناء الثاني عدا سطحه		1	850493438	خديجه فارس ابراهيم غنيمات			
	ولها مدخل من الدرج الخارجي من الجهة الغربية		1	949963375	شيرين فارس ابراهيم بغيرات			
	سطح هذه الشقة يعود للمالك السطح 212		1	854043213	حنين فارس ابراهيم نعلان			
			1	404452286	نفين فارس ابراهيم نعلان			
			5		المجموع			
19950	الشقة الشمالية الشرقية في الطابق الاول	ملك	كاملا	999835937	ابراهيم فارس ابراهيم نعلان	133		211
	من البناء الثاني عدا سطحه							
	ولها مدخل من الدرج الخارجي من الجهة الجنوبية							
	سطح هذه الشقة يعود للمالك السطح 221							
2260	السطح الجنوبي الغربي في الطابق الاول	ملك	كاملا	402197735	جاسر فارس ابراهيم نعلان	113		212
	من البناء الثاني							
	سطح البناء الذي سوف ينشأ تنظيميا							
	عند انتهاء البناء ملكا مشتركا لاصحاب							
	الشقق والطبقات المقامة على الارض							
2660	السطح الشمالي الشرقي في الطابق الثاني	ملك	كاملا	999835937	ابراهيم فارس ابراهيم نعلان	133		221
	من البناء الثاني							
	سطح البناء الذي سوف ينشأ تنظيميا							
	عند انتهاء البناء ملكا مشتركا لاصحاب							
	الشقق والطبقات المقامة على الارض							
12490	ارض ضمنها بناء	ملك	كاملا	938380045	عمر ابراهيم حمد ابو نعيم	181		7
14300	ارض العقار عدا البناء المقام عليها	ملك	كاملا		اصحاب الشقق المقامة على قطعة الارض	349		8
	وضمنها أجزاء مشتركة وهي							
	درج مكرر من الطابق الارضي حتى السطح							





جدول الحقوق
الأراضي المفروزة

يعلن هذا الجدول بمقتضى الفقرة 6 من المادة 11 من قانون تسوية الأراضي والمياه رقم 40 لسنة 1952

اسم القرية : المغير
رقم الحوض : 8
رقم الحي : 2

مقياس الرسم 625/1
عدد الصفحات : (8)

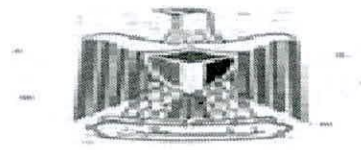
اسم المحافظة : رام الله والبيرة
اسم الحوض : ظهر القبة الغربي
اسم الحي : الغربي

رقم القطعة	المساحة		اسماء اصحاب الحقوق	رقم الهوية/ المالك	الحصص	نوع الارض	الملاحظات		القيمة	
	د	م ²					ف	د		
							بمساحة (17) م ²			
							سور بطول (51)م			
							حفرة صماء			
رقم الشقة	مساحة الشقة		اسماء اصحاب الحقوق في الشقق	رقم الهوية/ المالك	الحصة	نوع الشقة	ملاحظات / وقوعات		القيمة	
	د	م ²					فلس	دينار		
101-	57		عبد الرحمن حمدان ربحي حمدان		كاملاً	ملك	المخزن في الطابق التسوية الارضي عدا سطحها			8550
							ولها تراس A بمساحة (7) م ²			
							ولها مدخل من الجبهه الشمالية			
							سطح هذه الشقة يعود لمالك الشقة رقم 101			
101	125		عبد الرحمن حمدان ربحي حمدان		1	ملك	الشقة في الطابق الارضي عدا سطحها			18750
			ندى حمدان ربحي حمدان		1		ولها مدخل من الدرج المكرر			
			رنيم حمدان ربحي حمدان		1		سطح هذه الشقة يعود لمالك السطح رقم 111			
			حلا حمدان ربحي حمدان		1					
			روعة حمدان ربحي حمدان		1					
			المجموع		5					
111	134		عبد الرحمن حمدان ربحي حمدان		كاملاً	ملك	السطح في الطابق الاول			2680
							سطح البناء الذي سوف ينشأ تنظيمياً			
							عند انتهاء البناء ملكا مشتركا لاصحاب			
							الشقق والطبقات المقامة على الارض			
9	050	1	زياد رزق عبد نعان	904379807	كاملاً	ملك	ارض ضمنها بناء			67300
10	612		اصحاب الشقق المقامه على قطعة الارض		كاملاً	ملك	ارض العقار عدا البناء المقام عليها			24480
							وضمنها اجزاء مشتركة وهي			
							سور بطول (114)م			
							حفرة صماء			
رقم الشقة	مساحة الشقة		اسماء اصحاب الحقوق في الشقق	رقم الهوية/ المالك	الحصة	نوع الشقة	ملاحظات / وقوعات		القيمة	
	د	م ²					فلس	دينار		
101-	13		فتحي عوض محمود ابو نعيم	961263944	كاملاً	ملك	المخزن في الطابق التسوية الارضي من البناء الاول			1950
							عدا سطحه وله مدخل من الجبهه الجنوبية			
							وسطح هذا المخزن يعود لمالك الشقة 101			
101	129		فتحي عوض محمود ابو نعيم	961263944	كاملاً	ملك	الشقة الغربية في الطابق الاول من البناء الاول			19350
							عدا سطحها ولها مدخل من الغربية			
							وسطح هذه الشقة يعود لمالك الشقق 111 و 112			
102	52		شادي فتحي عوض ابو نعيم	854592888	كاملاً	ملك	المخزن الشرقي في الطابق الارضي من البناء الاول			7800
							عدا سطحه وله مدخل من الجبهه الشرقية			
							وسطح هذا المخزن يعود لمالك 111 و 112			
111	74		شادي فتحي عوض ابو نعيم	854592888	كاملاً	ملك	الشقة الشمالية في الطابق الاول من البناء الاول			11100
							عدا سطحها			
							ولها مدخل من الدرج الخارجي من الجبهه الشمالية			
							وسطح هذه الشقة يعود لمالك 201			
112	107		شادي فتحي عوض ابو نعيم	854592888	كاملاً	ملك	السطح الجنوبي في الطابق الاول من البناء الاول			2140

أ.محمد شراكة

رئيس هيئة تسوية الأراضي والمياه





جدول الحقوق

الأراضي المفروزة

يعلن هذا الجدول بمقتضى الفقرة 6 من المادة 11 من قانون تسوية الأراضي والمياه رقم 40 لسنة 1952

اسم القرية : المغير
رقم الحوض : 8
رقم الحي : 2

مقياس الرسم 625/1
عدد الصفحات : (8)

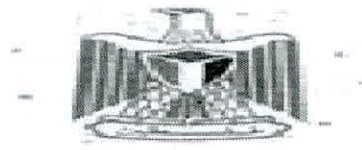
اسم المحافظة : رام الله والبييرة
اسم الحوض : ظهر القبة الغربي
اسم الحي : الغربي

القيمة	الملاحظات		نوع الارض	الحصص	رقم الهوية/ المالك	اسماء اصحاب الحقوق	المساحة		رقم القطعه
	د	ف					د	م2	
		سطح البناء الذي سوف ينشأ تنظيماً							
		عند انتهاء البناء ملكاً مشتركاً لأصحاب							
		الشقق والطبقات المقامة على الارض							
1620		السطح الشمالي في الطابق الثاني من البناء الاول	ملك	كاملاً	854592888	شادي فتحي عوض ابو نعيم	81		121
		سطح البناء الذي سوف ينشأ تنظيماً							
		عند انتهاء البناء ملكاً مشتركاً لأصحاب							
		الشقق والطبقات المقامة على الارض							
2250		المخزن في الطابق التسوية الارضي من البناء الثاني	ملك	كاملاً	946045010	هيثم فتحي محمود ابو نعيم	15		-201
		عدا سطحه وله مدخل من الجهة الجنوبية							
		وسطح هذا المخزن يعود لمالك الشقة 201							
13050		الشقة في الطابق الارضي من البناء الثاني	ملك	كاملاً	946045010	هيثم فتحي محمود ابو نعيم	87		201
		عدا سطحها ولها مدخل من الجهة الغربية							
		وسطح هذه الشقة يعود لمالك الشقة 211							
1920		السطح في الطابق الاول من البناء الثاني	ملك	كاملاً	946045010	هيثم فتحي محمود ابو نعيم	96		211
		سطح البناء الذي سوف ينشأ تنظيماً							
		عند انتهاء البناء ملكاً مشتركاً لأصحاب							
		الشقق والطبقات المقامة على الارض							
26500		ارض ضمنها بناء	ميري	كاملاً	937295087	هناء عبد الحي رزق نعان	560		11
36690		ارض	ميري	كاملاً	961255965	شاهر رزق عبد نعان	1 223		12
33590		ارض ضمنها بناء	ميري	كاملاً	410978308	جمعة صبري علي نعان	603		13
32220		ارض	ميري	كاملاً	961255965	شاهر رزق عبد نعان	1 074		14
37890		ارض	ميري	كاملاً	904379807	زياد رزق عبد نعان	1 263		15
46380		ارض	ميري	كاملاً	904379807	زياد رزق عبد نعان	1 546		16
52740		ارض	ميري	كاملاً	904379807	زياد رزق عبد نعان	1 758		17
25590		ارض	ميري	كاملاً		سامر مشهور رزق نعان	853		18
25740		ارض	ميري	كاملاً	405037631	ماهر مشهور رزق نعان	858		19
9240		ارض	ميري	كاملاً	961255965	شاهر رزق عبد نعان	308		20
48960		ارض ضمنها بناء	ميري	كاملاً	949955652	علاء مشهور رزق نعان	959		21
75780		ارض ضمنها بناء	ملك	كاملاً	961255973	مشهور رزق عبد نعان	1 302		22
50980		ارض ضمنها بناء	ملك	1	920048001	فادي شاهر رزق نعان	777		23
				1		صابر شاهر رزق نعان			
				2		المجموع			
49050		ارض ضمنها بناء	ملك	كاملاً	913484622	ثامر عبد الحي رزق نعان	1		24
15440		ارض	ملك	كاملاً	941265290	تامر عبد الحي رزق نعان	386		25
37100		ارض ضمنها بناء	ملك	1	941265290	تامر عبد الحي رزق نعان	545		26
				1	437685936	محمد عبد الحي رزق نعان			
				2		المجموع			
23660		ارض ضمنها بناء	ملك	كاملاً	944566389	وديع ابراهيم حمد ابو نعيم	339		27

أ.محمد شراكة

رئيس هيئة تسوية الأراضي والمياه





جدول الحقوق
الأراضي المفروزة

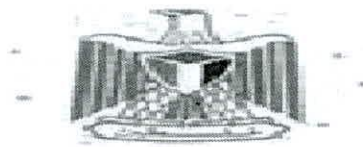
يعلن هذا الجدول بمقتضى الفقرة 6 من المادة 11 من قانون تسوية الأراضي والمياه رقم 40 لسنة 1952

اسم القرية : المغير
رقم الحوض : 8
رقم الحي : 2

مقياس الرسم 625/1
عدد الصفحات: (8)

اسم المحافظة : رام الله والبيرة
اسم الحوض : ظهر القبة الغربي
اسم الحي : الغربي

رقم القطعة	المساحة		اسماء اصحاب الحقوق	رقم الهوية/ المالك	الحصص	نوع الارض	الملاحظات		القيمة	
	د	م					د	ف		
28	388		عمار ابراهيم حمد ابونعيم	940839897	كاملا	ملك	ارض ضمنها بناء		28020	
29	849		احمد مسعود سعيد نعلان		كاملا	ملك	ارض ضمنها بناء		51460	
30	937	1	فراس نعلان سعيد نعلان	904586336	كاملا	ملك	ارض ضمنها بناء		106130	
31	676	1	ماجد حمدان سعيد نعلان	913495511	كاملا	ملك	ارض ضمنها بناء		87040	
32	895	1	فريد نعلان سعيد نعلان	991860768	كاملا	ملك	ارض ضمنها بناء		96600	
33	010	1	راند عبد الرحمن سعيد نعلان	976251348	كاملا	ملك	ارض ضمنها بناء		55000	
34	507		زيد رزق عبد نعلان	904379807	كاملا	ملك	ارض ضمنها بناء		41880	
35	359		ماهر رزق عبد نعلان	961255981	كاملا	ملك	ارض ضمنها بناء		20110	
36	374		شاهر رزق عبد نعلان	961255965	كاملا	ملك	ارض ضمنها بناء		20210	
37	241	1	عاطف عبد الرحمن سعيد نعلان	976251330	كاملا	ملك	ارض ضمنها بناء		64540	
38	608	1	مراد عبد الرحمن سعيد نعلان	901583930	كاملا	ميري	ارض		48240	
39	773	1	عايد عبد الرحمن سعيد نعلان	936506757	كاملا	ميري	ارض		53190	
40	761	1	خالد عبد الرحمن سعيد نعلان	976251355	كاملا	ميري	ارض		52830	
41	595	3	ثائر عبد الحي رزق نعلان	913484622	كاملا	ميري	ارض		107850	
42	885		اصحاب الشقق المقامة على قطعة الارض		كاملاً	ميري	ارض العقار عدا البناء المقام عليها وضمنها أجزاء مشتركة وهي سور بطول (114)م حفرة صماء		26550	
رقم الشقة	مساحة الشقة		اسماء اصحاب الحقوق في الشقق	رقم الهوية/ المالك	الحصة	نوع الشقة	ملاحظات / وقوعات		القيمة	
	د	م					وصف الشقق	فلس	دينار	
-101	33		ماهر صبري علي نعلان	410982789	كاملاً	ميري	المخزن في الطابق التسوية الارضي من البناء الاول عدا سطحه وله مدخل من الجبه الشماليه وسطح هذا المخزن يعود لمالك الشقة 101		4950	
101	111		ماهر صبري علي نعلان	410982789	كاملاً	ميري	الشقة في الطابق الارضي من البناء الاول ولها مدخل من الدرج الخارجي من الجبه الغربية وسطح هذه الشقة يعود لمالك السطح 111		16650	
111	111		ماهر صبري علي نعلان	410982789	كاملاً	ميري	السطح في الطابق الاول من البناء الاول سطح البناء الذي سوف ينشأ تنظيميا عند انتهاء البناء ملكا مشتركا لاصحاب الشقق والطبقات المقامة على الارض		2220	
-201	49		سميه رزق عبد نعلان	410982748	كاملاً	ميري	المخزن في الطابق التسوية الارضي من البناء الثاني عدا سطحه وله مدخل من الجبه الغربية وسطح هذا المخزن يعود لمالك الشقة 201		7350	
201	131		سميه رزق عبد نعلان	410982748	كاملاً	ميري	الشقة في الطابق الارضي من البناء الثاني عدا سطحها ولها مدخل من الجبه الشماليه وسطح هذه الشقة يعود لمالك الشقة 211		19650	
211	108		عبد الله صبري علي نعلان	410982771	كاملاً	ميري	الشقة في الطابق الاول من البناء الثاني عدا سطحها ويتبعها تراس A بمساحة (23) م لها مدخل من الدرج الخارجي من الجبه الشرقية وسطح هذه الشقة يعود لمالك السطح 221		16200	



جدول الحقوق
الأراضي المفروزة

يعلن هذا الجدول بمقتضى الفقرة 6 من المادة 11 من قانون تسوية الأراضي والمياه رقم 40 لسنة 1952

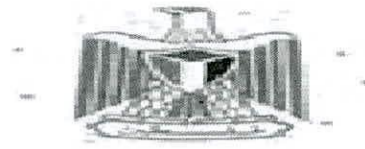
اسم القرية : المغير
رقم الحوض : 8
رقم الحي : 2

مقياس الرسم 625/1
عدد الصفحات : (8)

اسم المحافظة : رام الله والبيرة
اسم الحوض : ظهر القبة الغربي
اسم الحي : الغربي

رقم القطعة	المساحة		اسماء اصحاب الحقوق	رقم الهوية/ المالك	الحصص	نوع الارض	الملاحظات	القيمة	
	د	م						د	ف
221	108		عبد الله صبري علي نعلان	410982771	كاملاً	ميري	السطح في الطابق الثاني من البناء الثاني	2160	
							سطح البناء الذي سوف ينشأ تنظيمياً		
							عند انتهاء البناء ملكاً مشتركاً لاصحاب		
							الشقق والطبقات المقامة على الارض		
43	803		سميح محمد مسعود نعلان	976251157	كاملاً	ميري	ارض ضمنها بناء	31246	
44	601		مراد عبد الرحمن سعيد نعلان	901583930	كاملاً	ميري	ارض ضمنها بناء	30940	
45	412	1	خالد عبد الرحمن سعيد نعلان	976251355	كاملاً	ملك	ارض ضمنها بناء	74680	
46	736		ساند عبد الرحمن سعيد نعلان	944575372	كاملاً	ملك	ارض ضمنها بناء	46340	
47	455		عبد الرحمن سعيد مسعود نعلان	976251314	كاملاً	ملك	ارض ضمنها بناء	25750	
48	697		عايد عبد الرحمن سعيد نعلان	936506757	كاملاً	ملك	ارض ضمنها بناء	34680	
49	546	3	احمد محمد اسعد نعلان	410836837	كاملاً	ملك	ارض ضمنها بناء	148390	
50	396		مناضل جميل نصار ابو عليا	854009917	كاملاً	ملك	ارض ضمنها بناء	19890	
51	230		محمد ياسين موسى رشايده	947722872	كاملاً	ملك	ارض ضمنها بناء	20760	
52	171		محمد عازم محمد نعلان	929539607	كاملاً	ملك	ارض	5472	
53	86		مقداد اسعد محمد نعلان	930189477	كاملاً	ملك	ارض ضمنها بناء	4202	
54	617		مقداد اسعد محمد نعلان	930189477	كاملاً	ملك	ارض ضمنها بناء	28844	
55	628	1	رافت محمود محمد اسعد	944572080	كاملاً	ملك	ارض ضمنها بناء	62146	
56	744		عامر عبد الله اسعد نعلان	850493933	كاملاً	ملك	ارض	23808	
57	282		علي صبري علي النعلان	415195221	كاملاً	ملك	ارض ضمنها بناء	20024	
58	794		عارف اسعد محمد نعلان		كاملاً	ملك	ارض ضمنها بناء	32958	
59	974		شريف اسعد محمد نعلان		كاملاً	ملك	ارض ضمنها بناء	44868	
60	674		عبد الله اسعد محمد نعلان		كاملاً	ملك	ارض ضمنها بناء وبنر ماء	43010	
61	884		اصحاب الشقق المقامة على قطعة الارض		كاملاً	ملك	ارض العقار عدا البناء المقام عليها	35680	
							وضمنها أجزاء مشتركة وهي		
							سور بطول (87)م		
							بنر ماء رقم(3)		
							بنر ماء رقم(4)		
							درج مكرر من الاول حتى السطح في المبنى الثاني		
							بمساحة (16)م ²		
رقم الشقة	مساحة الشقة		اسماء اصحاب الحقوق في الشقق	رقم الهوية / المالك	الحصة	نوع الشقة	ملاحظات / وقوعات	القيمة	
	د	م						د	فلس
101	135		سامي اسعد محمد نعلان	976251033	كاملاً	ملك	الشقة الشمالية الشرقية	20250	
							في الطابق الارضي من البناء الاول		
							عدا سطحها ولها مدخل من الجهة الشمالية الشرقية		
							وسطح هذه الشقة يعود لمالك الشقة 111		
102	96		سامي اسعد محمد نعلان	976251033	كاملاً	ملك	الشقة الجنوبية الغربية	14400	
							في الطابق الارضي من البناء الاول		
							عدا سطحها ولها مدخل من الجهة الغربية		
							وسطح هذه الشقة يعود لمالك السطح 112		
103	34		سامي اسعد محمد نعلان	976251033	كاملاً	ملك	المخزن الشرقي في الطابق الارضي في البناء الاول	5100	

أ.محمد شراكة
رئيس هيئة تسوية الأراضي والمياه
دولة فلسطين



جدول الحقوق
الأراضي المفروزة

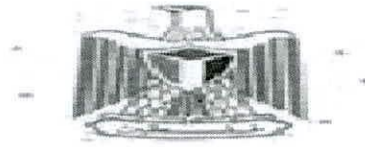
يعلن هذا الجدول بمقتضى الفقرة 6 من المادة 11 من قانون تسوية الاراضي والمياه رقم 40 لسنة 1952

اسم القرية : المغير
رقم الحوض : 8
رقم الحي : 2

مقياس الرسم 625/1
عدد الصفحات : (8)

اسم المحافظة : رام الله والبيرة
اسم الحوض : ظهر القبة الغربي
اسم الحي : الغربي

القيمة		الملاحظات	نوع الارض	الحصص	رقم الهوية/ المالك	اسماء اصحاب الحقوق	المساحة		رقم القطعه
د	ف						د	م2	
		عدا سطحه ولها مدخل من الجبهه الشرقية							
		وسطح هذه الشقة يعود لمالك الشقة 111							
17850		الشقة الشمالية الشرقية في الطابق الاول من البناء الاول	ملك	كاملاً	976251033	سامي اسعد محمد نعيان	119		111
		عدا سطحها ولها مدخل من الجبهه الجنوبية الغربية							
		ويتبعه تراس A بمساحة (15)م2							
		وسطح هذه الشقة يعود لمالك السطح 121							
2460		السطح في الطابق الاول	ملك	كاملاً	976251033	سامي اسعد محمد نعيان	123		112
		من الجبهه الجنوبية الغربية من البناء الاول							
		سطح البناء الذي سوف ينشأ تنظيمياً							
		عند انتهاء البناء ملكاً مشتركاً لاصحاب							
		الشقق والطبقات المقامة على الارض							
2380		السطح في الطابق ثاني من الجبهه	ملك	كاملاً	976251033	سامي اسعد محمد نعيان	119		121
		الشمالية الشرقية من البناء الاول							
		سطح البناء الذي سوف ينشأ تنظيمياً							
		عند انتهاء البناء ملكاً مشتركاً لاصحاب							
		الشقق والطبقات المقامة على الارض							
9000		الشقة في الطابق الارضي عدا سطحها	ملك	1	914123096	سماهر سامي اسعد ابو غازي	60		201
		من البناء الثاني		1	402196190	سميه سامي اسعد ابو عواد			
		وسطح هذه الشقة يعود لمالك الشقة 211		1	860191477	انصار سامي اسعد نعيان			
		ولها مدخل من الجبهه الغربية		3		المجموع			
1800		المخزن في الطابق الارضي من البناء الثاني عدا سطحه	ملك	كاملاً	976251033	سامي اسعد محمد نعيان	12		202
		وله مدخل من الجبهه الجنوبية							
		سطح هذا المخزن يعود لمالك الشقة 211							
21750		الشقة في الطابق الاول من البناء الثاني	ملك	كاملاً	976251033	سامي اسعد محمد نعيان	145		211
		ويتبعه تراس E بمساحة (50)م2							
		ويتبعه تراس F بمساحة (56)م2							
		ولها مدخل من الدرج المكرر من الجبهه الشرقية							
		سطح هذه الشقة يعود لمالك الشقة 221							
21750		الشقة في الطابق الثاني من البناء الثاني	ملك	كاملاً	976251033	سامي اسعد محمد نعيان	145		221
		ولها مدخل من الدرج المكرر من الجبهه الشرقية							
		سطح هذه الشقة يعود لمالك السطح 231							
2900		السطح في الطابق الثالث من البناء الثاني	ملك	كاملاً	976251033	سامي اسعد محمد نعيان	145		231
		سطح البناء الذي سوف ينشأ تنظيمياً							
		عند انتهاء البناء ملكاً مشتركاً لاصحاب							
		الشقق والطبقات المقامة على الارض							
6150		المخزن في الطابق الارضي من البناء الثالث	ملك	كاملاً	976251033	سامي اسعد محمد نعيان	41		301
		عدا سطحه وله مدخل و							
		ويتبعه تراس B بمساحة (50) م2							
		تراس C بمساحة (20) م2							
820		السطح في الطابق الاول من البناء الثالث	ملك	كاملاً	976251034	سامي اسعد محمد نعيان	41		311



جدول الحقوق

الأراضي المفروزة

يعلن هذا الجدول بمقتضى الفقرة 6 من المادة 11 من قانون تسوية الأراضي والمياه رقم 40 لسنة 1952

اسم القرية : المغير

رقم الحوض : 8

رقم الحي : 2

مقياس الرسم 625/1

عدد الصفحات: (8)

اسم المحافظة : رام الله والبيرة

اسم الحوض : ظهر القبة الغربي

اسم الحي : الغربي

القيمة	الملاحظات	نوع الارض	الحصص	رقم الهوية/ المالك	اسماء اصحاب الحقوق	المساحة		رقم القطعه
						د	م	
	سطح البناء الذي سوف ينشأ تنظيماً							
	عند انتهاء البناء ملكاً مشتركاً لأصحاب							
	الشقق والطبقات المقامة على الارض							
57180	ارض ضمنها بناء	ملك	1	423503770	خالد حمد الله عازم نعلان	1	57	62
			1	427155981	محمد حمد الله عازم نعلان			
			1	431482405	يوسف حمد الله عازم نعلان			
			1	434653267	عمر حمد الله عازم نعلان			
			1	437688534	احمد حمد الله عازم نعلان			
			5		المجموع			
35920	ارض ضمنها بناء	ملك	كاملا	901159053	عقاب عازم محمد نعلان		793	63
45990	ارض ضمنها بناء	ملك	كاملا	911557684	سامح عازم محمد نعلان		871	64
32600	ارض ضمنها بناء	ملك	كاملا	914118732	احمد عازم محمد نعلان		730	65
43370	ارض ضمنها بناء	ملك	كاملا	929999607	محمد عازم محمد نعلان		783	66
136900	ارض ضمنها بناء	ملك	كاملا	976250563	عاهد كايد سعيد نعلان	3	860	67
103550	ارض ضمنها بناء	ميري	كاملا	جواز سفر امريكي	سعيد كايد مسعود نعلان	3	155	68
211650	ارض ضمنها بناء	ميري	كاملا	976250548	اسعود كايد سعيد نعلان	5	840	69
56790	ارض	ميري	1	913495511	ماجد حمدان سعيد نعلان	1	893	70
			1	900106196	امجد حمدان سعيد نعلان			
			2		المجموع			
41910	ارض	ميري	كاملا	905140661	رايق راجح عيسى نعلان	1	397	71
82980	ارض	ميري	كاملا	905140679	فايق راجح عيسى نعلان	2	766	72
107460	ارض	ميري	كاملا	905140679	فايق راجح عيسى نعلان	3	582	73
357750	ارض	ميري	كاملا	976250548	اسعود كايد سعيد نعلان	11	925	74
25500	ارض	ميري	كاملا	جواز سفر امريكي	سعيد كايد مسعود نعلان		850	75
507750	ارض	ميري	كاملا	976250563	عاهد كايد سعيد نعلان	16	925	76

انتهى الحوض

