

جدول الحقوق

الأراضي المفروزة

يعلن هذا الجدول بمقتضى الفقرة 2 من المادة 11 من قانون تسوية الاراضي والمياه رقم 40 لسنة 1952

اسم البلدة : السموع

مقياس الرسم 1/1000

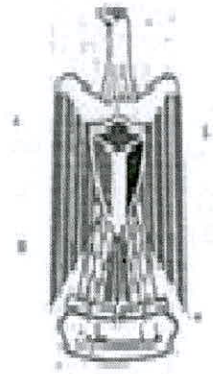
اسم المحافظة: الخليل

رقم الحوض: 37

عدد الصفحات (8)

اسم الحوض: واد جرافي

القيمة	الملاحظات	نوع الارض	الحصة	رقم الهوية المالك	اسماء اصحاب الحقوق	المساحة		رقم القطعه
						د	م	
195910	ارض	ميري	كاملا	901574558	عبيده عبد القادر اسماعيل ابو ربيعه	15	70	1
189048	ارض	ميري	كاملا	937925915	احمد اهديب سلمان اهديب	15	754	2
307536	ارض ضمنها بناء	ميري	1	917954505	يوسف خليل موسى ابو عبيد	24	398	3
			1	917964496	سليمان خليل موسى ابو عبيد			
			1	917964488	سميح خليل موسى ابو عبيد			
			3		المجموع			
80772	ارض	ميري	1	979321254	علي عوده الله علي حوامدة	6	731	4
			1	950327312	احلام محمود محمد محمد			
			2		المجموع			
43043	ارض	ميري	كاملا	905564001	ايمن محمد خليل دعاجنه	3	311	5
110344	ارض	ميري	كاملا	907419923	نعيمه حسن عيسى ابو القيعان	8	488	6
195192	ارض	ميري	كاملا	850556150	سماح محمد حسن رواشدة	16	266	7
9072	ارض	ميري	كاملا	913993895	اسماعيل خضر اسماعيل حوامدة		756	8
7584	ارض	ميري	كاملا	913993903	سليمان خضر اسماعيل حوامده		632	9
8220	ارض	ميري	كاملا	911742948	فضل خضر اسماعيل الحوامدة		685	10
8220	ارض	ميري	كاملا		محمد خضر اسماعيل الحوامدة		685	11
8304	ارض	ميري	كاملا	913993887	ابراهيم خضر اسماعيل الحوامدة		692	12
9192	ارض	ميري	كاملا	913993887	ابراهيم خضر اسماعيل الحوامدة		766	13
9684	ارض	ميري	كاملا	913993861	محمود خضر اسماعيل الحوامدة		807	14
17004	ارض	ميري	كاملا	980302277	عدنان محمد علي نصار	1	308	15



جدول الحقوق

الأراضي المفروزة

يعلن هذا الجدول بمقتضى الفقرة 2 من المادة 11 من قانون تسوية الاراضي والمياه رقم 40 لسنة 1952

اسم البلدة : السموع

مقياس الرسم 1/1000


اسم المحافظة: الخليل

رقم الحوض: 37

عدد الصفحات (8)

اسم الحوض: واد جرافي

القيمة	الملاحظات	نوع الارض	الحصة	رقم الهوية المالك	اسماء اصحاب الحقوق	المساحة		رقم القطعه
						د	م 2	
54639	ارض	ميري	كاملا	914003942	مصطفى عيسى عبد الكريم حوامده	4	203	16
61524	ارض	ميري	كاملا	986815553	ابراهيم سليم عوده الله الحوامدة	5	127	17
75912	ارض	ميري	كاملا	986815579	توفيق سليم عوده الله حوامده	6	326	18
97128	ارض	ميري	2365	986815827	ذهب سليم عوده الله حوامده	8	94	19
			3364	986815538	تمام سليم عوده الله الحوامدة			
			2365	986815595	سهام سليم عوده الله الحوامدة			
			8094		المجموع			
35088	ارض	ميري	كاملا	986815561	صالح سليم عوده الله حوامده	2	924	20
58728	ارض ضمنها بناء	ميري	كاملا	986815587	شفيق سليم عوده الله الحوامدة	4	564	21
216047	ارض	ميري	كاملا	906794177	فدوى ابراهيم محمد القريناوي	16	619	22
4740	ارض	ميري	كاملا	913993903	سليمان خضر اسماعيل الحوامدة		395	23
5388	ارض	ميري	كاملا	913993903	سليمان خضر اسماعيل الحوامدة		449	24
6252	ارض	ميري	كاملا	913993887	ابراهيم خضر اسماعيل الحوامدة		521	25
48113	ارض	ملك	كاملا	900079823	زياد عيد محمد رشيد	3	701	26
36803	ارض	ملك	كاملا	852778604	يحيى " محمد علي " ابراهيم نصار	2	831	27
18772	ارض	ملك	كاملا	942940255	حسين " محمد علي " ابراهيم نصار	1	444	28
18018	ارض	ملك	كاملا	942940248	علي " محمد علي " ابراهيم نصار	1	386	29
10934	ارض	ميري	1	858799638	هيثم محمود محمد حسين		994	30
			1	990726531	محمد محمود محمد حسين			
			1	921506382	رياض محمود محمد حسين			



جدول الحقوق
الأراضي المفروزة

يعلن هذا الجدول بمقتضى الفقرة 2 من المادة 11 من قانون تسوية الاراضي والمياه رقم 40 لسنة 1952

اسم البلدة : السموع

مقياس الرسم 1/1000

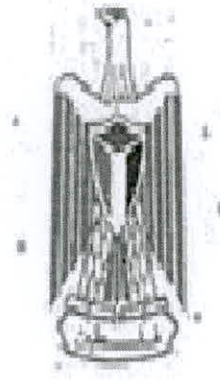
اسم المحافظة: الخليل

رقم الحوض: 37

عدد الصفحات (8)

اسم الحوض: واد جرافي

القيمة		الملاحظات	نوع الارض	الحصة	رقم الهوية المالك	اسماء اصحاب الحقوق	المساحة		رقم القطعه
د	ف						د	م2	
				1	945437531	اسامه محمود محمد حسين			
				1	902582303	أيمن محمود محمد حسين			
				5		المجموع			
10945		ارض	ميري	1	858799638	هيثم محمود محمد حسين	995		31
				1	990726531	محمد محمود محمد حسين			
				1	921506382	رياض محمود محمد حسين			
				1	945437531	اسامه محمود محمد حسين			
				1	902582303	أيمن محمود محمد حسين			
				5		المجموع			
16269		ارض	ميري	1	858799638	هيثم محمود محمد حسين	1 479		32
				1	990726531	محمد محمود محمد حسين			
				1	921506382	رياض محمود محمد حسين			
				1	945437531	اسامه محمود محمد حسين			
				1	902582303	أيمن محمود محمد حسين			
				5		المجموع			
17842		ارض	ميري	1	858799638	هيثم محمود محمد حسين	1 622		33
				1	990726531	محمد محمود محمد حسين			
				1	921506382	رياض محمود محمد حسين			
				1	945437531	اسامه محمود محمد حسين			
				1	902582303	أيمن محمود محمد حسين			



جدول الحقوق

الأراضي المفروزة

يعلن هذا الجدول بمقتضى الفقرة 2 من المادة 11 من قانون تسوية الاراضي والمياه رقم 40 لسنة 1952

اسم البلدة : السموع

مقياس الرسم 1/1000

اسم المحافظة: الخليل

رقم الحوض: 37

عدد الصفحات (8)

اسم الحوض: واد جرافي

القيمة		الملاحظات	نوع الارض	الحصة	رقم الهوية المالك	اسماء اصحاب الحقوق	المساحة		رقم القطعه
د	ف						د	م	
				5		المجموع			
16236		ارض	ميري	1	858799638	هيثم محمود محمد حسين	1	476	34
				1	990726531	محمد محمود محمد حسين			
				1	921506382	رياض محمود محمد حسين			
				1	945437531	اسامه محمود محمد حسين			
				1	902582303	أيمن محمود محمد حسين			
				5		المجموع			
57312		ارض	ميري	كاملا	858799638	هيثم محمود محمد حسين	4	776	35
13376		ارض	ميري	1	858799638	هيثم محمود محمد حسين	1	216	36
				1	990726531	محمد محمود محمد حسين			
				1	921506382	رياض محمود محمد حسين			
				1	945437531	اسامه محمود محمد حسين			
				1	902582303	أيمن محمود محمد حسين			
				5		المجموع			
14014		ارض	ميري	1	858799638	هيثم محمود محمد حسين	1	274	37
				1	990726531	محمد محمود محمد حسين			
				1	921506382	رياض محمود محمد حسين			
				1	945437531	اسامه محمود محمد حسين			
				1	902582303	أيمن محمود محمد حسين			
				5		المجموع			



جدول الحقوق
الأراضي المفروزة

يعن هذا الجدول بمقتضى الفقرة 2 من المادة 11 من قانون تسوية الاراضي والمياه رقم 40 لسنة 1952

اسم البلدة : السموع

مقياس الرسم 1/1000

اسم المحافظة: الخليل

رقم الحوض: 37

عدد الصفحات (8)

اسم الحوض: واد جرافي

القيمة		الملاحظات	نوع الارض	الحصة	رقم الهوية المالك	اسماء اصحاب الحقوق	المساحة		رقم القطعه
د	ف						د	م	
10978		ارض	ميري	1	858799638	هيثم محمود محمد حسين	998	38	
				1	990726531	محمد محمود محمد حسين			
				1	921506382	رياض محمود محمد حسين			
				1	945437531	اسامه محمود محمد حسين			
				1	902582303	أيمن محمود محمد حسين			
				5		المجموع			
13145		ارض	ميري	1	858799638	هيثم محمود محمد حسين	1	195	39
				1	990726531	محمد محمود محمد حسين			
				1	921506382	رياض محمود محمد حسين			
				1	945437531	اسامه محمود محمد حسين			
				1	902582303	أيمن محمود محمد حسين			
				5		المجموع			
10912		ارض	ميري	1	858799638	هيثم محمود محمد حسين	992	40	
				1	990726531	محمد محمود محمد حسين			
				1	921506382	رياض محمود محمد حسين			
				1	945437531	اسامه محمود محمد حسين			
				1	902582303	أيمن محمود محمد حسين			
				5		المجموع			
11484		ارض	ميري	1	858799638	هيثم محمود محمد حسين	1	44	41
				1	990726531	محمد محمود محمد حسين			



جدول الحقوق
الأراضي المفروزة

يعلن هذا الجدول بمقتضى الفقرة 2 من المادة 11 من قانون تسوية الاراضي والمياه رقم 40 لسنة 1952

اسم البلدة : السموع

مقياس الرسم 1/1000

اسم المحافظة: الخليل

رقم الحوض: 37

عدد الصفحات (8)

اسم الحوض: واد جرافي

القيمة		الملاحظات	نوع الارض	الحصة	رقم الهوية المالك	اسماء اصحاب الحقوق	المساحة		رقم القطعه
د	ف						د	م2	
				1	921506382	رياض محمود محمد حسين			
				1	945437531	اسامه محمود محمد حسين			
				1	902582303	أيمن محمود محمد حسين			
				5		المجموع			
19910		ارض	ميري	1	858799638	هيثم محمود محمد حسين	1	810	42
				1	990726531	محمد محمود محمد حسين			
				1	921506382	رياض محمود محمد حسين			
				1	945437531	اسامه محمود محمد حسين			
				1	902582303	أيمن محمود محمد حسين			
				5		المجموع			
18733		ارض	ميري	1	858799638	هيثم محمود محمد حسين	1	703	43
				1	990726531	محمد محمود محمد حسين			
				1	921506382	رياض محمود محمد حسين			
				1	945437531	اسامه محمود محمد حسين			
				1	902582303	أيمن محمود محمد حسين			
				5		المجموع			
15895		ارض	ميري	1	858799638	هيثم محمود محمد حسين	1	445	44
				1	990726531	محمد محمود محمد حسين			
				1	921506382	رياض محمود محمد حسين			
				1	945437531	اسامه محمود محمد حسين			



جدول الحقوق

الأراضي المفروزة

يعن هذا الجدول بمقتضى الفقرة 2 من المادة 11 من قانون تسوية الاراضي والمياه رقم 40 لسنة 1952

اسم البلدة : السموع

مقياس الرسم 1/1000

اسم المحافظة: الخليل

رقم الحوض: 37

عدد الصفحات (8)

اسم الحوض: واد جرافي

القيمة		الملاحظات	نوع الارض	الحصة	رقم الهوية المالك	اسماء اصحاب الحقوق	المساحة		رقم القطعه
د	ف						د	م	
				1	902582303	أيمن محمود محمد حسين			
				5		المجموع			
15741		ارض	ميري	1	858799638	هيثم محمود محمد حسين	1	431	45
				1	990726531	محمد محمود محمد حسين			
				1	921506382	رياض محمود محمد حسين			
				1	945437531	اسامه محمود محمد حسين			
				1	902582303	أيمن محمود محمد حسين			
				5		المجموع			
14047		ارض	ميري	1	858799638	هيثم محمود محمد حسين	1	277	46
				1	990726531	محمد محمود محمد حسين			
				1	921506382	رياض محمود محمد حسين			
				1	945437531	اسامه محمود محمد حسين			
				1	902582303	أيمن محمود محمد حسين			
				5		المجموع			
96528		ارض	ميري	كاملا	415267277	صباح ابراهيم محمد نصار	8	44	47
107172		ارض	ميري	كاملا	957943061	احمد محمد ابراهيم نصار	8	931	48
102132		ارض	ميري	كاملا	907369680	محمد يوسف محمد نصار	8	511	49
100512		ارض	ميري	كاملا	900017534	صالح محمد ابراهيم نصار	8	376	50
175560		ارض	ميري	كاملا	850278037	بلال محمد ابراهيم نصار	14	630	51
14300		ارض	ميري	كاملا	980302269	عادل محمد علي نصار	1	100	52



جدول الحقوق

الأراضي المفروزة

يعن هذا الجدول بمقتضى الفقرة 2 من المادة 11 من قانون تسوية الاراضي والمياه رقم 40 لسنة 1952

اسم البلدة : السموع

مقياس الرسم 1/1000

اسم المحافظة: الخليل

رقم الحوض: 37

عدد الصفحات (8)

اسم الحوض: واد جرافي

القيمة		الملاحظات	نوع الارض	الحصة	رقم الهوية المالك	اسماء اصحاب الحقوق	المساحة		رقم القطعه
د	ف						د	م	
15236		ارض	ميري	كاملا	980302251	حسن محمد علي بحيص	1	172	53
13000		ارض	ميري	كاملا	904892031	محمود محمد علي نصار	1	0	54
14547		ارض	ميري	كاملا	989530860	احمد حسن محمد نصار	1	119	55
38155		ارض	ميري	كاملا	989530860	احمد حسن محمد نصار	2	935	56
12870		ارض	ميري	كاملا	989530860	احمد حسن محمد نصار		990	57
12935		ارض	ميري	كاملا	912058351	راند محمد احمد الحوامده		995	58
16133		ارض	ميري	كاملا	989530860	احمد حسن محمد نصار	1	241	59
15613		ارض	ميري	كاملا	989530860	احمد حسن محمد نصار	1	201	60
17797		ارض	ملك	كاملا	855050332	نسرين محمود عبد ابو قويدر	1	369	61

انتهى الحوض