

جدول الحقوق

الأراضي المفروزة

يعلن هذا الجدول بمقتضى الفقرة 2 من المادة 11 من قانون تسوية الأراضي والمياه رقم 40 لسنة 1952

اسم القرية: سفارين

مقياس الرسم: 1/1000

اسم المحافظة: طولكرم

رقم الحوض: 4

عدد الصفحات: (7)


اسم الحوض: الخراب

رقم الحي: 1

اسم الحي: الغربي

القيمة	الملاحظات	نوع الارض	الحصة	رقم الهوية / المالك	اسماء اصحاب الحقوق	المساحة		رقم القطعة
						د	م2	
24538	ارض	ميري	31680	989350889	طارق خليل ابراهيم الفواغره	2	726	1
			39454	412572950	عبد الحميد حلمي عبد الحميد الخطاب			
			23322	908008311	رفيده مصطفى مسعود الخطاب			
			3887		رضية حلمي عبد الحميد الخطاب			
			9139		عبد الحميد مصطفى عبد الحميد خطاب			
			1638		مريم عبد الحميد مصطفى خطاب			
			8320		عزمي مصطفى عبد الحميد خطاب			
			16640		علاء الدين مصطفى عبد الحميد خطاب			
			4160		ميسة مصطفى عبد الحميد خطاب			
			138240		المجموع			
24194	أرض ضمنها بئر ماء	ميري	26635	990451940	لطفي يوسف مسعود الفقها	2	688	2
			345	979142114	حسن يوسف مسعود الفقها			
			26980		المجموع			
33970	أرض	ميري	كاملا	979142114	حسن يوسف مسعود الفقها	3	774	3
58624	أرض	ميري	كاملا	903868636	ليلي عبد الرحيم يوسف خضر	6	514	4
91817	أرض	ميري	1	903868651	معن عبد الرحيم يوسف خضر	13	117	5
			1	903868644	يوسف عبد الرحيم يوسف ابراهيم			
			2		المجموع			
92772	أرض	ميري	1	903868651	معن عبد الرحيم يوسف خضر	13	253	6
			1	903868644	يوسف عبد الرحيم يوسف ابراهيم			
			2		المجموع			
63529	أرض ضمنها بئر ماء	ميري	كاملا		ابراهيم ناصر عبد الرحمن دروبي	7	59	7
148292	ارض	ميري	7296		سلمية سليم عبد الله دروبي	16	477	8
			7680	949727044	فاطمه سليم عبد الله ناصر			

أ. محمد شراكة  
رئيس هيئة تسوية الأراضي والمياه



جدول الحقوق

الأراضي المفروزة

يعلن هذا الجدول بمقتضى الفقرة 2 من المادة 11 من قانون تسوية الأراضي والمياه رقم 40 لسنة 1952

اسم القرية: سفارين

مقياس الرسم: 1/1000

اسم المحافظة: طولكرم

رقم الحوض: 4

عدد الصفحات: (7)


اسم الحوض: الخراب

رقم الحي: 1

اسم الحي: الغربي

القيمة		الملاحظات	نوع الارض	الحصة	رقم الهوية / المالك	اسماء اصحاب الحقوق	المساحة		رقم القطعة
د	ف						د	م2	
				1938		وائل عبد الوهاب يوسف دروبي			
				1938		نصر عبد الوهاب يوسف دروبي			
				969		سعاد عبد الوهاب يوسف دروبي			
				180		فوزية فايز عبد الله دروبي			
				210		محمد عبد الوهاب يوسف دروبي			
				210		يوسف عبد الوهاب يوسف دروبي			
				210		محمود عبد الوهاب يوسف دروبي			
				105		الاء عبد الوهاب يوسف دروبي			
				576		امنة حسن محمود خالد			
				1488		بشار سليمان سليم دروبي			
				744		رؤى سليمان سليم دروبي			
				744		رولا سليمان سليم دروبي			
				744		اية سليمان سليم دروبي			
				744		باته سليمان سليم دروبي			
				744		سوار سليمان سليم دروبي			
				744		منار سليمان سليم دروبي			
				1200		تمام احمد محمد دروبي			
				1400		وحيد عبد الله سليم دروبي			
				1400		احمد عبد الله سليم دروبي			
				1400		وليد عبد الله سليم دروبي			
				1400		سليم عبد الله سليم دروبي			
				1400		مفيد عبد الله سليم دروبي			
				700		نجاح عبد الله سليم دروبي			
				700		انشراح عبد الله سليم دروبي			

دولة فلسطين  
رئيس هيئة تسوية الأراضي والمياه  
أ. محمد شراكة



جدول الحقوق

الأراضي المفروزة

يعلن هذا الجدول بمقتضى الفقرة 2 من المادة 11 من قانون تسوية الأراضي والمياه رقم 40 لسنة 1952

اسم القرية: سفارين

مقياس الرسم: 1/1000

اسم المحافظة: طولكرم

رقم الحوض: 4

عدد الصفحات: (7)


اسم الحوض: الخراب

رقم الحي: 1

اسم الحي: الغربي

القيمة	الملاحظات	نوع الارض	الحصة	رقم الهوية / المالك	اسماء اصحاب الحقوق	المساحة		رقم القطعة
						د	م2	
			36864		المجموع			
217224	ارض	ميري	2		عدنان عبد الرحيم ناجي دروبي	24	136	9
			16	934735192	ابراهيم عبد الرحيم ناجي دروبي			
			2		عبد الرازق عبد الرحيم ناجي دروبي			
			16		رضوان عبد الرحيم ناجي دروبي			
			16		نبهان عبد الرحيم ناجي دروبي			
			23		محمد عبد الرحيم ناجي دروبي			
			8		مها عبد الرحيم ناجي دروبي			
			8		بها عبد الرحيم ناجي دروبي			
			1		مريم عبد الرحيم ناجي دروبي			
			8		منتهى عبد الرحيم ناجي دروبي			
			8		عبير عبد الرحيم ناجي دروبي			
			108		المجموع			
329870	ارض	ميري	7081	913566667	محمد تحسين" عبد الفتاح حسين عطير	65	974	10
			5417	949730568	حسنه بحبوح حسين مصاروه			
			944		محمد حسن احمد عبد الله			
			1222		فاطمة شحادة بشير			
			5760	949607287	صائب رشيد حسن الخطاب			
			186		وائل كمال عبد الرحمن سلامه			
			186		نشأت كمال عبد الرحمن سلامه			
			186		محمد كمال عبد الرحمن سلامه			
			93		ايمان كمال عبد الرحمن سلامه			
			93		أحلام كمال عبد الرحمن سلامه			
			93		الهام كمال عبد الرحمن سلامه			

دولة فلسطين  
رئيس هيئة تسوية الأراضي والمياه  
أحمد شراكة



جدول الحقوق

الأراضي المفروزة

يعلن هذا الجدول بمقتضى الفقرة 2 من المادة 11 من قانون تسوية الأراضي والمياه رقم 40 لسنة 1952

اسم القرية: سفارين

مقياس الرسم: 1/1000

اسم المحافظة: طولكرم

رقم الحوض: 4

عدد الصفحات: (7)


اسم الحوض: الخراب

رقم الحي: 1

اسم الحي: الغربي

القيمه	الملاحظات	نوع الارض	الحصة	رقم الهوية / المالك	اسماء اصحاب الحقوق	المساحة		رقم القطعة
						د	م2	
			733		انعام كمال عبد الرحمن سلامة			
			6201	911680916	محمود محمد عبد الكريم دروي			
			931		حمده احمد حامد سلامة			
			1251	948350582	احمد بسام عبد الرحمن سلامة			
			145		حامد بسام عبد الرحمن سلامة			
			145		محمد بسام عبد الرحمن سلامة			
			73		نسرين بسام عبد الرحمن سلامة			
			6474	913205480	نفين بسام عبد الرحمن عكوب			
			931		بديعة احمد حامد سلامة			
			73		ليلى بسام عبد الرحمن سلامة			
			73		روان بسام عبد الرحمن سلامة			
			844		نانل اكرم احمد دار بشير			
			844		عاصف اكرم احمد دار بشير			
			844		راجي اكرم احمد دار بشير			
			844		حامد اكرم احمد دار بشير			
			107		وسيم اكرم احمد دار بشير			
			423		أحلام اكرم احمد دار بشير			
			423		رزان اكرم احمد دار بشير			
			54		رجاء اكرم احمد دار بشير			
			1468		عصام محمود احمد سلامة			
			1468		احمد محمود احمد سلامة			
			9844	411533813	عمار محمود احمد سلامة			
			734		هيام محمود احمد سلامة			
			734		الهام محمود احمد سلامة			

أ. محمد شراكة  
رئيس هيئة تسوية الأراضي والمياه



جدول الحقوق

الأراضي المفروزة

يعلن هذا الجدول بمقتضى الفقرة 2 من المادة 11 من قانون تسوية الأراضي والمياه رقم 40 لسنة 1952

اسم القرية: سفارين

مقياس الرسم: 1/1000

اسم المحافظة: طولكرم

رقم الحوض: 4


عدد الصفحات: (7)

اسم الحوض: الخراب

رقم الحي: 1

اسم الحي: الغربي

القيمة	الملاحظات	نوع الارض	الحصة	رقم الهوية / المالك	اسماء اصحاب الحقوق	المساحة		رقم القطعة
						د	م2	
			734		منال محمود احمد سلامة			
			734		فاتن محمود احمد سلامة			
			1059		نظمية احمد حامد سلامة			
			3546	906943642	عبد الرحمن بسام عبد الرحمن سلامة			
			2000	909542854	مريم خليل محمد مرعي			
			1000	852264506	محمد احمد عبد المعارك جربان			
			65995		المجموع			
39001	ارض	ميري	كاملا		اقبال جابر عفيف حطاب	5	572	11
46449	أرض	ميري	كاملا	949727440	محمود ابراهيم ناصر دروبي	6	636	12
5508	ارض	ميري	كاملا		علاء وليد عادل صالح		787	13
13963	ارض	ميري	كاملا	949607287	صائب رشيد حسن الحطاب	1	995	14
24680	ارض	ميري	كاملا	949607287	صائب رشيد حسن الحطاب	3	526	15
17277	ارض	ميري	كاملا	949607238	عبد الرحمن رشيد حسن حطاب	2	468	16
33352	أرض	ميري	كاملا		كامل كمال كامل حطاب	5	559	17
16551	أرض	ميري	كاملا	949607238	عبد الرحمن رشيد حسن حطاب	2	758	18
9767	أرض	ميري	كاملا	949607287	صائب رشيد حسن حطاب	1	628	19
21771	أرض	ميري	كاملا	949607287	صائب رشيد حسن حطاب	3	629	20
15769	أرض	ميري	كاملا		محمد رشيد حسن حطاب	2	628	21
31627	أرض	ميري	كاملا	949607238	عبد الرحمن رشيد حسن حطاب	5	271	22
34250	أرض	ميري	كاملا		عمر كمال كامل حطاب	5	708	23
34228	أرض	ميري	كاملا		رامي كمال كامل حطاب	5	705	24
32260	ارض	ميري	8		اريح كامل حسن حطاب	5	377	25
			2		كامل كمال كامل حطاب			
			2		عمر كمال كامل حطاب			



جدول الحقوق

الأراضي المفروزة

يعلن هذا الجدول بمقتضى الفقرة 2 من المادة 11 من قانون تسوية الأراضي والمياه رقم 40 لسنة 1952

اسم القرية: سفارين

مقياس الرسم: 1/1000

اسم المحافظة: طولكرم

رقم الحوض: 4

عدد الصفحات: (7)


اسم الحوض: الخراب

رقم الحي: 1

اسم الحي: الغربي

القيمة		الملاحظات	نوع الارض	الحصة	رقم الهوية / المالك	اسماء اصحاب الحقوق	المساحة		رقم القطعة
د	ف						د	م2	
				2		رامي كمال كامل حطاب			
				1		الاء كمال كامل حطاب			
				1		ولاء كمال كامل حطاب			
				16		المجموع			
17116		أرض	ميري	كاملا		ولاء كمال كامل حطاب	2	853	26
17103		أرض	ميري	كاملا		الاء كمال كامل حطاب	2	851	27
24072		أرض	ميري	كاملا		ناديه رشيد حسن حطاب	4	12	28
15780		أرض	ميري	كاملا		مالك رشيد حسن حطاب	2	630	29
15771		أرض	ميري	كاملا		نامق رشيد حسن حطاب	2	628	30
15772		ارض	ميري	8		بثينة امين حسن حطاب	2	629	31
				14		نايف "محمد حسن" رشيد حطاب			
				14		احمد "محمد حسن" رشيد حطاب			
				7		عفاف "محمد حسن" رشيد حطاب			
				7		سوسن "محمد حسن" رشيد حطاب			
				7		نهى "محمد حسن" رشيد حطاب			
				7		مها "محمد حسن" رشيد حطاب			
				64		المجموع			
15772		أرض	ميري	1	411529464	عبد الله عبد الرحمن رشيد حطاب	2	629	32
				1	936742139	فاطمة ماجد إبراهيم خروبي			
				2		المجموع			
15772		أرض	ميري	كاملا		نداء رشيد حسن حطاب	2	629	33
15770		أرض	ميري	كاملا		ناديه رشيد حسن حطاب	2	628	34
49110		أرض	ميري	كاملا	411548811	هشام غازي رشيد الحطاب	8	185	35
49116		أرض	ميري	2000		احمد عبد الرحمن رشيد حطاب	8	186	36

أ. محمد شراكة  
رئيس هيئة تسوية الأراضي والمياه



جدول الحقوق

الأراضي المفروزة

يعلن هذا الجدول بمقتضى الفقرة 2 من المادة 11 من قانون تسوية الاراضي والمياه رقم 40 لسنة 1952

اسم القرية: سفارين

مقياس الرسم: 1/1000

اسم المحافظة: طولكرم

رقم الحوض: 4

عدد الصفحات: (7)

اسم الحوض: الخراب

رقم الحي: 1

اسم الحي: الغربي

رقم القطعة	المساحة		اسماء اصحاب الحقوق	رقم الهوية / المالك		الحصة	نوع الارض	الملاحظات	القيمه	
	د	م2		د	ف				د	ف
			صائب رشيد حسن الخطاب	949607287	6186					
			المجموع		8186					
37	185	8	أحمد أمين حسن خطاب		كاملا	ميري	أرض	49110		
38	93	4	بثينة أمين حسن خطاب		كاملا	ميري	أرض	24557		
39	92	4	فدوى أمين حسن خطاب		كاملا	ميري	أرض	24553		

انتهى الحوض