

جدول الحقوق

الأراضي المفروزة

يعلن هذا الجدول بمقتضى الفقرة 2 من المادة 11 من قانون تسوية الاراضي والمياه رقم 40 لسنة 1952

اسم القرية : عارورة

مقياس الرسم : 1/1000

اسم المحافظة: رام الله والبيرة

رقم الحوض: (41)

عدد الصفحات: ( 5 )

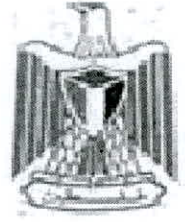
اسم الحوض: دقلة

رقم الحي:(1)

اسم الحي:الشرقي

القيمه	الملاحظات	نوع الارض	الحصة	رقم الهوية / المالك		المساحة		رقم القطعة
				د	م	د	م	
176768	أرض	ميري/ يوجد 20 حصة وقف خليل الرحمن	33900924555	943196147	حسن سليم حسن مصطفى	22	96	1
			2458916578	974255333	منذر حسين أحمد مخالفة			
			1255233880		"فوزية فاطمة" فواز ذيب دار صالح			
			1255233880		ميسر فواز ذيب صالح			
			17154620		محمد يوسف عبدالجابر عبدالرحمن			
			17154620		يعقوب يوسف عبدالجابر عبدالرحمن			
			17154620		عبدالجابر يوسف عبدالجابر عبدالرحمن			
			85577310		مريم يوسف عبدالجابر عبدالرحمن			
			85577310		تهاتي يوسف عبدالجابر عبدالرحمن			
			85577310		نيفيل يوسف عبدالجابر عبدالرحمن			
			85577310		ايناس يوسف عبدالجابر عبدالرحمن			
			85577310		نجاه يوسف عبدالجابر عبدالرحمن			
			204421140		عماد صبحي يحيى صالح			
			204421140		علاء صبحي يحيى صالح			
			204421140		بهاء صبحي يحيى صالح			
			102210570		علا صبحي يحيى صالح			
			102210570		عبير صبحي يحيى صالح			
			102210570		شروق صبحي يحيى صالح			
			2703365280		زينب نمر يحيى صالح			
			811009584		وردة عبدالجواد ذيب صالح			
			811009584		راندة عبدالجواد ذيب صالح			
			811009584		عدلة عبدالجواد ذيب صالح			
			811009584		اعتدال عبدالجواد ذيب صالح			
			811009584		أمل عبدالجواد ذيب صالح			
			1980590535		وجيهة ابراهيم ذيب صالح			





جدول الحقوق

الأراضي المفروزة

يعلن هذا الجدول بمقتضى الفقرة 2 من المادة 11 من قانون تسوية الاراضي والمياه رقم 40 لسنة 1952

اسم القرية : عارورة

رقم الحوض: (41)

رقم الحي:(1)

مقياس الرسم : 1/1000

عدد الصفحات: ( 5 )

اسم المحافظة: رام الله والبيرة

اسم الحوض: دقلة

اسم الحي: الشرقي

القيمة		الملاحظات	نوع الارض	الحصة	رقم الهوية / المالك	اسماء اصحاب الحقوق	المساحة		رقم القطعة
د	ف						د	م2	
				268957260		مجدي فريد محمود بواطنة			
				268957260		ماهر فريد محمود بواطنة			
				268957260		محمد فريد محمود بواطنة			
				134478630		هدى فريد محمود بواطنة			
				1061786880		عايشة نايف سليمان نزهة			
				1061786880		جليلة نايف سليمان نزهة			
				1061786880		حليمة نايف سليمان نزهة			
				1061786880		صبحية نايف سليمان نزهة			
				1061786880		زهرة نايف سليمان نزهة			
				55258842978		المجموع			
7112		أرض	ميري/ يوجد 20 حصة وقف خليل الرحمن	كاملاً	964016935	قاسم حسن محمد صالح	889		2
7184		أرض	ميري/ يوجد 20 حصة وقف خليل الرحمن	كاملاً	964016935	قاسم حسن محمد صالح	898		3
6880		أرض	ميري/ يوجد 20 حصة وقف خليل الرحمن	كاملاً	964016935	قاسم حسن محمد صالح	860		4
6656		أرض	ميري/ يوجد 20 حصة وقف خليل الرحمن	كاملاً	964016935	قاسم حسن محمد صالح	832		5
6256		أرض	ميري/ يوجد 20 حصة وقف خليل الرحمن	كاملاً	964016935	قاسم حسن محمد صالح	782		6
2928		أرض	ميري/ يوجد 20 حصة وقف خليل الرحمن	كاملاً	907882807	مدین محمد غانم دار بدر	366		7
24928		أرض	ميري/ يوجد 20 حصة وقف خليل الرحمن	كاملاً	964265144	محمد سليم حسن خصيب	3	116	8
14200		أرض	ميري/ يوجد 20 حصة وقف خليل الرحمن	كاملاً	964265144	محمد سليم حسن خصيب	1	775	9
5720		أرض	ميري/ يوجد 20 حصة وقف خليل الرحمن	كاملاً	964265144	محمد سليم حسن خصيب		715	10
17400		أرض	ميري/ يوجد 20 حصة وقف خليل الرحمن	كاملاً	945341022	سمارة حسن سليم مصطفى	2	175	11
22120		أرض	ميري/ يوجد 20 حصة وقف خليل الرحمن	كاملاً	943196147	حسن سليم حسن مصطفى	2	765	12
8376		أرض	ميري/ يوجد 20 حصة وقف خليل الرحمن	كاملاً	964265144	محمد سليم حسن خصيب	1	47	13
4360		أرض	ميري/ يوجد 20 حصة وقف خليل الرحمن	كاملاً	964265144	محمد سليم حسن خصيب		545	14
6208		أرض	ميري/ يوجد 20 حصة وقف خليل الرحمن	كاملاً	907882807	مدین محمد غانم دار بدر		776	15
6104		أرض	ميري/ يوجد 20 حصة وقف خليل الرحمن	كاملاً	964265144	محمد سليم حسن خصيب		763	16


أرض ولاية فلسطين



رئيس هيئة تسوية الأراضي والمياه

أ.محمد شراكة

رئيس هيئة تسوية الأراضي والمياه



جدول الحقوق

الأراضي المفروزة

يعلم هذا الجدول بمقتضى الفقرة 2 من المادة 11 من قانون تسوية الاراضي والمياه رقم 40 لسنة 1952

اسم القرية : عارورة

مقياس الرسم : 1/1000

اسم المحافظة: رام الله والبيرة

رقم الحوض: (41)

عدد الصفحات: ( 5 )

اسم الحوض: دقلة


رقم الحي:(1)

اسم الحي:الشرقي

القيمه	الملاحظات	نوع الارض	الحصة	رقم الهوية / المالك	اسماء اصحاب الحقوق	المساحة		رقم القطعة
						د	م	
9024	أرض	ميري/ يوجد 20 حصة وقف خليل الرحمن	كاملاً	902907179	ساهر محمود علي خصيب	1	128	17
6648	أرض	ميري/ يوجد 20 حصة وقف خليل الرحمن	1	924632052	شريف خميس حسن أحمد		831	18
			1	924632060	شرف خميس حسن أحمد			
			2		المجموع			
5248	أرض	ميري/ يوجد 20 حصة وقف خليل الرحمن	1	924632052	شريف خميس حسن أحمد		656	19
			1	924632060	شرف خميس حسن أحمد			
			2		المجموع			
3920	أرض	ميري/ يوجد 20 حصة وقف خليل الرحمن	1	924632052	شريف خميس حسن أحمد		490	20
			1	924632060	شرف خميس حسن أحمد			
			2		المجموع			
5192	أرض	ميري/ يوجد 20 حصة وقف خليل الرحمن	1	924632052	شريف خميس حسن أحمد		649	21
			1	924632060	شرف خميس حسن أحمد			
			2		المجموع			
5616	أرض	ميري/ يوجد 20 حصة وقف خليل الرحمن	1	924632052	شريف خميس حسن أحمد		702	22
			1	924632060	شرف خميس حسن أحمد			
			2		المجموع			
23744	أرض	ميري/ يوجد 20 حصة وقف خليل الرحمن	كاملاً	943196147	حسن سليم حسن مصطفى	2	968	23
10392	أرض	ميري/ يوجد 20 حصة وقف خليل الرحمن	1	924632052	شريف خميس حسن أحمد	1	299	24
			1	924632060	شرف خميس حسن أحمد			
			2		المجموع			
26408	أرض	ميري/ يوجد 20 حصة وقف خليل الرحمن	كاملاً	943196147	حسن سليم حسن مصطفى	3	301	25
8856	أرض	ميري/ يوجد 20 حصة وقف خليل الرحمن	كاملاً	943922013	سمير حسن سليم خصيب	1	107	26
		حق مرور بعرض 2 م للقطعة 60						
7912	أرض	ميري/ يوجد 20 حصة وقف خليل الرحمن	كاملاً	945341022	سمارة حسن سليم مصطفى		989	27
14168	أرض	ميري/ يوجد 20 حصة وقف خليل الرحمن	كاملاً	944220615	رحمه عبدالله ابراهيم فقيه	1	771	28



رئيس هيئة تسوية الأراضي والمياه  
محمد شراكة



جدول الحقوق

الأراضي المفروزة

يعلن هذا الجدول بمقتضى الفقرة 2 من المادة 11 من قانون تسوية الأراضي والمياه رقم 40 لسنة 1952

اسم القرية : عارورة

مقياس الرسم : 1/1000

اسم المحافظة: رام الله والبيرة

رقم الحوض: (41)


عدد الصفحات: ( 5 )

اسم الحوض: دقلة

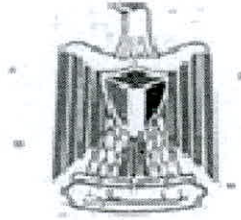
رقم الحي: (1)

اسم الحي: الشرقي

رقم القيمة	الملاحظات	نوع الأرض	الحصة	رقم الهوية / المالك		المساحة		رقم القطعة
				رقم الهوية / المالك	اسماء اصحاب الحقوق	د	م	
33920	أرض	ميري/ يوجد 20 حصة وقف خليل الرحمن	كاملاً	945341022	سمارة حسن سليم مصطفى	4	240	29
28952	أرض	ميري/ يوجد 20 حصة وقف خليل الرحمن	كاملاً	964265169	حسام سليم حسن خصيب	3	619	30
27328	أرض	ميري/ يوجد 20 حصة وقف خليل الرحمن	1	851090118	فراس مصطفى سليم خصيب	3	416	31
			1	921730560	فادي مصطفى سليم خصيب			
			1	941261273	شادي مصطفى سليم خصيب			
			3		المجموع			
72984	أرض	ميري/ يوجد 20 حصة وقف خليل الرحمن	كاملاً	975564907	حسن عثمان يوسف خصيب	9	123	32
17704	أرض	ميري/ يوجد 20 حصة وقف خليل الرحمن	كاملاً	850302183	بهاء مصطفى محمد أبووضحي	2	213	33
4176	أرض/ عليها حق مرور بعرض 3م لصالح القطعة 59	ميري/ يوجد 20 حصة وقف خليل الرحمن	كاملاً		سفيان محمود جبورة الحج		522	34
4000	أرض	ميري/ يوجد 20 حصة وقف خليل الرحمن	كاملاً	402678239	أسيل عبدالحكيم عبدالحفيظ أبوالحج		500	35
4608	أرض	ميري/ يوجد 20 حصة وقف خليل الرحمن	كاملاً	860092337	ابتهال حسن محمود أبوالحاج		576	36
4688	أرض	ميري/ يوجد 20 حصة وقف خليل الرحمن	كاملاً	850290321	ايمان سامي خليل ايوب		586	37
4056	أرض	ميري/ يوجد 20 حصة وقف خليل الرحمن	كاملاً	853407534	حنين نادر صقر حج		507	38
3920	أرض	ميري/ يوجد 20 حصة وقف خليل الرحمن	كاملاً	854411097	يونس حسين محمد أبووضحي		490	39
6760	أرض	ميري/ يوجد 20 حصة وقف خليل الرحمن	كاملاً	958376063	يوسف محمد "حسين عبد" أبووضحي		845	40
3832	أرض	ميري/ يوجد 20 حصة وقف خليل الرحمن	كاملاً	979055803	عايشة محمد علي أبووضحي		479	41
7208	أرض	ميري/ يوجد 20 حصة وقف خليل الرحمن	كاملاً	958376097	ابراهيم محمد حسين أبووضحي		901	42
7112	أرض	ميري/ يوجد 20 حصة وقف خليل الرحمن	كاملاً	958376071	عبدالرحمن محمد حسين أبووضحي		889	43
24512	أرض	ميري/ يوجد 20 حصة وقف خليل الرحمن	كاملاً	964265193	سليم حسن سليم مصطفى	3	64	44
34560	أرض	ميري/ يوجد 20 حصة وقف خليل الرحمن	كاملاً	964265102	احمد حسن سليم حسن خصيب	4	320	45
7328	أرض	ميري/ يوجد 20 حصة وقف خليل الرحمن	كاملاً	943922013	سمير حسن سليم خصيب		916	46
6152	أرض	ميري/ يوجد 20 حصة وقف خليل الرحمن	كاملاً	964265169	حسام سليم حسن خصيب		769	47
9464	أرض	ميري/ يوجد 20 حصة وقف خليل الرحمن	9		أمنة يحيى أحمد خصيب	1	183	48
			14		فراس مصطفى سليم خصيب			
			14		فادي مصطفى سليم خصيب			



أ.محمد شراكة  
رئيس هيئة تسوية الأراضي والمياه



جدول الحقوق

الأراضي المفروزة

يعلن هذا الجدول بمقتضى الفقرة 2 من المادة 11 من قانون تسوية الأراضي والمياه رقم 40 لسنة 1952

اسم القرية : عارورة

مقياس الرسم : 1/1000

اسم المحافظة: رام الله والبيرة

رقم الحوض: (41)

عدد الصفحات: ( 5 )

اسم الحوض: دقلة

رقم الحي: (1)

اسم الحي: الشرقي

القيمة	الملاحظات	نوع الارض	الحصة	رقم الهوية / المالك		المساحة		رقم القطعة
				د	م	د	م	
			14					
			7					
			7					
			7					
			72					
20704	أرض	ميري / يوجد 20 حصة وقف خليل الرحمن	كاملاً	964010334		2	588	49
70768	أرض	ميري / يوجد 20 حصة وقف خليل الرحمن	كاملاً	964265193		8	846	50
20040	أرض	ميري / يوجد 20 حصة وقف خليل الرحمن	كاملاً	964265193		2	505	51
17192	أرض	ميري / يوجد 20 حصة وقف خليل الرحمن	كاملاً	964265193		2	149	52
14256	أرض	ميري / يوجد 20 حصة وقف خليل الرحمن	كاملاً	997446232		1	782	53
13112	أرض	ميري / يوجد 20 حصة وقف خليل الرحمن	كاملاً	406426320		1	639	54
8568	أرض	ميري / يوجد 20 حصة وقف خليل الرحمن	كاملاً	997446232		1	71	55
3952	أرض	ميري / يوجد 20 حصة وقف خليل الرحمن	كاملاً	953208733			494	56
7376	أرض	ميري / يوجد 20 حصة وقف خليل الرحمن	كاملاً	901736140			922	57
7376	أرض	ميري / يوجد 20 حصة وقف خليل الرحمن	كاملاً	901736140			922	58
1952	أرض/لها حق مرور بعرض 3م من القطعة 34	وقف صحيح	كاملاً				244	59
184	أرض ضمنها نبع ماء	وقف صحيح	كاملاً				23	60
	حق مرور بعرض 2 م من القطعة 26							
768	أرض ضمنها نبع ماء	وقف صحيح	كاملاً				96	61

انتهى الحوض

رئيس هيئة تسوية الأراضي والمياه  
أ.محمد شراكة