

جدول الحقوق

الأراضي المغروزة

يعلن هذا الجدول بمقتضى الفقرة 2 من المادة 11 من قانون تسوية الأراضي والمياه رقم 40 لسنة 1952

اسم القرية : عارورة

مقياس الرسم 1/1000

اسم المحافظة : رام الله والبيرة

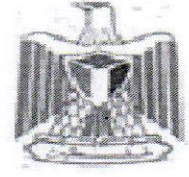
رقم الحوض : 8

عدد الصفحات ( 5 )

اسم الحوض : خلة العين

رقم القطعة	المساحة		اسماء اصحاب الحقوق	رقم الهوية / المالك	الحصة	نوع الارض	الملاحظات	القيمه	
	د	م						د	ف
1	119	15	لجنة التربية والتعليم المحلية		كاملا	ملك	أرض ضمنها مدرسة ذكور مزارع النوباتي و عارورة الأساسية		
2	649		زيد يوسف علي ابوالحاج	964250351	1	ملك	ارض		
			عبد الرووف يوسف علي ابوالحاج		1				
			المجموع		2				
3	833		سليمان محمود سليمان داغر	953501046	كاملا	ملك	ارض		
4	847	2	عادل عبدالله علي ابوالحاج	964265631	كاملا	ملك	ارض / كامل القطعة محجوزة لصالح نضال رفعات محمد نوباتي		
							لقاء مبلغ (320) دينار أردني فقط لا غير		
							عليها حق مرور بعرض 2 متر للقطعة 10		
5	118	1	سلافة صلاح علي سلامة	902926443	كاملا	ملك	ارض		
6	236	1	علي حسين علي حجاوي		كاملا	ملك	ارض		
7	263	1	بشار شحادة حسين عبدالله	850972746	كاملا	ملك	ارض		
8	234	1	زهير حسين علي يوسف	939745535	كاملا	ملك	ارض		
9	550	1	خولة عبدالله علي ابوالحاج	964265656	كاملا	ملك	ارض		
10	300		عادل عبدالله علي ابوالحاج	964265631	42	ملك	ارض / لها حق مرور بعرض 2 متر من القطعة 4		
			عصام عبدالله علي ابوالحاج	964265649	42				
			خولة عبدالله علي ابوالحاج	964265656	21				
			سلافة صلاح علي سلامة	902926443	15				
			المجموع		120				
11	682	2	لجنة التربية والتعليم المحلية		كاملا	ملك	أرض ضمنها مدرسة بنات مزارع النوباتي و عارورة الثانوية		
12	223	1	ناصر محمد سالم زين	922260500	كاملا	ملك	ارض ضمنها بناء		
13	988		ناصر محمد سالم زين	922260500	كاملا	ملك	ارض		
14	795		حسن محمد حسن حمدان	414517870	كاملا	ملك	ارض		
15	232		جمال خميس عبد خصيب	989040233	16	ملك	ارض		
			جميل خميس عبد خصيب	989040241	16				
			كمال خميس عبد خصيب	989040258	16				
			فضل خميس عبد خصيب	989040266	16				
			ناجح خميس عبد خصيب		16				
			محمد خميس العبد خصيب	907899389	16				
			خضر خميس عبد خصيب		16				
			عايدة خميس عبد خصيب		8				
			المجموع		120				
16	422		ورثة صالح العبد صالح عاروري		كاملا	ملك	ارض		
17	284		نصر عبد الكريم محمد مفرج		كاملا	ملك	ارض		
18	293		عايشة عبد الرحمن حسن خليفه	851606301	كاملا	ملك	ارض		
19	532		تيسير حسن مصطفى خصيب	989040167	كاملا	ملك	ارض		
20	606		حمدان ابراهيم محمد حمدان	906440086	كاملا	ملك	ارض		

أ. محمد شراكة  
رئيس هيئة تسوية الأراضي والمياه



جدول الحقوق

الأراضي المفروزة

يعلن هذا الجدول بمقتضى الفقرة 2 من المادة 11 من قانون تسوية الأراضي والمياه رقم 40 لسنة 1952

اسم القرية : عارورة

مقياس الرسم 1/1000

اسم المحافظة : رام الله والبيرة

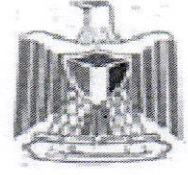
رقم الحوض : 8

عدد الصفحات ( 5 )

اسم الحوض : خلة العين

رقم القطعة	المساحة م <sup>2</sup>	اسماء اصحاب الحقوق	رقم الهوية / المالك	الحصة	نوع الارض	الملاحظات	القيمة	
							د	ف
21	546	موسى محمد سليمان دار سليمان	989025374	كاملا	ملك	ارض ضمنها بناء		
22	232	محمود رفعت محمد النوباني	938202967	كاملا	ملك	ارض/ لها حق مرور بعرض 2 متر من القطعة 23 والقطعة 56		
23	250	ورثة محمد عمر النوباني		كاملا	ملك	ارض/ لها حق مرور بعرض 2 متر من القطعة 56 عليها حق مرور بعرض 2 متر للقطعة 22 والقطعة 26		
24	109	امين حسن عبدالرحمن غاليه		كاملا	ملك	ارض		
25	186	خلف مصطفى خليفه خصيب		2	ملك	ارض		
		خالد مصطفى خليفه خصيب		2				
		خليفه مصطفى خليفه خصيب		2				
		محمد مصطفى خليفه خصيب		2				
		ناهد مصطفى خليفه خصيب		1				
		رانده مصطفى خليفه خصيب		1				
		نعيمه مصطفى خليفه خصيب	415191725	1				
		نعمه مصطفى خليفه خصيب	943922138	1				
		روضه مصطفى خليفه خصيب	973150329	1				
		المجموع		13				
26	160	يوسف حسن يوسف عبد الكريم		كاملا	ملك	ارض/ لها حق مرور بعرض 2 متر من القطعة 23 والقطعة 56		
27	271	فرح مصطفى اسماعيل عاروري	949255343	كاملا	ملك	ارض		
28	285	خزينة دولة فلسطين		كاملا	ملك	ارض ضمنها عين ماء		
29	498	حمدان ابراهيم محمد حمدان	906440086	كاملا	ملك	ارض ضمنها بناء		
30	495	فاطمة سمور عايش حمدان	955380639	كاملا	ملك	ارض ضمنها بناء		
31	109	حسن عبد الحميد عوض خصيب	973150659	كاملا	ملك	ارض		
32	441	حسام عبد عوض خصيب	973150568	كاملا	ملك	ارض		
33	932	اصحاب الشقق المقامة على قطعة الارض		كاملا	ملك	ارض العقار عدا البناء المقام عليها وضمنها اجزاء مشتركة وهي بيت درج مكرر من الطابق الاول حتى السطح بمساحة 20 م <sup>2</sup> خزان ماء في طابق التسوية 2 عدا سطحه بمساحة 153 م <sup>3</sup> حفرة صماء في طابق التسوية 2 بمساحة 153 متر مكعب		
رقم الشقة	المساحة م <sup>2</sup>	اسماء اصحاب الحقوق في الشقق	رقم الهوية	الحصة	نوع الارض	الملاحظات / الوقوعات وصف الشقق	القيمة	
							د	ف
-101	321	عبدالرحيم اسماعيل يوسف خصيب	997446232	كاملاً	ملك	مخزن في طابق التسوية الارضي عدا سطحه سطح هذا المخزن يعود لملك الطابق الارضي رقم 105+104+103+102+101		
101	64	عبدالرحيم اسماعيل يوسف خصيب	997446232	كاملاً	ملك	المخزن الشرقي الاول من الطابق الارضي عدا السطح وله مدخل من بيت الدرج 2 سطح هذا المخزن يعود لملك الشقة رقم 111		
102	46	عبدالرحيم اسماعيل يوسف خصيب	997446232	كاملاً	ملك	المخزن الشرقي الثاني من الطابق الارضي عدا السطح وله مدخل من بيت الدرج 2 سطح هذا المخزن يعود لملك الشقة رقم 111		
103	59	عبدالرحيم اسماعيل يوسف خصيب	997446232	كاملاً	ملك	المخزن الشرقي الثالث من الطابق الارضي عدا السطح وله مدخل من بيت الدرج 2		

أ.محمد شراكة  
رئيس هيئة تسوية الأراضي والمياه



جدول الحقوق

الأراضي المفروزة

يعن هذا الجدول بمقتضى الفقرة 2 من المادة 11 من قانون تسوية الأراضي والمياه رقم 40 لسنة 1952

اسم القرية : عارورة

مقياس الرسم 1/1000

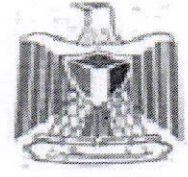
اسم المحافظة : رام الله والبيرة

رقم الحوض : 8

عدد الصفحات ( 5 )

اسم الحوض : خلة العين

رقم القطعة	المساحة م <sup>2</sup>	اسماء اصحاب الحقوق	رقم الهوية / المالك	الحصة	نوع الارض	الملاحظات	القيمة	
							د	ف
						سطح هذا المخزن يعود لملك الشقة رقم 111		
104	54	عبدالرحيم اسماعيل يوسف خصيب	997446232	كاملاً	ملك	المخزن الغربي من الطابق الارضي عدا السطح وله مدخل من بيت الدرج 2	3780	
						سطح هذا المخزن يعود لملك الشقة رقم 112		
105	98	عبدالرحيم اسماعيل يوسف خصيب	997446232	كاملاً	ملك	الشقة الغربية من الطابق الارضي عدا السطح وله مدخل من بيت الدرج 2	6860	
						سطح هذا المحل يعود لملك الشقة رقم 112		
111	199	عبدالرحيم اسماعيل يوسف خصيب	997446232	كاملاً	ملك	شقة في الجهة الشرقية من الطابق الاول عدا السطح ولها مدخل من بيت الدرج 2	13930	
						سطح هذه الشقة يعود لملك الشقة رقم 121		
112	184	عبدالرحيم اسماعيل يوسف خصيب	997446232	كاملاً	ملك	شقة في الجهة الغربية من الطابق الاول عدا السطح ولها مدخل من بيت الدرج 2	12880	
						سطح هذه الشقة يعود لملك الشقة رقم 122		
121	199	عبدالرحيم اسماعيل يوسف خصيب	997446232	كاملاً	ملك	السطح الشرقي في الطابق الثاني	13930	
						سطح البناء الذي سوف ينشأ تنظيمياً عند اكتمال		
						البناء ملكاً لاصحاب الشقق والمخازن والطبقات		
						المقامة على قطعة الارض		
122	184	عبدالرحيم اسماعيل يوسف خصيب	997446232	كاملاً	ملك	السطح الغربي في الطابق الثاني	12880	
						سطح البناء الذي سوف ينشأ تنظيمياً عند اكتمال		
						البناء ملكاً لاصحاب الشقق والمخازن والطبقات		
						المقامة على قطعة الارض		
34	237	أحمد عبد الرحيم مصطفى صالح	900067729	كاملاً	ملك	ارض	4740	
35	117	خزينة دولة فلسطين		كاملاً	ملك	ارض	2340	
36	103	نافذ داود حسن صالح	952005759	كاملاً	ملك	ارض	2060	
37	893	نافذ داود حسن صالح	952005759	كاملاً	ملك	ارض ضمنها بناء	23180	
38	858	عبد الرؤوف يوسف علي ابوالحاج		كاملاً	ملك	ارض	17160	
39	526	عزمي سعيد علي ابوحاج	964265748	كاملاً	ملك	ارض	10520	
40	440	غسان داود حسن حمدان		7242	ملك	ارض	8800	
		سحر داود حسن صبري		3621				
		ديما داود حسن حمدان		3621				
		مريم حسن محمد حمدان		2796				
		المجموع		17280				
41	755	نصر عبد الكريم محمد مفرج		كاملاً	ملك	ارض	15100	
42	793	ابراهيم عبد الكريم محمد مفرج	949250344	كاملاً	ملك	ارض	15860	
43	341	عماد الدين عزت حسن نوباتي	949980395	كاملاً	ملك	ارض	6820	
44	635	عبد الرحمن عبد الجابر نمر ابوالحاج	853293819	كاملاً	ملك	ارض ضمنها بناء	17740	
45	423	طارق حسن يوسف عبد الكريم		كاملاً	ملك	ارض	8460	
46	71	جمال خميس عبد خصيب	989040233	16	ملك	ارض	1420	
		جميل خميس عبد خصيب	989040241	16				
		كمال خميس عبد خصيب	989040258	16				



جدول الحقوق

الأراضي المفروزة

يعلن هذا الجدول بمقتضى الفقرة 2 من المادة 11 من قانون تسوية الأراضي والمياه رقم 40 لسنة 1952

اسم القرية : عارورة

مقياس الرسم 1/1000


اسم المحافظة : رام الله والبيرة

رقم الحوض : 8

عدد الصفحات ( 5 )

اسم الحوض : خلة العين

رقم القطعة	المساحة		اسماء اصحاب الحقوق	رقم الهوية / المالك	الحصة	نوع الارض	الملاحظات	القيمة	
	د	م2						د	ف
			فضل خميس عبد خصيب	989040266	16				
			ناجح خميس عبد خصيب		16				
			محمد خميس العبد خصيب	907899389	16				
			خضر خميس عبد خصيب		16				
			عايدة خميس عبد قباچه		8				
			المجموع		120				
47	267	1	اصحاب الشقق المقامة على قطعة الارض		كاملاً	ملك	ارض العقار عدا البناء المقام عليها	69440	
رقم الشقة	المساحة		اسماء اصحاب الحقوق في الشقق	رقم الهوية	الحصة	نوع الارض	الملاحظات / الوقوعات	القيمة	
د	م2	د						ف	
-101	30		عماد الدين عزت حسن نوباتي	949980395	كاملاً	ملك	مخزن في طابق التسوية الارضية عدا السطح	2100	
							سطح هذا المخزن يعود لملك الطابق الارضي رقم 101		
101	200		عماد الدين عزت حسن نوباتي	949980395	كاملاً	ملك	شقة في الطابق الارضي عدا السطح ولها مدخل من درج A	14000	
							سطح هذه الشقة يعود لملك الشقة رقم 111		
111	200		عماد الدين عزت حسن نوباتي	949980395	كاملاً	ملك	شقة في الطابق الاول عدا السطح ولها مدخل من بسطة B	14000	
							سطح هذه الشقة يعود لملك السطح رقم 121		
121	200		عماد الدين عزت حسن نوباتي	949980395	كاملاً	ملك	سطح البناء في الطابق الثاني	14000	
							سطح البناء الذي سوف ينشأ تنظيمياً عند اكمال		
							البناء ملكاً لاصحاب الشقق والمخازن والطبقات		
							المقامة على قطعة الارض		
48	685	1	عزات حسن بونس النوباتي	955092663	كاملاً	ملك	ارض	33700	
49	959		غازي حسن بونس نوباتي	955092655	كاملاً	ملك	ارض	19180	
50	798		سميح حسن بونس نوباتي	955092648	كاملاً	ملك	ارض	15960	
51	825		محمد حسن بونس نوباتي	955092671	كاملاً	ملك	ارض ضمناها بناء	26580	
52	84	1	امير محمد حسن نوباتي	401515226	1	ملك	ارض	21680	
			معتصم محمد حسن نوباتي	860057470	1				
			المجموع		2				
53	617	2	عبد الناصر شوكت محمد نوباتي	950050757	كاملاً	ملك	ارض	52340	
54	251		سميح حسن بونس نوباتي	955092648	كاملاً	ملك	ارض	5020	
55	726		علي حسين علي حجاوي		كاملاً	ملك	ارض	14520	
56	115		طارق حسن يوسف عبد الكريم		كاملاً	ملك	ارض/ عليها حق مرور بعرض 2 متر للقطعة 22 والقطعة 23 والقطعة 26	2300	
57	298		ابراهيم عبد الكريم محمد مفرج	949250344	كاملاً	ملك	ارض	5960	
58	132		عبد اللطيف "حاج يوسف" عبد الله حسين		60060	ملك	ارض	2640	
			محمد بكر يوسف خصيب		1560				
			عطا بكر يوسف خصيب		1560				
			محمود بكر يوسف خصيب	981536550	1560				
			صفية بكر يوسف خصيب		780				



جدول الحقوق

الاراضي المفروزة

يعلن هذا الجدول بمقتضى الفقرة 2 من المادة 11 من قانون تسوية الاراضي والمياه رقم 40 لسنة 1952

اسم القرية : عارورة

مقياس الرسم 1/1000

اسم المحافظة : رام الله والبييرة

رقم الحوض : 8

عدد الصفحات ( 5 )

اسم الحوض : خلة العين

القيمة	الملاحظات	نوع الارض	الحصة	رقم الهوية / المالك	اسماء اصحاب الحقوق	المساحة		رقم القطعة
						د	م	
			1560		عيسى اسماعيل يوسف خصيب			
			1560		زكريا اسماعيل يوسف خصيب			
			1560		عبد الرحيم اسماعيل يوسف خصيب			
			780		خديجة اسماعيل يوسف خصيب			
			70980		المجموع			
42060	ارض	ملك	كاملا	997446232	عبد الرحيم اسماعيل يوسف خصيب	2	103	59
12900	ارض	ملك	25	850876731	لينا سليمان حسن حمدان		645	60
			25	851614263	دانه سليمان حسن حمائل			
			14		رامي سليمان حسن دار صالح			
			64		المجموع			

انتهى الحوض

دولة فلسطين  
رئيس هيئة تسوية الاراضي والمياه  
أ.محمد شراكة