

جدول الحقوق
الأراضي المفروزة

يعلن هذا الجدول بمقتضى الفقرة 2 من المادة 11 من قانون تسوية الأراضي والمياه رقم 40 لسنة 1952


اسم البلدة : قفين
رقم الحوض: (20)

مقياس الرسم: 1/1000
عدد الصفحات (4)

اسم المحافظة : طولكرم
اسم الحوض : ام عش وخلة رجب

رقم القطعة	المساحة		اسماء اصحاب الحقوق	رقم الهوية / المالك	الحصة	نوع الارض	الملاحظات	القيمة	
	د	م2						د	ف
1	484	1	علاء جميل محمد عمار	941333536	كاملا	ميري	ارض	4452	
2	968	1	ايمن احمد رشيد عمار	983097676	1	ميري	ارض	5904	
			مامون احمد رشيد عمار	941563124	1				
			محمد احمد رشيد عمار	958120362	1				
			المجموع		3				
3	959	1	توفيق رشيد سعيد عمار	958120248	كاملا	ميري	ارض	5877	
4	222	3	ورثة محمد حسن صالح عمار		1500	ميري	ارض	9666	
			ورثة عثمان مصطفى عمارنه		648				
			محمد عبد مصطفى		1074				
			المجموع		3222				
5	644	6	فهيمة احمد سليمان عمار		5	ميري	ارض	19932	
			زليخة عبداللطيف مصطفى عمار		5				
			عدنان محمد حسن عمار		14				
			ابراهيم محمد حسن عمار		14				
			محمود محمد حسن عمار		14				
			هناء محمد حسن عمار		7				
			هنية محمد حسن عمار		7				
			بهية محمد حسن عمار		7				
			هند محمد حسن عمار		7				
			المجموع		80				
6	931	5	محمود خليل صالح عمار	964910848	143	ميري	ارض	17793	
			نعمة خليل صالح عمار		51				
			نجمة خليل صالح عمار		46				
			المجموع		240				
7	518	6	ابراهيم فريد سعد خصيب	946440211	كاملا	ميري	ارض	19554	
8	146	2	رويدة محمد خليل هرشه	964910988	كاملا	ميري	ارض	6438	
9	34	1	وداد محمد خليل عمار	964910905	كاملا	ميري	ارض	3102	
10	993		نقبن فتحي صالح عمار	944063155	كاملا	ميري	ارض	2979	
11	811	1	فارس مصطفى يوسف خصيب	921714986	1	ميري	ارض	5433	
			منير مصطفى يوسف خصيب	946437837	1				
			فيصل مصطفى يوسف خصيب	946437860	1				
			المجموع		3				
12	105	1	سامهر مصطفى يوسف خصيب	904992740	1	ميري	ارض	3315	
			عايشة عبدالله عبدالرحيم جباره		2				
			المجموع		3				
13	486	1	نعمة محمود صالح هرشه		915	ميري	ارض	4458	
			محمد عادل يوسف هرشه	946438462	854				
			قصي عادل يوسف هرشه	946438470	854				
			اشرف عادل يوسف هرشه	907673677	854				
			نوح عادل يوسف هرشه	944064591	854				





جدول الحقوق
الأراضي المفروزة

يعلن هذا الجدول بمقتضى الفقرة 2 من المادة 11 من قانون تسوية الأراضي والمياه رقم 40 لسنة 1952


اسم البلدة : قفين
رقم الحوض: (20)

مقياس الرسم: 1/1000
عدد الصفحات (4)

اسم المحافظة : طولكرم
اسم الحوض : ام عش وخلة رجب

رقم القطعة	المساحة		اسماء اصحاب الحقوق	رقم الهوية / المالك	الحصة	نوع الارض	الملاحظات	القيمه	
	د	م2						د	ف
			اديب عادل يوسف هرشه	938010972	854				
			ظاهر عادل يوسف هرشه	850603465	854				
			كرام عادل يوسف هرشه	946438447	427				
			اسماء عادل يوسف صباح	907673685	427				
			سناء عادل يوسف سعد	946438454	427				
			اسماء اكرم عادل هرشه		420				
			ازهار اكرم عادل هرشه		420				
			المجموع		8160				
14	963	1	يوسف مصطفى سعيد كتانه	979095288	كاملا	ميري	ارض	5889	
15	680	2	بسام يوسف محمد هرشه	965188444	كاملا	ميري	ارض	8040	
16	802	1	ربيع يوسف محمود عمار	922365598	كاملا	ميري	ارض	5406	
17	787	4	ظاهر صادق ظاهر ابو بكر	953147477	1	ميري	ارض	14361	
			سامي صادق ظاهر ابو بكر	953147444	1				
			احمد صادق ظاهر ابو بكر	953147436	1				
			المجموع		3				
18	69	2	هلال تيسير احمد هرشه	949568521	كاملا	ميري	ارض	6207	
19	76	1	رياض "محمد راشد" يوسف عمار	953130721	كاملا	ميري	ارض	3228	
20	507	2	عدنان محمود يوسف عمار	958125544	1	ميري	ارض	7521	
			عادل محمود يوسف عمار		1				
			المجموع		2				
21	265	2	جميله رشيد سعيد عمار	958120230	كاملا	ميري	ارض	6795	
22	160	2	نجمه رشيد سعيد صباح	956737829	كاملا	ميري	ارض	6480	
23	108	2	مؤمن محمد خالد هرشه	854427788	882	ميري	ارض	6324	
			فتحيه عبداللطيف خليل حسن		7				
			مهديه محمد سعيد كتانه		7				
			المجموع		896				
24	106	1	مها "عبد ربه" سعيد صباح		5	ميري	ارض	3318	
			محمد عادل محمد صباح	403612914	14				
			احمد عادل محمد صباح		14				
			امجاد عادل محمد صباح	401613716	7				
			المجموع		40				
25	432	1	خالد سليمان خليل عمار		840	ميري	ارض	4296	
			رياض محمد سعيد كتانه		14				
			جهاد محمد سعيد كتانه		14				
			رتيبه محمد سعيد كتانه		7				
			مهديه محمد سعيد كتانه		7				
			ربيحه محمد سعيد كتانه		7				
			نجوى محمد سعيد كتانه		7				
			المجموع		896				
26	56		ورثه ابراهيم صالح يوسف هرشه		كاملا	ميري	ارض	168	





جدول الحقوق
الأراضي المفروزة


يعلن هذا الجدول بمقتضى الفقرة 2 من المادة 11 من قانون تسوية الأراضي والمياه رقم 40 لسنة 1952

اسم البلدة : قفين
رقم الحوض: (20)

مقياس الرسم: 1/1000
عدد الصفحات (4)

اسم المحافظة : طولكرم
اسم الحوض : ام عش وخلة رجب

رقم القطعة	المساحة		اسماء اصحاب الحقوق	رقم الهوية / المالك	الحصة	نوع الارض	الملاحظات	القيمة	
	د	م2						د	ف
27	179		ليلي احمد سليمان كتاني	958110272	كاملا	ميري	ارض	537	
28	702	2	هناء عباس مصطفى الشيخ عبد هنادي عباس مصطفى كتانه	900059718 922365697	1 1	ميري	ارض	8106	
			هبة عباس مصطفى كتانه	854776531	1				
			المجموع		3				
29	921	1	محمد خالد سليمان عمارنه	968132498	كاملا	ميري	ارض	5763	
30	435	2	محمد مصطفى "الشيخ عبد" كتانه		كاملا	ميري	ارض	7305	
31	34	2	شريفه مصطفى عبد ابو شمله		12	ميري	ارض	6102	
			محمد مصطفى محمود ابو شملة		14				
			احمد مصطفى محمود ابو شملة		14				
			نشأت مصطفى محمود ابو شملة		14				
			اشرف مصطفى محمود ابو شملة		14				
			بشار مصطفى محمود ابو شملة		14				
			امل مصطفى محمود ابو شملة		7				
			عريب مصطفى محمود ابو شملة		7				
			المجموع		96				
32	232	1	ابراهيم سليمان خليل عمار	965185747	3016	ميري	ارض	3696	
			رياض محمد سعيد كتانه		142				
			جهاد محمد سعيد كتانه		142				
			رتيبه محمد سعيد كتانه		71				
			مهديه محمد سعيد كتانه		71				
			ربيحه محمد سعيد كتانه		71				
			نجوى محمد سعيد كتانه		71				
			المجموع		3584				
33	403	2	احمد سليمان احمد صباح	935170159	2	ميري	ارض	7209	
			سميه سليمان احمد صباح		1				
			رسميه سليمان احمد صباح		1				
			هناء سليمان احمد صباح		1				
			المجموع		5				
34	289	1	محمد خالد سليمان داود	968132498	كاملا	ميري	ارض	3867	
35	735		ورثة توفيق رشيد كتانه		كاملا	ميري	ارض	2205	
36	276	1	رسمي رشيد داود كتاني	958115297	كاملا	ميري	ارض	3828	
37	844		يحيى احمد عبدالرحيم كتانه	938016953	كاملا	ميري	ارض	2532	
38	116	1	كفايه احمد سليمان كتانه	943877944	كاملا	ميري	ارض	3348	
39	957		خيريه احمد سليمان داود	958110256	كاملا	ميري	ارض	2871	
40	657	2	سكينة يونس خليل كتانه	412576753	كاملا	ميري	ارض	7971	
41	320		شريفه خالد امين هرشه	854351061	كاملا	ميري	ارض	960	
42	618		نجمه احمد سليمان الخطيب	958110207	كاملا	ميري	ارض	1854	
43	277		رسمي رشيد داود كتاني	958115297	كاملا	ميري	ارض	831	
44	406		ورثة فتحيه احمد سليمان كتانه		كاملا	ميري	ارض	1218	



جدول الحقوق
الأراضي المفروزة

يعلن هذا الجدول بمقتضى الفقرة 2 من المادة 11 من قانون تسوية الأراضي والمياه رقم 40 لسنة 1952

اسم البلدة : قفين
رقم الحوض: (20)

مقياس الرسم: 1/1000
عدد الصفحات (4)

اسم المحافظة : طولكرم
اسم الحوض : ام عش وخلة رجب

رقم القطعة	المساحة		اسماء اصحاب الحقوق	رقم الهوية / المالك	الحصة	نوع الارض	الملاحظات	القيمه	
	د	م2						د	ف
45	3	523	ابراهيم احمد سليمان كتاني	958110264	كاملا	ميري	ارض	10569	
46		531	جمال احمد محمد عمارنه		كاملا	ميري	ارض	1593	
47		398	دائرة الاوقاف الاسلاميه		كاملا	وقف صحيح	ارض لها حق مرور 2 متر من قطعه 48	1194	
48		198	دائرة الاوقاف الاسلاميه		كاملا	وقف صحيح	ارض عليها حق مرور 2 متر للقطعه 47	594	
49		338	حمزه فتحي توفيق قبيها	941036105	كاملا	ميري	ارض	1014	
50		552	ابراهيم كامل محمود هرشه	907672273	كاملا	ميري	ارض	1656	
51		592	ايمن محمود كامل هرشه	941307472	كاملا	ميري	ارض	1776	
52	1	118	ورثة توفيق رشيد كتانه		كاملا	ميري	ارض	3354	
53	1	786	كمال يوسف خليل هرشه	968132548	كاملا	ميري	ارض	5358	
54		787	يوسف احمد محمود هرشه	953135357	كاملا	ميري	ارض	2361	
55		925	توفيق احمد محمود هرشه	953135365	كاملا	ميري	ارض	2775	
56	1	526	زاهر حلمي محمد عمار	958069254	كاملا	ميري	ارض	4578	
57	2	104	مها عبداللطيف سعيد هرشه	904118866	1	ميري	ارض	6312	
			نادر عبداللطيف سعيد بيقاوي	907676662	1				
			المجموع		2				
58	2	574	ربحي محمود علي هرشه	953141231	كاملا	ميري	ارض	7722	
59	3	611	يوسف خليل حسين هرشه		2437	ميري	ارض	10833	
			هنيه خليل حسين هرشه		1174				
			المجموع		3611				
60		452	منتهى خالد خليل هرشه	910644061	326	ميري	ارض	1356	
			هنيه خليل حسين هرشه		126				
			المجموع		452				
61		421	نبال خالد خليل كسبه	853865152	كاملا	ميري	ارض	1263	
62		413	الاء خالد خليل كتانه	859251522	كاملا	ميري	ارض	1239	
63		404	منال خالد خليل هرشه	904188117	كاملا	ميري	ارض	1212	
64		444	هنيه خالد خليل ضميري	850189762	كاملا	ميري	ارض	1332	
65		429	مؤيد خالد خليل هرشه	907954283	كاملا	ميري	ارض	1287	
66	3	576	ابراهيم خليل حسين هرشه	968132415	2439	ميري	ارض	10728	
			هنيه خليل حسين هرشه	853289338	1137				
			المجموع		3576				
67	3	516	حاتم عطيه راغب حسين	957608193	كاملا	ميري	ارض	10548	

انتهى الحوض