

جدول الحقوق
الأراضي المفروزة


يعلن هذا الجدول بمقتضى الفقرة 6 من المادة 11 من قانون تسوية الأراضي والمياه رقم 40 لسنة 1952

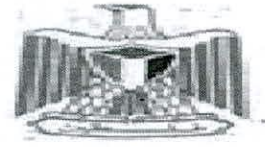
اسم القرية : المغير
رقم الحوض : 8
رقم الحي : 1

مقياس الرسم 625/1
عدد الصفحات : (4)

اسم المحافظة : رام الله والبيرة
اسم الحوض : ظهر القبة الغربي
اسم الحي : الشرقي

القيمة	الملاحظات	نوع الارض	الحصص	رقم الهوية	اسماء اصحاب الحقوق	المساحة		رقم القطعه
						د	م2	
27100	ارض ضمنها بناء	ملك	كاملا	961261906	جهاد ابراهيم محمد حج محمد		365	1
26460	ارض ضمنها بناء	ملك	كاملا	402605687	مؤيد خالد ابراهيم حج محمد		344	2
40720	ارض	ملك	كاملا	961261906	جهاد ابراهيم محمد حج محمد	1	18	3
74900	ارض ضمنها بناء	ملك	كاملا	961261971	عبدالله ابراهيم محمد حاج محمد	1	485	4
13840	ارض	ملك	كاملا	961261989	طارق ابراهيم محمد حاج محمد		346	5
12040	ارض	ملك	كاملا	961261989	طارق ابراهيم محمد حاج محمد		301	6
4640	ارض	ملك	كاملا	961261989	طارق ابراهيم محمد حاج محمد		116	7
181850	ارض ضمنها بناء وبئر ماء	ملك	كاملا	961261948	عبد القادر ابراهيم محمد حاج محمد	3	995	8
53700	ارض ضمنها بناء	ملك	كاملا	916625320	أيمن عبد الرحيم ابراهيم حاج محمد		810	9
41080	ارض ضمنها بناء	ملك	كاملا	414773317	نهاد سليم ابراهيم محمد		647	10
59410	ارض ضمنها بناء وبئر ماء	ملك	كاملا	403398217	ممدوح سليم ابراهيم محمد	1	294	11
34920	ارض ضمنها بناء وبئر ماء	ملك	كاملا		ورثة نبيل عبد الكريم درويش حج محمد		648	12
52620	ارض ضمنها بناء	ملك	كاملا	961261633	نجية درويش حسن حاج محمد	1	063	13
58680	ارض	ملك	كاملا	907096168	عبد الكريم غالب عبد الكريم حج محمد	1	467	14
56080	ارض ضمنها بناء	ملك	كاملا	977257799	هيثم غالب عبد الكريم حج محمد	1	212	15
44240	ارض	ملك	كاملا	904005204	مراد غالب عبد الكريم حج محمد	1	106	16
75960	ارض ضمنها بناء	ملك	كاملا	916631385	علاء غالب عبد الكريم حج محمد	1	399	17
81020	ارض ضمنها بناء	ملك	كاملا	904005204	مراد غالب عبد الكريم حج محمد	1	153	18
109590	ارض ضمنها بناء	ملك	كاملا	961255106	ساند حسين سعيد ابو عليه	1	971	19
43680	ارض	ملك	كاملا		جيهان محمد ابراهيم ابراهيم	1	092	20
40120	ارض ضمنها بناء	ملك	كاملا	410431449	مهند سليم ابراهيم حاج محمد		783	21
42880	ارض ضمنها بناء وبئر ماء	ملك	كاملا	414523241	ساند سليم ابراهيم محمد		892	22
38700	ارض ضمنها بناء	ملك	كاملا	414528810	مامون سليم ابراهيم محمد		615	23
118400	ارض ضمنها بناء	ملك	كاملا	961261955	عبد الرحيم ابراهيم محمد حاج محمد	2	045	24
20080	ارض	ملك	كاملا	961261989	طارق ابراهيم محمد حاج محمد		502	25
57940	ارض ضمنها ماء وبئر وماء	ملك	كاملا	961261989	طارق ابراهيم محمد حاج محمد	1	021	26
55380	ارض ضمنها بناء	ملك	كاملا	854004397	فراس خالد ابراهيم حج محمد		977	27
83650	ارض ضمنها بناء	ملك	كاملا	961258142	محمود ابراهيم سعيد نعتان	1	450	28
27120	ارض	ميري	كاملا	961250183	محمد ابراهيم سعيد نعتان		904	29
15780	ارض	ميري	كاملا	905076840	أمين صالح محمد ابو عليا		526	30
43860	ارض	ميري	كاملا	961258167	رمضان ابراهيم سعيد النعتان	1	462	31
21910	ارض ضمنها بناء	ميري	كاملا	900481680	أحمد ابراهيم اسعيد نعتان		487	32
71910	ارض	ميري	كاملا	993737238	عدنان جميل عبدالله نعتان	2	397	33
71670	ارض	ميري	كاملا	993737212	حليمة عبد الجليل اسماعيل النعتان	2	389	34
64440	ارض	ملك	كاملا	904379708	صديقة محمد محمود ابو عليا	1	611	35
37440	ارض	ملك	كاملا	415348481	سوزان صايل عبد القادر ابو عليا		936	36
51920	ارض	ملك	كاملا	904379708	صديقة محمد محمود ابو عليا	1	298	37
21320	ارض	ملك	كاملا	983602632	حسام حسن جميل حجاز		533	38
27570	ارض ضمنها بناء وبئر ماء	ملك	كاملا	983602632	حسام حسن جميل حجاز		573	39
23080	ارض	ملك	كاملا	983602632	حسام حسن جميل حجاز		577	40





جدول الحقوق
الأراضي المفروزة

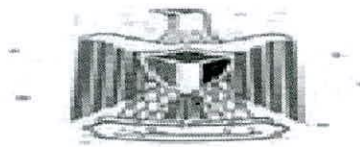
يعلن هذا الجدول بمقتضى الفقرة 6 من المادة 11 من قانون تسوية الأراضي والمياه رقم 40 لسنة 1952

اسم القرية : المغير
رقم الحوض : 8
رقم الحي : 1

مقياس الرسم 625/1
عدد الصفحات : (4)

اسم المحافظة : رام الله والبيرة
اسم الحوض : ظهر القبة الغربي
اسم الحي : الشرقي

القيمة	الملاحظات		نوع الارض	الحصص	رقم الهوية	اسماء اصحاب الحقوق	المساحة		رقم القطعه
	د	ف					د	م2	
108720		ارض ضمنها بناء	ملك	كاملا	961261906	جهاد ابراهيم حج محمد	2	318	41
48000		ارض	ملك	كاملا	961261948	عبد القادر ابراهيم محمد حاج محمد	1	200	42
138340		ارض ضمنها بئر ماء	ملك	كاملا	961261971	عبد الله ابراهيم محمد حاج محمد	3	036	43
44150		ارض ضمنها بناء	ملك	كاملا	961261989	طارق ابراهيم محمد حاج محمد		575	44
26040		ارض	ملك	كاملا	414528810	مامون سليم ابراهيم محمد		651	45
49720		ارض	ملك	كاملا		هاني محمد ابراهيم ابراهيم	1	243	46
29620		ارض ضمنها بناء	ملك	كاملا	945335966	أيمن نعيم ساري ابو عليا		453	47
37700		ارض ضمنها بناء	ملك	1	916627219	مامون خالد سليمان أبو عليا		480	48
				1	916627227	عطاف خالد سليمان أبو عليا			
				2		المجموع			
24940		ارض العقار عدا البناء المقام عليها	ملك	كاملاً		اصحاب الشقق المقامه على قطعة الارض		611	49
		وضمنها أجزاء مشتركة وهي							
		عبارة عن درج مكرر رقم 1							
		من الطابق الارضي وحتى السطح							
		بمساحة (12)م2							
		و درج مكرر رقم 2 من الاول حتى السطح							
		بمساحة (13)م2 وسور بطول 9م وبئر ماء							
		وحفرة صماء							
القيمة	ملاحظات / وقوعات		نوع الارض	الحصة	رقم الهوية	اسماء اصحاب الحقوق في الشقق	مساحة الشقة		رقم الشقة
دينار	فلس	وصف الشقق					د	م2	
20400		الشقة الشمالية من الطابق الارضي	ملك	كاملاً	410836464	عوض الله عيسى محمد صغير		136	101
		عدا سطحها							
		وسطح هذه الشقة يعود لمالك الشقة 111							
		ولها المدخل من الدرج المكرر رقم 1							
12150		الشقة الجنوبية من الطابق الارضي	ملك	كاملاً	410836456	عبد الله عيسى محمد صغير		81	102
		عدا سطحها							
		ولها مدخل من الجهة الشرقية							
		وسطح هذه الشقة يعود لمالك الشقة 112							
20100		الشقة الشمالية من الطابق الاول	ملك	كاملاً	851580233	يوسف عيسى محمد صغير		134	111
		عدا سطحها							
		ويتبعها تراس A بمساحة (8) م2							
		ولها المدخل من الدرج المكرر رقم 1							
		وسطح هذه الشقة يعود لمالك الشقة 121							
12150		الشقة الجنوبية من الطابق الاول	ملك	كاملاً	987525730	فاطمة علي عبد القادر صغير		81	112
		ماعداد سطحها							
		ولها المدخل من الدرج المكرر رقم 2							
		وسطح هذه الشقة يعود لمالك الشقة 121							
33300		الشقة في الطابق الثاني عدا سطحها	ملك	كاملاً	906138573	محمد عيسى محمد الصغير		222	121
		ولها المدخل من الدرج المكرر رقم 1							
		وسطح هذه الشقة يعود لمالك السطح 131							



جدول الحقوق
الأراضي المفروزة

يعلن هذا الجدول بمقتضى الفقرة 6 من المادة 11 من قانون تسوية الاراضي والمياه رقم 40 لسنة 1952

اسم القرية : المغير

رقم الحوض : 8

رقم الحي: 1

مقياس الرسم 625/1


عدد الصفحات: (4)

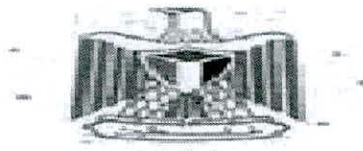
اسم المحافظة : رام الله والبيرة

اسم الحوض : ظهر القبة الغربي

اسم الحي: الشرقي

القيمة	الملاحظات		نوع الارض	الحصص	رقم الهوية	اسماء اصحاب الحقوق	المساحة		رقم القطعه
	د	ف					د	م2	
4500		السطح في الطابق الثالث	ملك	1	410836464	عوض الله عيسى محمد صغير		225	131
		سطح البناء الذي سوف ينشأ تنظيميا		1	851580258	ثامر عيسى محمد صغير			
		عند انتهاء البناء ملكا مشتركا لاصحاب		2		المجموع			
		الشقق والطبقات المقامة على قطعة الأرض							
28040		ارض	ملك	كاملا	411230204	ناصر هشام نصار ابو عليا		701	50
17000		ارض	ملك	كاملا	961261989	طارق ابراهيم محمد حاج محمد		425	51
44420		ارض ضمنها بناء	ملك	كاملا	901412908	عبد الحكيم ياسين عبد الكريم الحاج محمد		473	52
82940		ارض ضمنها بناء	ملك	كاملا	901413450	صديق سليم مسلم ابو علي	1	591	53
117990		ارض ضمنها بناء	ملك	كاملا	901413468	توفيق سليم مسلم ابو عليا	1	861	54
63620		ارض ضمنها بناء	ملك	كاملا	901413443	رفيق سليم مسلم ابو عليا	1	358	55
288720		ارض ضمنها بناء	ملك	1	961255346	شفيق سليم مسلم ابو عليا	6	618	56
				1	901413443	رفيق سليم مسلم ابو عليا			
				1	901413468	توفيق سليم مسلم ابو عليا			
				1	901413450	صديق سليم مسلم ابو علي			
				4		المجموع			
242000		ارض	ملك	1	961255346	شفيق سليم مسلم ابو عليا	6	50	57
				1	901413443	رفيق سليم مسلم ابو عليا			
				1	901413468	توفيق سليم مسلم ابو عليا			
				1	901413450	صديق سليم مسلم ابو علي			
				4		المجموع			
40040		ارض	ملك	كاملا	852230747	جهاد جميل نصار ابو عليا	1	001	58
35640		ارض	ملك	كاملا	976251843	عادل يوسف شحادة ابو عليا		891	59
50370		ارض ضمنها بناء وبنر ماء	ملك	كاملا	906179593	سناء عبد الحفيظ احمد طريق		978	60
103530		ارض ضمنها بنر ماء	ملك	كاملا	993737212	حليمة عبد الجليل اسماعيل النعسان	2	307	61
151780		ارض ضمنها بناء	ملك	كاملا	914134812	نضال عبد الحفيظ احمد ابو عليا	3	422	62
63160		ارض	وقف	كاملا		دائرة الاوقاف الاسلامية	1	579	63
36920		ارض	ملك	كاملا	961255361	وفيق سليم مسلم ابو عليه		923	64
39640		ارض	ميري	كاملا	961255346	شفيق سليم مسلم ابو عليا	0	991	65
22230		ارض	ميري	كاملا	901413450	صديق سليم مسلم ابو علي		741	66
30270		ارض	ميري	كاملا	901413468	توفيق سليم مسلم ابو عليا	1	009	67
33570		ارض	ميري	كاملا	901413443	رفيق سليم مسلم ابو عليا	1	119	68
43320		ارض	ميري	كاملا	993737212	حليمة عبد الجليل اسماعيل النعسان	1	444	69
40050		ارض	ميري	كاملا		محمد عبدالله صباح صبح	1	335	70
36180		ارض	ميري	كاملا		محمد عبدالله صباح صبح	1	206	71
43530		ارض	ميري	كاملا		محمد عبدالله صباح صبح	1	451	72
62310		ارض	ميري	كاملا	901413443	رفيق سليم مسلم ابو عليا	2	077	73
85110		ارض	ميري	كاملا	961255346	شفيق سليم مسلم ابو عليا	2	837	74
64860		ارض	ميري	كاملا	961255346	شفيق سليم مسلم ابو عليا	2	162	75
84960		ارض	ميري	كاملا	901413450	صديق سليم مسلم ابو علي	2	832	76
62310		ارض	ميري	كاملا	901413468	توفيق سليم مسلم ابو عليا	2	077	77





جدول الحقوق
الأراضي المفروزة

يعلن هذا الجدول بمقتضى الفقرة 6 من المادة 11 من قانون تسوية الاراضي والمياه رقم 40 لسنة 1952

اسم القرية : المغير
رقم الحوض : 8
رقم الحي: 1

مقياس الرسم 625/1
عدد الصفحات: (4)

اسم المحافظة : رام الله والبيرة
اسم الحوض : ظهر القبة الغربي
اسم الحي: الشرقي

القيمة	الملاحظات		نوع الارض	الحصص	رقم الهوية	اسماء اصحاب الحقوق	المساحة		رقم القطعه
	د	ف					د	م	
61890		ارض	ميري	كاملا	901413450	صديق سليم مسلم ابو علي	2	063	78
84960		ارض	ميري	كاملا	901413468	توفيق سليم مسلم ابو عليا	2	832	79
72870		ارض	ميري	كاملا	901413443	رفيق سليم مسلم ابو عليا	2	429	80
55740		ارض	ميري	كاملا	961255361	وفيق سليم مسلم ابو عليه	1	858	81
35400		ارض	ميري	كاملا	901413468	توفيق سليم مسلم ابو عليا	1	180	82
35730		ارض	ميري	كاملا	901413450	صديق سليم مسلم ابو علي	1	191	83
28860		ارض	ميري	كاملا	961255361	وفيق سليم مسلم ابو عليه		962	84
35970		ارض	ميري	كاملا	901413443	رفيق سليم مسلم ابو عليا	1	199	85
27840		ارض	ميري	كاملا	961255346	شفيق سليم مسلم ابو عليا		928	86
23730		ارض	ميري	كاملا	961255361	وفيق سليم مسلم ابو عليه		791	87

انتهى الحوض

