

جدول الحقوق

الأراضي المفروزة

يعلن هذا الجدول بمقتضى الفقرة 2 من المادة 11 من قانون تسوية الأراضي والمياه رقم 40 لسنة 1952

اسم القرية : الجانية

مقياس الرسم 1/1000

اسم المحافظة: رام الله والبيرة

رقم الحوض: 21

عدد الصفحات (4)


اسم الحوض : عين ام سراج

رقم الحي: 1

اسم الحي: الجنوبي

القيمة	الملاحظات	نوع الارض	الحصة	رقم الهوية	اسماء اصحاب الحقوق	المساحة		رقم القطعة
						د	م2	
5471	ارض	ميري	كاملا		عزيزة عبد الله محمد علقم	5	451	1
4158	ارض	ميري	كاملا	850977844	احمد علي عبد الله علقم	4	158	2
4220	ارض	ميري	كاملا	951711050	موسى علي عبد الله علقم	4	220	3
1030	ارض	ميري	كاملا	944402288	عبد الله علي عبد الله علقم	1	30	4
3100	ارض	ميري	كاملا	951711001	عيسى علي عبد الله علقم	3	100	5
1130	ارض	ميري	كاملا	951711043	خليل علي عبد الله علقم	1	130	6
3399	ارض	ميري	كاملا	902902089	محمد علي عبد الله علقم	3	399	7
700	ارض	ميري	كاملا	911561421	فادي خليل علي علقم		700	8
1754	ارض	ميري	كاملا	944402288	عبد الله علي عبد الله علقم	1	754	9
817	ارض	ميري	كاملا		عبير ابراهيم محمود عرب		817	10
1221	ارض	ميري	كاملا		عيسى ابراهيم محمود عرب	1	221	11
1702	ارض	ميري	كاملا		محمود ابراهيم محمود عرب	1	702	12
6485	ارض	ميري	كاملا		امنة عبد الله محمد علقم	6	485	13
3100	ارض	ميري	كاملا	951711050	موسى علي عبد الله علقم	3	100	14
513	ارض	ميري	كاملا	951711076	ندى علي عبد الله عابد		513	15
513	ارض	ميري	كاملا	951711092	مها علي عبد الله بطانجة		513	16
512	ارض	ميري	كاملا	900084211	تهاتي علي عبد الله ابو قطاب		512	17
512	ارض	ميري	كاملا	951711068	ليلى علي عبد الله مرار		512	18
513	ارض	ميري	كاملا	902902097	سماهر علي عبد الله حماد		513	19
7323	ارض	ميري	كاملا		امنة عبد الله محمد علقم	7	323	20
1179	ارض	ميري	كاملا		احمد ابراهيم محمود عرب	1	179	21
4677	ارض	ميري	كاملا	902902089	محمد علي عبد الله علقم	4	677	22
4220	ارض	ميري	كاملا	951711001	عيسى علي عبد الله علقم	4	220	23
3100	ارض	ميري	كاملا	850977844	احمد علي عبد الله علقم	3	100	24
4500	ارض	ميري	كاملا		عزيزة عبد الله محمد علقم	4	500	25
5372	ارض	ميري	كاملا		فاطمة عبد الله محمد علقم	5	372	26

أ. محمد شراكة
رئيس هيئة تسوية الأراضي والمياه



جدول الحقوق

الأراضي المفروزة

يعلن هذا الجدول بمقتضى الفقرة 2 من المادة 11 من قانون تسوية الاراضي والمياه رقم 40 لسنة 1952

اسم القرية : الجانية

مقياس الرسم 1/1000

اسم المحافظة: رام الله والبيرة

رقم الحوض: 21

عدد الصفحات (4)

اسم الحوض : عين ام سراج


اسم الحي: الجنوبي

رقم الحي: 1

رقم القطعة	المساحة		اسماء اصحاب الحقوق	رقم الهوية	الحصة	نوع الارض	الملاحظات	القيمة	
	م 2	د						د	ف
27	501		ندى علي عبد الله عابد	951711076	كاملا	ميري	ارض	501	
28	501		مها علي عبد الله بطانجة	951711092	كاملا	ميري	ارض	501	
29	501		تهاني علي عبد الله ابو قطاب	900084211	كاملا	ميري	ارض	501	
30	501		ليلي علي عبد الله مرار	951711068	كاملا	ميري	ارض	501	
31	501		سماهر علي عبد الله حماد	902902092	كاملا	ميري	ارض	501	
32	625	7	يعقوب احمد عبد يوسف		2	ميري	ارض	7625	
			فاطمة احمد عبد يوسف		1				
			المجموع		3				
33	365	7	شكري عبد العزيز عبد يوسف		14	ميري	ارض	7365	
			شاكر عبد العزيز عبد يوسف		14				
			حسين عبد العزيز عبد يوسف		14				
			حسن عبد العزيز عبد يوسف		14				
			شكرية هدى محمد بدوان		10				
			عزبة عبد العزيز عبد يوسف		7				
			رقية عبد العزيز عبد يوسف		7				
			المجموع		80				
34	500	6	نعمة عبد الله محمد ديك	951710953	كاملا	ميري	ارض	6500	
35	263	7	نعمة عبد الله محمد ديك	951710953	كاملا	ميري	ارض	7263	
36	282	5	فاطمة عبد الله محمد علقم		كاملا	ميري	ارض	5282	
37	200	7	سامي محمد العبد بدوان	913569471	1	ميري	ارض	7200	
			شريف محمد العبد بدوان	913497947	1				
			اسامة محمد عبد بدوان	913497939	1				
			وليد محمد العبد بدوان	964148886	1				
			المجموع		4				
38	000	13	مازن محمود حسن دار يوسف	967303199	1	ميري	ارض	13000	
			هشام محمود حسن دار يوسف	906259858	1				

أ.محمد شراكة

رئيس هيئة تسوية الاراضي والمياه



جدول الحقوق

الأراضي المفروزة

يعلن هذا الجدول بمقتضى الفقرة 2 من المادة 11 من قانون تسوية الأراضي والمياه رقم 40 لسنة 1952

اسم القرية : الجانية

مقياس الرسم 1/1000

اسم المحافظة: رام الله والبيرة

رقم الحوض: 21

عدد الصفحات (4)

اسم الحوض : عين ام سراج


اسم الحي : الجنوبي

رقم الحي: 1

القيمة	الملاحظات	نوع الارض	الحصة	رقم الهوية	اسماء اصحاب الحقوق	المساحة		رقم القطعة
						د	م	
			1	906259866	ابراهيم محمود حسن دار يوسف			
			1	950445320	شادي محمود حسن دار يوسف			
			4		المجموع			
13005	ارض	ميري	1	950444414	محمد اسعد محمد يوسف	13	5	39
			1	909925331	نادر محمد حسن يوسف			
			1	909925356	حازم محمد حسن يوسف			
			1	978518207	ماهر محمد حسن يوسف			
			1	900403973	سعيد محمد حسن يوسف			
			5		المجموع			
13000	ارض	ميري	كاملا	906301791	احمد عباس حسن يوسف	13	000	40
5604	ارض	ميري	كاملا	852484666	مجددي محمد عباس يوسف	5	604	41
5750	ارض	ميري	كاملا	409203882	يوسف محمد عباس يوسف	5	750	42
5342	ارض	ميري	كاملا	402387013	اسامة محمد عباس يوسف	5	342	43
12157	ارض	ميري	كاملا	906138771	ميزر جمال حليم يوسف	12	157	44
5748	ارض	ميري	كاملا	407251909	محمود محمد عباس يوسف	5	748	45
5645	ارض	ميري	كاملا	852247568	حمدي محمد عباس يوسف	5	645	46
1173	ارض	ميري	كاملا	951711043	خليل علي عبد الله علقم	1	173	47
1192	ارض	ميري	كاملا		محمد ابراهيم محمود عرب	1	192	48
1100	ارض	ميري	كاملا		احمد ابراهيم محمود عرب	1	100	49
1256	ارض	ميري	كاملا		عيسى ابراهيم محمود عرب	1	256	50
1196	ارض	ميري	كاملا		محمود ابراهيم محمود عرب	1	196	51
623	ارض	ميري	كاملا		عبير ابراهيم محمود عرب		623	52
600	ارض	ميري	كاملا		منى ابراهيم محمود عرب		600	53
624	ارض	ميري	كاملا		فوزية ابراهيم محمود سمحان		624	54
15652	ارض	ميري	1	905712378	نبيل ابراهيم خليل ابو سنينة	15	652	55
			1	971855150	زيدان احمد حسن جعبة			

أ.محمد شراكة

رئيس هيئة تسوية الأراضي والمياه



جدول الحقوق

الأراضي المفروزة

يعلن هذا الجدول بمقتضى الفقرة 2 من المادة 11 من قانون تسوية الاراضي والمياه رقم 40 لسنة 1952

اسم القرية : الجانية

مقياس الرسم 1/1000

اسم المحافظة: رام الله والبيرة

رقم الحوض: 21

عدد الصفحات (4)

اسم الحوض : عين ام سراج

رقم الحي: 1

اسم الحي: الجنوبي

رقم القطعة	المساحة		اسماء اصحاب الحقوق	رقم الهوية	الحصة	نوع الارض	الملاحظات	القيمه	
	د	م						د	ف
			المجموع		2				
56	659		فوزية ابراهيم محمود سمحان		كاملا	ميري	ارض	659	
57	668		منى ابراهيم محمود عرب		كاملا	ميري	ارض	668	
58	196	1	محمد ابراهيم محمود عرب		كاملا	ميري	ارض	1196	

انتهى الحوض

أ.محمد شراكة
رئيس هيئة تسوية الاراضي والمياه

