

## جدول الحقوق

## الأراضي المفروزة

يعلن هذا الجدول بمقتضى الفقرة 2 من المادة 11 من قانون تسوية الأراضي والمياه رقم 40 لسنة 1952

اسم القرية : الجانية

رقم الحوض : 21

رقم الحوض : 2

مقياس الرسم 1/1000

عدد الصفحات ( 12 )


اسم المحافظة : رام الله والبييرة

اسم الحوض : عين ام سراج

اسم الحي : الشمالي

القيمة	الملاحظات	نوع الارض	الحصة	رقم الهوية	اسماء اصحاب الحقوق	المساحة		رقم القطعة
						د	م 2	
2928	ارض	ميري	1		محمد ابراهيم داود العبد	2	928	1
			1		داود ابراهيم داود العبد			
			2		المجموع			
3686	ارض	ميري	16		ناصر ايريس خليل	3	686	2
			8		آمنة علي داود خليل			
			8		فاطمة علي داود خليل			
			8		حليمة علي داود خليل			
			8		كارلا ايريس خليل			
			2		علي محمود علي داود			
			2		رمزي محمود علي داود			
			2		محمد محمود علي داود			
			2		جمعة محمود علي داود			
			2		هيثم محمود علي داود			
			1		علا محمود علي داود			
			1		نسرين محمود علي داود			
			1		رنا محمود علي داود			
			1		فاندة محمود علي داود			
			1		ميساء محمود علي داود			
			1		مدلين محمود علي داود			
			64		المجموع			
4717		ميري	كاملا	909927956	حسن يوسف داود دار خليل	4	717	3

أ.محمد شراكة  
رئيس هيئة تسوية الأراضي والمياه



## جدول الحقوق

## الأراضي المفروزة

يعلن هذا الجدول بمقتضى الفقرة 2 من المادة 11 من قانون تسوية الأراضي والمياه رقم 40 لسنة 1952

اسم القرية : الجانية

رقم الحوض : 21

رقم الحوض : 2

مقياس الرسم 1/1000

عدد الصفحات ( 12 )

اسم المحافظة : رام الله والبيرة

اسم الحوض : عين ام سراج

اسم الحي : الشمالي

القيمة	الملاحظات	نوع الارض	الحصة	رقم الهوية	اسماء اصحاب الحقوق	المساحة		رقم القطعة
						د	م 2	
1332	ارض	ميري	كاملا	941670945	فتوح يوسف فتوح يوسف	1	332	4
1126	ارض	ميري	كاملا		فتحية يوسف عيسى شبايح	1	126	5
5451	ارض	ميري	كاملا	901056952	علي احمد عاطف يوسف	5	451	6
3823	ارض	ميري	كاملا		محمد ابراهيم عاطف يوسف	3	823	7
3633	ارض	ميري	1	909913295	عاطف احمد عاطف يوسف	3	633	8
			1	909913238	فواز احمد عاطف مشني			
			1	909913253	عواطف احمد عاطف منى			
			1	909913261	فايزة احمد عاطف فارس			
			1	909913279	مايزة احمد عاطف عميرة			
			1	909913287	فاطمة احمد عاطف سويلم			
			1	965124605	وفاء احمد عاطف ابو غلمي			
			1	901056952	علي احمد عاطف يوسف			
			1	902900364	هالة احمد عاطف يخلف			
			1	410248124	حسن عبد المنعم حسن القطامي			
			1	410248132	ليث عبد المنعم حسن القطامي			
			11		المجموع			
4731	ارض	ميري	1		محمود حسن محمود عابد	4	731	9
			1		محمد حسن محمود عابد			
			1		احمد حسن محمود عابد			
			3		المجموع			
3089	ارض	ميري	1		محمود حسن محمود عابد	3	89	10



أ.محمد شراكة  
رئيس هيئة تسوية الأراضي والمياه



جدول الحقوق

الأراضي المفروزة

يعلن هذا الجدول بمقتضى الفقرة 2 من المادة 11 من قانون تسوية الأراضي والمياه رقم 40 لسنة 1952

اسم القرية : الجانية

رقم الحوض : 21

رقم الحوض : 2

مقياس الرسم 1/1000

عدد الصفحات ( 12 )

اسم المحافظة : رام الله والبيرة


اسم الحوض : عين ام سراج

اسم الحي : الشمالي

القيمة	الملاحظات	نوع الارض	الحصة	رقم الهوية	اسماء اصحاب الحقوق	المساحة		رقم القطعة
						د	م 2	
			1		محمد حسن محمود عابد			
			1		احمد حسن محمود عابد			
			3		المجموع			
5002	ارض	ميري	1		محمود حسن محمود عابد	5	2	11
			1		محمد حسن محمود عابد			
			1		احمد حسن محمود عابد			
			3		المجموع			
7362	ارض	ميري	كاملا	901056952	علي احمد عاطف يوسف	7	362	12
3446	ارض	ميري	كاملا	904007507	احمد فريد يوسف ابو فخيدة	3	446	13
2381	ارض	ميري	1	909913295	عاطف احمد عاطف يوسف	2	381	14
			1	909913238	فواز احمد عاطف مشني			
			1	909913253	عواطف احمد عاطف منى			
			1	909913261	فايزة احمد عاطف فارس			
			1	909913279	مايزة احمد عاطف عميرة			
			1	909913287	فاطمة احمد عاطف سويلم			
			1	965124605	وفاء احمد عاطف ابو غلمي			
			1	901056952	علي احمد عاطف يوسف			
			1	902900364	هالة احمد عاطف يخلف			
			1	410248124	حسن عبد المنعم حسن القطامي			
			1	410248132	ليث عبد المنعم حسن القطامي			
			11		المجموع			



أ.محمد شراكة  
رئيس هيئة تسوية الأراضي والمياه



## جدول الحقوق

## الأراضي المفروزة

يعلن هذا الجدول بمقتضى الفقرة 2 من المادة 11 من قانون تسوية الاراضي والمياه رقم 40 لسنة 1952

اسم القرية : الجانية

رقم الحوض : 21

رقم الحوض : 2

مقياس الرسم 1/1000

عدد الصفحات ( 12 )

اسم المحافظة: رام الله والبيرة

اسم الحوض : عين ام سراج

اسم الحي : الشمالي

القيمة	الملاحظات	نوع الارض	الحصة	رقم الهوية	اسماء اصحاب الحقوق	المساحة		رقم القطعة
						د	م 2	
2340	ارض	ميري	2		احمد محمد احمد ابراهيم	2	340	15
			2		سمير محمد احمد ابراهيم			
			2		زياد محمد احمد ابراهيم			
			1		حنان محمد احمد ابو هوى			
			1		خولة محمد احمد ابو هوى			
			1		منى محمد احمد خويص			
			1		سميرة محمد احمد ابو هوى			
			10		المجموع			
1251	ارض	ميري	1	9009922932	زهير عمر علي شيخة	1	251	16
			1		شوقي عمر علي اسماعيل			
			1		فخري عمر علي اسماعيل			
			1	909922973	سمير عمر علي يوسف			
			1	990737504	علي عمر علي يوسف			
			1	911613115	محمد عمر علي يوسف			
			6		المجموع			
10566	ارض	ميري	كاملا		احمد علي عبد الحميد اخيده	10	866	17
18648	ارض	ميري	375		منيرة مصطفى محمد خولة	18	648	18
			875		عبد الحميد محمد علي فخيدة			
			875		ياسر محمد علي فخيدة			
			875		تيسير محمد علي فخيدة			
			112		اياد علي محمد فخيدة			



أ.محمد شراكة

رئيس هيئة تسوية الأراضي والمياه



## جدول الحقوق

## الأراضي المفروزة

يعلن هذا الجدول بمقتضى الفقرة 2 من المادة 11 من قانون تسوية الأراضي والمياه رقم 40 لسنة 1952

اسم القرية : الجانية

رقم الحوض : 21

رقم الحوض : 2

مقياس الرسم 1/1000

عدد الصفحات ( 12 )

اسم المحافظة : رام الله والبيرة

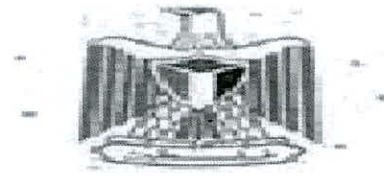
اسم الحوض : عين ام سراج

اسم الحي : الشمالي

القيمة	الملاحظات	نوع الارض	الحصة	رقم الهوية	اسماء اصحاب الحقوق	المساحة		رقم القطعة
						د	م 2	
			112		علاء علي محمد فخيدة			
			112		مراد علي محمد فخيدة			
			112		أشرف علي محمد فخيدة			
			112		ايهاب علي محمد فخيدة			
			112		مهيبي علي محمد فخيدة			
			112		محمد علي محمد فخيدة			
			56		لبنى علي محمد فخيدة			
			3840		المجموع			
2650	ارض	ميري	كاملا	909927956	حسن يوسف داود دار خليل	2	650	19
1825	ارض	ميري	كاملا		عثمان جبريل حسن جبريل	1	825	20
964	ارض	ميري	1	909915332	صايل بركات علي ابو فخيدة		964	21
			1	9099153340	يوسف بركات علي فخيدة			
			1	909915357	جمعة بركات علي دار ابو فخيدة			
			1	905609392	حسن بركات علي دار ابو فخيدة			
			1	907897169	صابر بركات علي دار فخيدة			
			5		المجموع			
2062	ارض	ميري	كاملا		عثمان جبريل حسن جبريل	2	62	22
2635	ارض	ميري	كاملا		عثمان جبريل حسن جبريل	2	635	23
2217	ارض	ميري	1	909915332	صايل بركات علي ابو فخيدة	2	217	24
			1	9099153340	يوسف بركات علي فخيدة			
			1	909915357	جمعة بركات علي دار ابو فخيدة			



أ.محمد شراكة  
رئيس هيئة تسوية الأراضي والمياه



## جدول الحقوق

## الأراضي المفروزة

يعلن هذا الجدول بمقتضى الفقرة 2 من المادة 11 من قانون تسوية الأراضي والمياه رقم 40 لسنة 1952

اسم القرية : الجانية

رقم الحوض : 21

رقم الحوض : 2

مقياس الرسم 1/1000

عدد الصفحات ( 12 )

اسم المحافظة : رام الله والبيرة

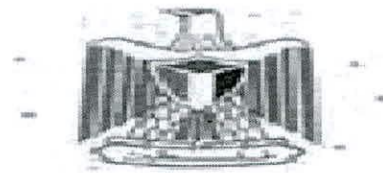
اسم الحوض : عين ام سراج

اسم الحي : الشمالي

القيمة	الملاحظات	نوع الارض	الحصة	رقم الهوية	اسماء اصحاب الحقوق	المساحة		رقم القطعة
						د	م 2	
			1	905609392	حسن بركات علي دار ابو فخيدة			
			1	907897169	صابر بركات علي دار فخيدة			
			5		المجموع			
4402	ارض	ميري	كاملا		احمد حسن محمود عابد	4	402	25
927	ارض	ميري	كاملا	969531235	رسمية علي مصطفى ابو فخيدة		927	26
701	ارض	ميري	1	967303199	مازن محمود حسن دار يوسف		701	27
			1	986690625	ابراهيم محمود حسن دار يوسف			
			1	950445320	شادي محمود حسن دار يوسف			
			1	906259858	هشام محمود حسن دار يوسف			
			4		المجموع			
1482	ارض	ميري	1	970817854	فهد ظاهر يوسف فخيدة	1	482	28
	ارض	ميري	1	970817862	تيسير ظاهر يوسف فخيدة			
			1	913484853	عز الدين ظاهر يوسف فخيدة			
			1	850353152	نبيل فرج ظاهر فخيدة			
			1	908298433	أشرف ساطي ظاهر فخيدة			
			5		المجموع			
625	ارض	ميري	1	967303199	مازن محمود حسن دار يوسف		625	29
			1	986690625	ابراهيم محمود حسن دار يوسف			
			1	950445320	شادي محمود حسن دار يوسف			
			1	906259858	هشام محمود حسن دار يوسف			
			4		المجموع			



أ. محمد شراكة  
رئيس هيئة تسوية الأراضي والمياه



## جدول الحقوق

## الأراضي المفروزة

يعلن هذا الجدول بمقتضى الفقرة 2 من المادة 11 من قانون تسوية الأراضي والمياه رقم 40 لسنة 1952

اسم القرية : الجانية

رقم الحوض : 21

رقم الحوض : 2

مقياس الرسم 1/1000


عدد الصفحات ( 12 )

اسم المحافظة : رام الله والبيرة

اسم الحوض : عين ام سراج

اسم الحي : الشمالي

القيمة	الملاحظات	نوع الارض	الحصة	رقم الهوية	اسماء اصحاب الحقوق	رقم المساحة		القطعة
						د	م	
325	ارض	ميري	1	909918047	فيصل سعيد يوسف ابو فخيدة	325	30	
			1	909918054	عماد سعيد يوسف ابو فخيدة			
			1	909918088	ناصر سعيد يوسف ابو فخيدة			
			1	909918070	ساهر سعيد يوسف ابو فخيدة			
			1	909918062	جواد سعيد يوسف ابو فخيدة			
			1	902909324	بلال سعيد يوسف ابو فخيدة			
			6		المجموع			
1353	ارض	ميري	1	909913295	عاطف احمد عاطف يوسف	1	353	31
			1	909913238	فواز احمد عاطف مشني			
			1	909913253	عواطف احمد عاطف منى			
			1	909913261	فايزة احمد عاطف فارس			
			1	909913279	مايزة احمد عاطف عميرة			
			1	909913287	فاطمة احمد عاطف سويلم			
			1	965124605	وفاء احمد عاطف ابو غلمي			
			1	901056952	علي احمد عاطف يوسف			
			1	902900364	هالة احمد عاطف يخلف			
			1	410248124	حسن عبد المنعم حسن القطامي			
			1	410248132	ليث عبد المنعم حسن القطامي			
			11		المجموع			
2582	ارض/كامل قطعة الأرض محجوزة لصالح مازن	ميري	1	909913295	عاطف احمد عاطف يوسف	2	582	32
	وهشام و ابراهيم وشادي محمود حسن دار يوسف		1	909913238	فواز احمد عاطف مشني			



## جدول الحقوق

## الأراضي المفروزة

يعلن هذا الجدول بمقتضى الفقرة 2 من المادة 11 من قانون تسوية الأراضي والمياه رقم 40 لسنة 1952

اسم القرية : الجانية

مقياس الرسم 1/1000

اسم المحافظة: رام الله والبيرة

رقم الحوض: 21

عدد الصفحات ( 12 )

اسم الحوض : عين ام سراج

رقم الحوض: 2

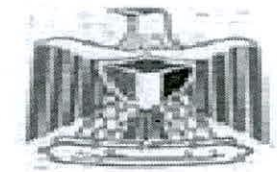
اسم الحي : الشمالي

القيمة	الملاحظات	نوع الارض	الحصة	رقم الهوية	اسماء اصحاب الحقوق	المساحة		رقم القطعة
						د	م 2	
	مقابل مبلغ وقدره 244 دينار أردني لكل واحد منهم		1	909913253	عواطف احمد عاطف منى			
			1	909913261	فايزة احمد عاطف فارس			
			1	909913279	مايزة احمد عاطف عميرة			
			1	909913287	فاطمة احمد عاطف سويلم			
			1	965124605	وفاء احمد عاطف ابو غلمي			
			1	901056952	علي احمد عاطف يوسف			
			1	902900364	هالة احمد عاطف يخلف			
			1	410248124	حسن عبد المنعم حسن القطامي			
			1	410248132	ليث عبد المنعم حسن القطامي			
			11		المجموع			
2376	ارض	ميري	1	909918047	فيصل سعيد يوسف ابو فخيدة	2	376	33
			1	909918054	عماد سعيد يوسف ابو فخيدة			
			1	909918088	ناصر سعيد يوسف ابو فخيدة			
			1	909918070	ساهر سعيد يوسف ابو فخيدة			
			1	909918062	جواد سعيد يوسف ابو فخيدة			
			1	902909324	بلال سعيد يوسف ابو فخيدة			
			6		المجموع			
2642	ارض	ميري	1		محمود حسن محمود عابد	2	642	34
			1		محمد حسن محمود عابد			
			1		احمد حسن محمود عابد			
			3		المجموع			



محمد شراكة  
رئيس هيئة تسوية الأراضي والمياه





## جدول الحقوق

## الأراضي المفروزة

يعلن هذا الجدول بمقتضى الفقرة 2 من المادة 11 من قانون تسوية الأراضي والمياه رقم 40 لسنة 1952

اسم القرية : الجانية

رقم الحوض : 21

رقم الحوض : 2

مقياس الرسم 1/1000


عدد الصفحات ( 12 )

اسم المحافظة : رام الله والبيرة

اسم الحوض : عين ام سراج

اسم الحي : الشمالي

القيمة	الملاحظات	نوع الارض	الحصة	رقم الهوية	اسماء اصحاب الحقوق	المساحة		رقم القطعة
						د	م 2	
3016	ارض	ميري	1		محمود حسن محمود عابد	3	16	35
			1		محمد حسن محمود عابد			
			1		احمد حسن محمود عابد			
			3		المجموع			
689	ارض	ميري	1		محمود حسن محمود عابد	689		36
			1		محمد حسن محمود عابد			
			1		احمد حسن محمود عابد			
			3		المجموع			
4950	ارض	ميري	1		محمود حسن محمود عابد	4	950	37
			1		محمد حسن محمود عابد			
			1		احمد حسن محمود عابد			
			3		المجموع			
3199	ارض	ميري	1		محمود حسن محمود عابد	3	199	38
			1		محمد حسن محمود عابد			
			1		احمد حسن محمود عابد			
			3		المجموع			
3423	ارض	ميري	1		محمود حسن محمود عابد	3	423	39
			1		محمد حسن محمود عابد			
			1		احمد حسن محمود عابد			
			3		المجموع			
465	ارض	ميري	1		محمود حسن محمود عابد	465		40



## جدول الحقوق

## الأراضي المفروزة

يعلن هذا الجدول بمقتضى الفقرة 2 من المادة 11 من قانون تسوية الأراضي والمياه رقم 40 لسنة 1952

اسم القرية : الجانية

رقم الحوض : 21

رقم الحوض : 2

مقياس الرسم 1/1000

عدد الصفحات ( 12 )

اسم المحافظة : رام الله والبيرة

اسم الحوض : عين ام سراج

اسم الحي : الشمالي

القيمة	الملاحظات	نوع الارض	الحصة	رقم الهوية	اسماء اصحاب الحقوق	المساحة		رقم القطعة
						د	م 2	
			1		محمد حسن محمود عابد			
			1		احمد حسن محمود عابد			
			3		المجموع			
443	ارض	ميري	1		محمود حسن محمود عابد	443		41
			1		محمد حسن محمود عابد			
			1		احمد حسن محمود عابد			
			3		المجموع			
4340	ارض	ميري	1		محمود حسن محمود عابد	4 340		42
			1		محمد حسن محمود عابد			
			1		احمد حسن محمود عابد			
			3		المجموع			
2094	ارض	ميري	1		محمود حسن محمود عابد	2 94		43
			1		محمد حسن محمود عابد			
			1		احمد حسن محمود عابد			
			3		المجموع			
1838	ارض	ميري	4		محمد احليم عبد الحميد عابد	1 838		44
			1	910763390	محمد جمال حليم يوسف			
			1	859831992	عكرمة جمال حليم يوسف			
			1	853931889	معتصم جمال حليم يوسف			
			1		ميزر جمال حليم يوسف			
			8		المجموع			





## جدول الحقوق

## الأراضي المفروزة

يعلن هذا الجدول بمقتضى الفقرة 2 من المادة 11 من قانون تسوية الأراضي والمياه رقم 40 لسنة 1952

اسم القرية : الجانية

رقم الحوض : 21

رقم الحوض : 2

مقياس الرسم 1/1000

عدد الصفحات ( 12 )

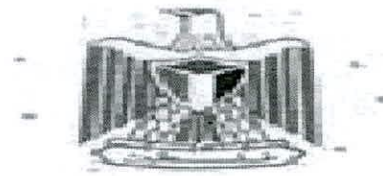
اسم المحافظة : رام الله والبيرة

اسم الحوض : عين ام سراج

اسم الحي : الشمالي

القيمة	الملاحظات	نوع الارض	الحصة	رقم الهوية	اسماء اصحاب الحقوق	المساحة		رقم القطعة
						د	م	
5311	ارض	ميري	4		محمد احليم عبد الحميد عابد	5	311	45
			1	910763390	محمد جمال حليم يوسف			
			1	859831992	عكرمة جمال حليم يوسف			
			1	853931889	معتصم جمال حليم يوسف			
			1		ميزر جمال حليم يوسف			
			8		المجموع			
10914	ارض	ميري	4		محمد احليم عبد الحميد عابد	10	914	46
			1	910763390	محمد جمال حليم يوسف			
			1	859831992	عكرمة جمال حليم يوسف			
			1	853931889	معتصم جمال حليم يوسف			
			1		ميزر جمال حليم يوسف			
			8		المجموع			
1884	ارض	ميري	كاملا		احمد علي عبد الحميد اخيده	1	884	47
2506	ارض	ميري	كاملا		عثمان جبريل حسن جبريل	2	506	48
2508	ارض	ميري	كاملا		عثمان جبريل حسن جبريل	2	508	49
2448	ارض	ميري	كاملا		عثمان جبريل حسن جبريل	2	448	50
2480	ارض	ميري	كاملا		عثمان جبريل حسن جبريل	2	480	51
6076	ارض	ميري	1		مجد ظاهر ساطي فخيدة	6	76	52
			1	970817862	تيسير ظاهر يوسف فخيدة			
			1	913484853	عز الدين ظاهر يوسف فخيدة			
			1	970817854	فهد ظاهر يوسف فخيدة			

أ. محمد شراكة  
رئيس هيئة تسوية الأراضي والمياه



## جدول الحقوق

## الأراضي المفروزة

يعلن هذا الجدول بمقتضى الفقرة 2 من المادة 11 من قانون تسوية الأراضي والمياه رقم 40 لسنة 1952

اسم القرية : الجانية

رقم الحوض : 21

رقم الحوض : 2

مقياس الرسم 1/1000

عدد الصفحات ( 12 )

اسم المحافظة : رام الله والبيرة

اسم الحوض : عين ام سراج

اسم الحي : الشمالي

القيمة	الملاحظات	نوع الارض	الحصة	رقم الهوية	اسماء اصحاب الحقوق	المساحة		رقم القطعة
						د	م 2	
			1	850353152	نبيل فرج ظاهر فخيدة			
			5		المجموع			
4147	ارض	ميري	1	909918047	فيصل سعيد يوسف ابو فخيدة	4	147	53
			1	909918054	عماد سعيد يوسف ابو فخيدة			
			1	909918088	ناصر سعيد يوسف ابو فخيدة			
			1	909918070	ساهر سعيد يوسف ابو فخيدة			
			1	909918062	جواد سعيد يوسف ابو فخيدة			
			1	902909324	بلال سعيد يوسف ابو فخيدة			
			6		المجموع			
827	ارض	ميري	1		محمود حسن محمود عابد	827		54
			1		محمد حسن محمود عابد			
			1		احمد حسن محمود عابد			
			3		المجموع			

انتهى الحوض



أ.محمد شراكة  
رئيس هيئة تسوية الأراضي والمياه