

جدول الحقوق

الأراضي المفروزة

يعلن هذا الجدول بمقتضى الفقرة 2 من المادة 11 من قانون تسوية الاراضي والمياه رقم 40 لسنة 1952

اسم القرية : حجة

مقياس الرسم : 1/1000

اسم المحافظة: قلقيلية

رقم الحوض: 3


عدد الصفحات: (11)

اسم الحوض: راس كور

رقم الحي : 2

اسم الحي : الغربي

القيمه	الملاحظات	نوع الارض	الحصة	رقم الهوية / المالك	اسماء اصحاب الحقوق	المساحة		رقم القطعة
						د	م2	
36400	ارض	ميري	1		عطيه صبري محمد شتيوي	1	820	1
			1		صبري غالب صبري ابو حامد			
			1		محمد خليل ابراهيم خدرج			
			3		المجموع			
33983	ارض	ميري	1		عطيه صبري محمد شتيوي	1	999	2
			1		صبري غالب صبري ابو حامد			
			1		محمد خليل ابراهيم خدرج			
			3		المجموع			
33983	ارض	ميري	1		عطيه صبري محمد شتيوي	1	999	3
			1		صبري غالب صبري ابو حامد			
			1		محمد خليل ابراهيم خدرج			
			3		المجموع			
60078	ارض	ميري	كاملا		هند عدنان حسن بخبخ	3	534	4
69564	ارض	ميري	كاملا		طلال جمال محمد ربع	4	92	5
23919	ارض	ميري	كاملا		طلال جمال محمد ربع	1	407	6
18564	ارض	ميري	كاملا		طلال جمال محمد ربع	1	92	7
21820	ارض	ميري	كاملا		طلال جمال محمد ربع	1	91	8
22400	ارض	ميري	كاملا		طلال جمال محمد ربع	1	120	9
97780	ارض	ميري	كاملا		طلال جمال محمد ربع	4	889	10
139604	ارض	ميري	كاملا		فؤاد حمزه حسين عبد الغني	8	212	11
70760	ارض	ميري	كاملا	974230187	نهاده حمزه حسين عبد الغني	3	538	12



جدول الحقوق

الأراضي المفروزة

يعلن هذا الجدول بمقتضى الفقرة 2 من المادة 11 من قانون تسوية الاراضي والمياه رقم 40 لسنة 1952

اسم القرية : حجة

مقياس الرسم : 1/1000

اسم المحافظة: قلقيلية

رقم الحوض: 3


عدد الصفحات: (11)

اسم الحوض: راس كور

رقم الحي : 2

اسم الحي : الغربي

القيمة	الملاحظات	نوع الارض	الحصة	رقم الهوية / المالك	اسماء اصحاب الحقوق	المساحة		رقم القطعة
						د	م2	
225000	ارض	ميري	كاملا	974230195	اياد حمزه حسين عبد الغني	11	250	13
77120	ارض	ميري	كاملا		رشاد شفيق عبد اللطيف بطه	3	856	14
35513	ارض	ميري	كاملا	950902478	انور ياسر احمد ربع	2	89	15
73240	ارض	ميري	كاملا	974230161	زياد حمزه حسين عبد الغني	3	662	16
18860	ارض	ميري	كاملا	913375721	فراس محمد علي فريد اشتيوي		943	17
214727	ارض	ميري	كاملا		عماد حمزه حسين عبد الغني	12	631	18
40562	ارض	ميري	كاملا	945487742	عزام تحسين احمد حسين	2	386	19
32760	ارض	ميري	كاملا		خالد صادق محمود عبد الهادي	2	184	20
39870	ارض	ميري	كاملا		حوريه محمود عبد الهادي تيتي	2	658	21
15840	ارض	ميري	1	900708587	بسام سمير محمد حمد	1	56	22
			1		محمد سمير محمد حمد			
			2		المجموع			
16455	ارض	ميري	كاملا		رامي عبد الرحيم محمود قشوع	1	97	23
16455	ارض	ميري	1	900708587	بسام سمير محمد حمد	1	97	24
			1		محمد سمير محمد حمد			
			2		المجموع			
17475	ارض	ميري	كاملا		حوريه محمود عبد الهادي تيتي	1	165	25
73875	ارض	ميري	كاملا		عبد الله محمد عبد القادر تيتي	4	925	26
91635	ارض	ميري	221760		حسين محمد عبد الله حجاوي	6	109	27
			110880		حليمه محمد عبد الله حجاوي			
			110880		حسنه محمد عبد الله حجاوي			



جدول الحقوق

الأراضي المفروزة

يعلن هذا الجدول بمقتضى الفقرة 2 من المادة 11 من قانون تسوية الاراضي والمياه رقم 40 لسنة 1952

اسم القرية : حجة

مقياس الرسم : 1/1000

اسم المحافظة: قلقيلية

رقم الحوض: 3

عدد الصفحات: (11)

اسم الحوض: راس كور

رقم الحي : 2

اسم الحي : الغربي

القيمة	الملاحظات	نوع الارض	الحصة	رقم الهوية / المالك	اسماء اصحاب الحقوق	المساحة		رقم القطعة
						د	م 2	
			18480		مصطفى حامد مصطفى حامد			
			18480		عبد الله حامد مصطفى حامد			
			21945		لطفى حامد مصطفى حامد			
			9240		عائشه حامد مصطفى حامد			
			9240		عائده حامد مصطفى حامد			
			2640		فهد " محمد رشاد " حامد حامد			
			2640		فيصل " محمد رشاد " حامد حامد			
			2640		فارس " محمد رشاد " حامد حامد			
			2640		فوزي " محمد رشاد " حامد حامد			
			2640		فادي " محمد رشاد " حامد حامد			
			1320		فانده " محمد رشاد " حامد حامد			
			1320		فداء " محمد رشاد " حامد حامد			
			1056		احمد فؤاد " محمد رشاد " حامد			
			1056		محمود فؤاد " محمد رشاد " حامد			
			528		براءه فؤاد " محمد رشاد " حامد			
			4466		جهاد سفيان حامد حامد			
			4466		محمد وليد " سفيان حامد حامد			
			4466		حامد سفيان حامد حامد			
			4466		تيسير سفيان حامد حامد			
			30030		وجيهه مصطفى حامد البيك			
			27720		مصطفى لطفى محمد حجاوي			

(Handwritten signature)

دولة فلسطين



رئيس هيئة تسوية الأراضي والمياه
محمد شراكة



جدول الحقوق

الأراضي المفروزة

يعلن هذا الجدول بمقتضى الفقرة 2 من المادة 11 من قانون تسوية الاراضي والمياه رقم 40 لسنة 1952

اسم القرية : حجة

مقياس الرسم : 1/1000

اسم المحافظة: قلقيلية

رقم الحوض: 3


عدد الصفحات: (11)

اسم الحوض: راس كور

رقم الحي : 2

اسم الحي : الغربي

القيمة	الملاحظات	نوع الارض	الحصة	رقم الهوية / المالك	اسماء اصحاب الحقوق	المساحة		رقم القطعة
						د	م2	
			27720		نبيل لطفي محمد حجاوي			
			27720		محمد لطفي محمد حجاوي			
			27720		احمد لطفي محمد حجاوي			
			27720		علي لطفي محمد حجاوي			
			13860		ثانره لطفي محمد حجاوي			
			13860		رجاء لطفي محمد حجاوي			
			13860		سعاد لطفي محمد حجاوي			
			40320		رزق عبد اللطيف محمد حجاوي			
			40320		عدنان عبد اللطيف محمد حجاوي			
			40320		جهاد عبد اللطيف محمد حجاوي			
			40320		اياد عبد اللطيف محمد حجاوي			
			20160		مروه عبد اللطيف محمد حجاوي			
			20160		فداء عبد اللطيف محمد حجاوي			
			20160		سناء عبد اللطيف محمد حجاوي			
			16786		ميسر عبدالله محمد حجاوي			
			27720		رفقه علي حامد العويوي			
			32340		حازم عبد الله محمد حجاوي			
			32340		تيسير عبد الله محمد حجاوي			
			32340		ياسر عبد الله محمد حجاوي			
			32340		محمد عبد الله محمد حجاوي			
			16170		حنين عبد الله محمد حجاوي			





جدول الحقوق

الأراضي المفروزة

يعلن هذا الجدول بمقتضى الفقرة 2 من المادة 11 من قانون تسوية الاراضي والمياه رقم 40 لسنة 1952

اسم القرية : حجة

مقياس الرسم : 1/1000

اسم المحافظة: قلقيلية

رقم الحوض: 3


عدد الصفحات: (11)

اسم الحوض: راس كور

رقم الحي : 2

اسم الحي : الغربي

القيمة		الملاحظات	نوع الارض	الحصة	رقم الهوية / المالك	اسماء اصحاب الحقوق	المساحة		رقم القطعة
د	ف						د	م2	
				16170		سميره عبد الله محمد حجاوي			
				16170		امنه عبد الله محمد حجاوي			
				27720		عبد السلام مصطفى حامد ابو علي			
				15120		عصام عبد السلام مصطفى ابو علي			
				15120		عصمت عبد السلام مصطفى ابو علي			
				15120		معتصم عبد السلام مصطفى ابو علي			
				15120		ابراهيم عبد السلام مصطفى ابو علي			
				15120		محمد عبد السلام مصطفى ابو علي			
				7560		امنه عبد السلام مصطفى ابو علي			
				2310		راند لطفى حامد مصطفى			
				2310		نبيل لطفى حامد مصطفى			
				1155		رانده لطفى حامد مصطفى			
				1155		رانيه لطفى حامد مصطفى			
				1155		ريما لطفى حامد مصطفى			
				1330560		المجموع			
146240		ارض ضمنها بئر ماء	ميري	كاملا	850769720	ضياء محمد عبد الرحيم سلامه	4	653	28
66345		ارض	ميري	كاملا	996781670	محمد موسى نمر داود	4	423	29
318019		ارض	ميري	1		صبري غالب صبري ابو حامد	18	707	30
				1		عطيه صبري محمد شتيوي			
				1		محمد خليل ابراهيم خدرج			
				3		المجموع			



جدول الحقوق

الأراضي المفروزة

يعلن هذا الجدول بمقتضى الفقرة 2 من المادة 11 من قانون تسوية الأراضي والمياه رقم 40 لسنة 1952

اسم القرية : حجة

مقياس الرسم : 1/1000

اسم المحافظة: قلقيلية

رقم الحوض: 3

عدد الصفحات: (11)

اسم الحوض: راس كور

رقم الحي : 2

اسم الحي : الغربي

القيمة	الملاحظات	نوع الارض	الحصة	رقم الهوية / المالك	اسماء اصحاب الحقوق	المساحة		رقم القطعة
						د	م	
21607	ارض	ميري	كاملا	991775842	محمود "محمد سعيد" عبد الرحيم بطه	1	271	31
23409	ارض	ميري	1		صبري غالب صبري ابو حامد	1	377	32
			1		عطية صبري محمد شتيوي			
			1		محمد خليل ابراهيم خدرج			
			3		المجموع			
314116	ارض	ميري	1		صبري غالب صبري ابو حامد	1	848	33
			1		عطيه صبري محمد شتيوي			
			1		محمد خليل ابراهيم خدرج			
			3		المجموع			
35343	ارض	ميري	1		صبري غالب صبري ابو حامد	2	79	34
			1		عطيه صبري محمد شتيوي			
			1		محمد خليل ابراهيم خدرج			
			3		المجموع			
26197	ارض	ميري	كاملا	991775842	محمود "محمد سعيد" عبد الرحيم بطه	1	541	35
29444	ارض	ميري	1		صبري غالب صبري ابو حامد	1	732	36
			1		عطيه صبري محمد شتيوي			
			1		محمد خليل ابراهيم خدرج			
			3		المجموع			
42007	ارض	ميري	كاملا		صبحيه محمد قاسم حمد	2	471	37
48790	ارض	ميري	كاملا		منال علي احمد عوينات	2	870	38
198084	ارض	ميري	كاملا		شاكر عبد الكريم سعيد حجاوي	11	652	39



جدول الحقوق

الأراضي المفروزة

يعن هذا الجدول بمقتضى الفقرة 2 من المادة 11 من قانون تسوية الاراضي والمياه رقم 40 لسنة 1952

اسم القرية : حجة

مقياس الرسم : 1/1000

اسم المحافظة: قلقيلية

رقم الحوض: 3

عدد الصفحات: (11)

اسم الحوض: راس كور

رقم الحي : 2

اسم الحي : الغربي

القيمة	الملاحظات	نوع الارض	الحصة	رقم الهوية / المالك	اسماء اصحاب الحقوق	المساحة		رقم القطعة
						د	م	
59313	ارض	ميري	كاملا		حسين الشيخ عبد الرحمن مصلح الحجاوي	3	489	40
509205	ارض ضمنها بئر ماء	ميري	7499	9939755879	ميسر عبد الرحيم يوسف ربع	44	745	41
			6040		سعيد ذيب تيم ربع			
			10402		صبري غالب صبري ابو حامد			
			10402		عطيه صبري محمد شتيوي			
			10402		محمد خليل ابراهيم خدرج			
			44745		المجموع			
183549	ارض	ميري	كاملا		باسم سمير محمد حمد	6	434	42
99994	ارض	ميري	1		صبري غالب صبري ابو حامد	5	882	43
			1		عطيه صبري محمد شتيوي			
			1		محمد خليل ابراهيم خدرج			
			3		المجموع			
48297	ارض	ميري	كاملا	945729275	عماد عبد اللطيف خليل طيون	2	844	44
196401	ارض	ميري	كاملا	970529616	عبد اللطيف خليل عبد الكريم طيون	11	553	45
60945	ارض	ميري	1		صبري غالب صبري ابو حامد	3	585	46
			1		عطيه صبري محمد شتيوي			
			1		محمد خليل ابراهيم خدرج			
			3		المجموع			
61217	ارض	ميري	1		صبري غالب صبري ابو حامد	3	601	47
			1		عطية صبري محمد شتيوي			
			1		محمد خليل ابراهيم خدرج			



جدول الحقوق

الأراضي المفروزة

يعن هذا الجدول بمقتضى الفقرة 2 من المادة 11 من قانون تسوية الاراضي والمياه رقم 40 لسنة 1952

اسم القرية : حجة

مقياس الرسم : 1/1000

اسم المحافظة: قلقيلية

رقم الحوض: 3


عدد الصفحات: (11)

اسم الحوض: راس كور

رقم الحي : 2

اسم الحي : الغربي

القيمة	الملاحظات	نوع الارض	الحصة	رقم الهوية / المالك	اسماء اصحاب الحقوق	المساحة		رقم القطعة
						د	م 2	
			3		المجموع			
38267	ارض	ميري	كاملا	970529616	عبد اللطيف خليل عبد الكريم طيون	2	251	48
15045	ارض	ميري	كاملا		نور منده عبد اللطيف خليل طيون		885	49
20689	ارض	ميري	كاملا		احمد عبد الهادي خليل طيون	1	217	50
20570	ارض	ميري	كاملا		ابراهيم عبد الهادي خليل طيون	1	210	51
18750	ارض	ميري	كاملا		اسماعيل عبد الهادي خليل طيون	1	250	52
18360	ارض	ميري	كاملا		محمود عبد الهادي خليل طيون	1	224	53
6945	ارض	ميري	كاملا		حسين الشيخ عبد الرحمن مصلح الحجاي		463	54
7110	ارض	ميري	3690		صديقه حامد مصطفى مصالحه		474	55
			5166		محمد يوسف "شيخ عبد الرحمن" مصالحه			
			5166		خميس يوسف "شيخ عبد الرحمن" مصالحه			
			5166		غسان يوسف "شيخ عبد الرحمن" مصالحه			
			2583		لوليه يوسف "شيخ عبد الرحمن" مصالحه			
			2583		فاطمه يوسف "شيخ عبد الرحمن" مصالحه			
			2583		ولمياء يوسف "شيخ عبد الرحمن" مصالحه			
			2583		لمعيه يوسف "شيخ عبد الرحمن" مصالحه			
			1120		سهيل جمال يوسف مصالحه			
			1120		فادي جمال يوسف مصالحه			
			1120		وانل جمال يوسف مصالحه			
			560		سوزان جمال يوسف مصالحه			
			560		تغريد جمال يوسف مصالحه			



جدول الحقوق

الأراضي المفروزة

يعلن هذا الجدول بمقتضى الفقرة 2 من المادة 11 من قانون تسوية الأراضي والمياه رقم 40 لسنة 1952

اسم القرية : حجة

مقياس الرسم : 1/1000

اسم المحافظة: قلقيلية

رقم الحوض: 3

عدد الصفحات: (11)

اسم الحوض: راس كور

رقم الحي : 2

اسم الحي : الغربي

القيمة	الملاحظات	نوع الارض	الحصة	رقم الهوية / المالك	اسماء اصحاب الحقوق	المساحة		رقم القطعة
						د	م2	
			560		تميمه جمال يوسف مصالحه			
			34560		المجموع			
79245	ارض	ميري	1		صبري غالب صبري ابو حامد	5	283	56
			1		عطيه صبري محمد شتيوي			
			1		محمد خليل ابراهيم خدرج			
			3		المجموع			
9495	ارض	ميري	1		صبري غالب صبري ابو حامد	633		57
			1		عطيه صبري محمد شتيوي			
			1		محمد خليل ابراهيم خدرج			
			3		المجموع			
8370	ارض	ميري	1		صبري غالب صبري ابو حامد	558		58
			1		عطيه صبري محمد شتيوي			
			1		محمد خليل ابراهيم خدرج			
			3		المجموع			
8595	ارض	ميري	1		صبري غالب صبري ابو حامد	573		59
			1		عطيه صبري محمد شتيوي			
			1		محمد خليل ابراهيم خدرج			
			3		المجموع			
10545	ارض	ميري	كاملا		صالح عبد الحفيظ اسعد علي	703		60
29370	ارض	ميري	كاملا		عربيه عبد الجابر زكي بصلات	1	958	61
16500	ارض	ميري	كاملا		رياض عبد الحفيظ اسعد علي	1	100	62



جدول الحقوق

الأراضي المفروزة

يعلن هذا الجدول بمقتضى الفقرة 2 من المادة 11 من قانون تسوية الاراضي والمياه رقم 40 لسنة 1952

اسم القرية : حجة

مقياس الرسم : 1/1000

اسم المحافظة: قلقيلية

رقم الحوض: 3

عدد الصفحات: (11)

اسم الحوض: راس كور

رقم الحي : 2

اسم الحي : الغربي

القيمة	الملاحظات	نوع الارض	الحصة	رقم الهوية / المالك	اسماء اصحاب الحقوق	المساحة		رقم القطعة
						د	م 2	
16620	ارض	ميري	كاملا		محمد عبد الحفيظ اسعد علي	1	108	63
16965	ارض	ميري	كاملا		عبد الله عبد الحفيظ اسعد الحجاوي	1	131	64
115305	ارض	ميري	كاملا		حسين الشيخ عبد الرحمن مصلح الحجاوي	7	687	65
92625	ارض	ميري	3690		صديقه حامد مصطفى مصالحة	6	175	66
			5166		محمد يوسف "شيخ عبد الرحمن" مصالحة			
			5166		خميس يوسف "شيخ عبد الرحمن" مصالحة			
			5166		غسان يوسف "شيخ عبد الرحمن" مصالحة			
			2583		لوليه يوسف "شيخ عبد الرحمن" مصالحة			
			2583		فاطمه يوسف "شيخ عبد الرحمن" مصالحة			
			2583		ولمياء يوسف "شيخ عبد الرحمن" مصالحة			
			2583		لمعيه يوسف "شيخ عبد الرحمن" مصالحة			
			1120		سهيل جمال يوسف مصالحة			
			1120		فادي جمال يوسف مصالحة			
			1120		وانل جمال يوسف مصالحة			
			560		سوزان جمال يوسف مصالحة			
			560		تغريد جمال يوسف مصالحة			
			560		تميمه جمال يوسف مصالحة			
			34560		المجموع			
9750	ارض	ميري	كاملا		عبد القادر عبد الحفيظ اسعد علي		650	67
10575	ارض	ميري	كاملا		سعيد عبد الحفيظ اسعد علي		705	68
10830	ارض	ميري	كاملا		عبد اللطيف عبد الحفيظ اسعد علي		722	69



جدول الحقوق

الأراضي المفروزة

يعن هذا الجدول بمقتضى الفقرة 2 من المادة 11 من قانون تسوية الاراضي والمياه رقم 40 لسنة 1952

اسم القرية : حجة

مقياس الرسم : 1/1000

اسم المحافظة: قلقيلية

رقم الحوض: 3

عدد الصفحات: (11)

اسم الحوض: راس كور

رقم الحي : 2

اسم الحي : الغربي

القيمة	الملاحظات	نوع الارض	الحصة	رقم الهوية / المالك	اسماء اصحاب الحقوق	المساحة		رقم القطعة
						د	م 2	
9690	ارض	ميري	كاملا	402083091	وديع محمد عبد الحفيظ علي		646	70
587850	ارض	ميري	2	993986533	اميه عبد الحفيظ حسن علوان	39	194	71
			1		نضال سالم مسلم ابو سرية			
			1		نزار سالم مسلم ابو سرية			
			4		المجموع			
53265	ارض	ميري	كاملا		محمد عبد الجابر زكي بصلات	3	551	72
157230	ارض	ميري	كاملا		حسام الدين حسن علي حسن	10	482	73
37995	ارض	ميري	كاملا		حسام الدين حسن علي حسن	2	533	74
44445	ارض	ميري	كاملا		حسام الدين حسن علي حسن	2	963	75
22140	ارض	ميري	كاملا		حسام الدين حسن علي حسن	1	476	76
22215	ارض	ميري	كاملا		حسام الدين حسن علي حسن	1	481	77
38280	ارض	ميري	كاملا		وفيقه محمود ناصر حمد	2	552	78
97515	ارض	ميري	كاملا		هاشم محمد قاسم حمد	6	501	79
168180	ارض ضمنها بئر ماء	ميري	كاملا	993986533	اميه عبد الحفيظ حسن علوان	11	212	80

انتهى الحوض