

جدول الحقوق
الأراضي المفروزة

يعلن هذا الجدول بمقتضى الفقرة 2 من المادة 11 من قانون تسوية الاراضي والمياه رقم 40 لسنة 1952
مقياس الرسم 1/1000
عدد الصفحات (6)


اسم القرية : المزرعة القبلية
رقم الحوض : 6
رقم الحي : 2

اسم المحافظة : رام الله والبيرة
اسم الحوض : امطوخ
اسم الحي : الغربي

القيمه		الملاحظات	نوع الارض	الحصة	رقم هوية / المالك	اسماء اصحاب الحقوق	المساحة		رقم القطعة
د	ف						د	م 2	
40688		أرض	ميري	كاملا	854401312	محمد سعاده محمد زقوت	10	172	1
4544		ارض	ميري	كاملا	988372033	محمود محمد حسن ابو قرع	1	136	2
3984		أرض	ميري	1		محمود محمد محمود العابوره		996	3
				1		حسين محمد محمود العابوره			
				1		موسى محمد محمود العابوره			
				1		عيسى محمد محمود عبوره			
				1		يوسف محمد محمود عابوره			
				1		فرح محمد محمود العابوره			
				6		المجموع			
10040		ارض	ميري	1	410024962	محمد عبد القادر عيسى اسمر	2	510	4
				1		عيسى عبد القادر عيسى الاسمر			
				2	988372033	محمود محمد حسن ابو قرع			
				4		المجموع			
2464		ارض	ميري	كاملا	988372033	محمود محمد حسن ابو قرع		616	5
3588		أرض	ميري	كاملا	900395344	جهاد محمد عطا الله شريتح		897	6
1768		أرض	ميري	1	410024962	محمد عبد القادر عيسى اسمر		442	7
				1		عيسى عبد القادر عيسى الاسمر			
				2		المجموع			
2280		أرض	ميري	كاملا	901057752	علي محمد عطا الله شريتح		570	8
1880		ارض	ميري	1	410024962	محمد عبد القادر عيسى اسمر		470	9
				1		عيسى عبد القادر عيسى الاسمر			
				2	988372033	محمود محمد حسن ابو قرع			
				4		المجموع			
18700		ارض	ميري	كاملا	988372033	محمود محمد حسن ابو قرع	4	675	10
7004		أرض	ميري	كاملا		احمد محمود محمد العابوره	1	751	11
2724		أرض	ميري	كاملا	937293371	فريد محمد عطا الله شريتح		681	12
7052		ارض	ميري	كاملا	988372033	محمود محمد حسن ابو قرع	1	763	13
12652		أرض	ميري	1		محمود محمد محمود العابوره	3	163	14
				1		حسين محمد محمود العابوره			
				1		موسى محمد محمود العابوره			
				1		عيسى محمد محمود عبوره			



أحمد شراكة
رئيس هيئة تسوية الاراضي والمياه



جدول الحقوق
الأراضي المفروزة

يعلن هذا الجدول بمقتضى الفقرة 2 من المادة 11 من قانون تسوية الاراضي والمياه رقم 40 لسنة 1952
مقياس الرسم 1/1000
عدد الصفحات (6)

اسم القرية : المزرعة القبلية
رقم الحوض : 6
رقم الحي : 2

اسم المحافظة : رام الله والبيرة
اسم الحوض : امطوخ
اسم الحي : الغربي

رقم القطعة	المساحة		اسماء اصحاب الحقوق	رقم هوية /		الحصة	نوع		الملاحظات	القيمه	
	د	م		المالك	الارض		د	ف			
			فرح محمد محمود العابوره			1					
			يوسف محمد محمود عابوره			1					
			المجموع			6					
15	860	1	دائرة الأوقاف الاسلامية			كاملا	وقف	أرض	7440		
16	938	33	دائرة الأوقاف الاسلامية			كاملا	وقف	ارض / كامل هذه القطعة محجوزة لمؤسسة الاقراض الزراعي	135752		
								فرع القدس لقاء مبلغ 600 د سند الدين رقم 393 / م			
17	80	10	عيشة عمر عبد القادر			4	ميري	أرض	40320		
			رشيدة رشيد العبد أبو ليلي			4					
			محمد صباح شبلي شريتح			3					
			احمد صباح شبلي شريتح			3					
			يوسف صباح شبلي شريتح			3					
			حسن صباح شبلي شريتح		988360459	3					
			داود صباح شبلي شريتح			3					
			زريفة صباح شبلي شريتح			3					
			امنه صباح شبلي شريتح			3					
			ايمان صباح شبلي شريتح			3					
			المجموع			32					
18	765	3	حسني محمد حسن عوده		944735240	كاملا	ميري	أرض	15060		
19	400	2	محمد عبدالقادر عيسى اسمر		410024962	1	ميري	أرض	9600		
			عيسى عبد القادر عيسى الاسمر			1					
			المجموع			2					
20	777		احمد محمود محمد العابوره			كاملا	ميري	أرض	3108		
21	629		عطا الله محمد عطا الله شريتح		943443671	كاملا	ميري	أرض	2516		
22	167	1	محمود محمد حسن ابو قرع		988372033	كاملا	ميري	أرض	4664		
23	781	1	محمود محمد محمود العابوره			1	ميري	ارض	7124		
			حسين محمد محمود العابوره			1					
			موسى محمد محمود العابوره			1					
			عيسى محمد محمود عبوره			1					
			يوسف محمد محمود عابوره			1					
			فرح محمد محمود العابوره			1					
			المجموع			6					





جدول الحقوق
الأراضي المفروزة


يعتد هذا الجدول بمقتضى الفقرة 2 من المادة 11 من قانون تسوية الأراضي والمياه رقم 40 لسنة 1952
مقياس الرسم 1/1000
عدد الصفحات (6)

اسم القرية : المزرعة القبلية
رقم الحوض : 6
رقم الحي : 2

اسم المحافظة : رام الله والبيرة
اسم الحوض : امطوخ
اسم الحي : الغربي

رقم القيمة	الملاحظات	نوع الارض	الحصة	رقم هوية / المالك		اسماء اصحاب الحقوق	المساحة		رقم القطعة
				د	ف		د	م	
908	ارض ضمنها بئر ماء	وقف	كاملا			دائرة الأوقاف الاسلامية	227		24
2624	ارض	ميري	كاملا	904388758		عبد الحميد محمد عطا الله شريتح	656		25
22044	ارض	ميري	1	410024962		محمد عبد القادر عيسى اسمر	5	511	26
			1			عيسى عبد القادر عيسى الاسمر			
			2	988372033		محمود محمد حسن ابو قرع			
			4			المجموع			
12172	ارض	ميري	32			ورثة عبد العزيز موسى محمد شيحة	3	43	27
			4			يسرى محمود فرج محمد			
			14			عادل "احمد سمير" موسى شيحة			
			7			اعتدال "احمد سمير" موسى شيحة			
			7			فريال "احمد سمير" موسى شيحة			
			64			المجموع			
14072	ارض	ميري	15			سمير موسى محمد شيحة	3	518	28
			15			عبد العزيز موسى محمد شيحة			
			15			علي موسى محمد شيحة			
			15			سميرة موسى محمد شيحة			
			2	957617731		شفيق شوقي موسى شريتح			
			2	957617756		رفيق "محمد شوقي" موسى شريتح			
			2	957617772		ناصر "محمد شوقي" موسى شريتح			
			2	957617780		فريد "شوقي محمد" موسى شريتح			
			2	902829647		نزار شوقي موسى شريتح			
			2	913484341		علاء شوقي موسى شريتح			
			1	957617749		ظريفة شوقي موسى شريتح			
			1	957617764		رفقة شوقي موسى شريتح			
			1	957617798		تغريد شوقي موسى ابو شيخة			
			75			المجموع			
12452	ارض	ميري	18			احمد احمد صالح شريتح	3	113	29
			18			سلمى احمد صالح شريتح			
			18			فاطمه احمد صالح شريتح			
			2			محمود محمد احمد طه			
			2			يوسف محمد احمد طه			





جدول الحقوق
الأراضي المفروزة


يعن هذا الجدول بمقتضى الفقرة 2 من المادة 11 من قانون تسوية الاراضي والمياه رقم 40 لسنة 1952
مقياس الرسم 1/1000
عدد الصفحات (6)

اسم القرية : المزرعة القبلية
رقم الحوض : 6
رقم الحي : 2

اسم المحافظة : رام الله والبيرة
اسم الحوض : امطوخ
اسم الحي : الغربي

القيمة		الملاحظات	نوع الارض	الحصة	رقم هوية / المالك	اسماء اصحاب الحقوق	المساحة		رقم القطعة
د	ف						د	م2	
				2		"محمد تيسير" محمد احمد طه			
				2		نبيل محمد احمد طه			
				2		احمد محمد احمد طه			
				2		عبد الستار محمد احمد طه			
				2		سليم محمد احمد طه			
				2		هاني محمد احمد طه			
				1		"صفيه هدايا" محمد احمد طه			
				1		حنيفة محمد احمد طه			
				2		سمير صالح علي صالح			
				2		محمد صالح علي صالح			
				2		عدنان صالح علي صالح			
				2		خالد صالح علي صالح			
				2		حسن صالح علي صالح			
				2		محمود صالح علي صالح			
				1		سميره صالح علي صالح			
				1		سلوى صالح علي صالح			
				1		منيرة صالح علي صالح			
				1		ابتسام صالح علي صالح			
				1		صباح صالح علي صالح			
				1		فانن صالح علي صالح			
				90		المجموع			
82016		ارض	ميري	2		فايز محمد حسن أبو قرع	20	504	30
				2		عيد الله محمد حسن أبو قرع			
				2		يوسف محمد حسن أبو قرع			
				2		حسن محمد حسن أبو قرع			
				2		حسين محمد حسن أبو قرع			
				2		خليل محمد حسن أبو قرع			
				1		مهدية محمد حسن أبو قرع			
				13		المجموع			
2008		ارض	ميري	كاملا	988372033	محمود محمد حسن أبو قرع		502	31
6632			ميري	15		سعاد اقطيش حسين شرينج	1	658	32





جدول الحقوق
الأراضي المفروزة

يعلن هذا الجدول بمقتضى الفقرة 2 من المادة 11 من قانون تسوية الاراضي والمياه رقم 40 لسنة 1952
مقياس الرسم 1/1000
عدد الصفحات (6)

اسم القرية : المزرعة القبلية
رقم الحوض : 6
رقم الحي : 2

اسم المحافظة : رام الله والبيرة
اسم الحوض : امطوخ
اسم الحي : الغربي

رقم القطعة	المساحة		اسماء اصحاب الحقوق	رقم هوية / المالك	الحصة	نوع الارض	الملاحظات	القيمة	
	د	م 2						د	ف
			يعقوب عوض يعقوب شريتح		14				
			محمد عوض يعقوب شريتح		14				
			بشير عوض يعقوب شريتح		14				
			وانل عوض يعقوب شريتح		14				
			عماد عوض يعقوب شريتح		14				
			محمود عوض يعقوب شريتح	90560821	14				
			انتصار عوض يعقوب شريتح		7				
			وصال عوض يعقوب شريتح		7				
			اشتهار عوض يعقوب شريتح		7				
			المجموع		120				
87268			انتصار عوض يعقوب ابو قرع		54	ميري	ارض		
			محمد احمد عبد الله ابو قرع	904379054	42				
			هاني احمد عبد الله ابو قرع	913497368	42				
			حماد احمد عبد الله ابو قرع	916626427	42				
			رشاد احمد عبد الله ابو قرع	852230101	42				
			زيد احمد عبد الله ابو قرع	401978192	42				
			عبد الله احمد عبد الله ابو قرع	904583317	42				
			عريم احمد عبد الله ابو قرع	904583325	42				
			عبيد احمد عبد الله بزار	904379047	21				
			ختام احمد عبد الله ابو قرع	945338366	21				
			دلال احمد عبد الله صالحه	950444034	21				
			حليمة احمد عبد الله قعد	850298449	21				
			زينب عبد الله حسن ابو قرع		144				
			المجموع		576				
21000			محمد حسن محمد ابو قرع		2	ميري	ارض		
			زهوة حسن محمد ابو قرع		1				
			فتحية حسن محمد ابو قرع		1				
			هنية حسن محمد ابو قرع		1				
			منى حسن محمد ابو قرع		1				
			المجموع		6				
21064			محمود محمد حسن ابو قرع	988372033	كاملا	ميري			



أ.محمد شراكة

رئيس هيئة تسوية الاراضي والمياه



جدول الحقوق
الأراضي المفروزة

يعن هذا الجدول بمقتضى الفقرة 2 من المادة 11 من قانون تسوية الاراضي والمياه رقم 40 لسنة 1952
مقياس الرسم 1/1000
عدد الصفحات (6)

اسم القرية : المزرعة القبلية
رقم الحوض : 6
رقم الحي : 2

اسم المحافظة : رام الله والبيرة
اسم الحوض : امطوخ
اسم الحي : الغربي

القيمه	الملاحظات	نوع الارض	الحصة	رقم هوية / المالك		اسماء اصحاب الحقوق	المساحة		رقم القطعة
				د	ف		د	م	
12008	ارض	ميري	10	988366712		حسن مصطفى يوسف أبو قرع	3	2	36
			6			ريان حسن مصطفى أبو قرع			
			6	988366753		نصر الدين حسن مصطفى أبو قرع			
			6	98836671		عدنان حسن مصطفى دار أبو قرع			
			6	900049099		لقمان حسن مصطفى أبو قرع			
			3	988366738		حنان حسن مصطفى سارة			
			3	900049107		سارة حسن مصطفى أبو قرع			
			40			المجموع			
12004	ارض	ميري	3			سليمان محمد سليمان ربيع	3	1	37
			2	988367132		عقل سليمان محمد ربيع			
			2	988367157		وليد سليمان محمد ربيع			
			2	988367165		ياسين سليمان محمد ربيع			
			1	988367140		حليمة سليمان محمد دار ربيع			
			1	907892665		ادبية سليمان محمد ربيع			
			1	907892657		مريم سليمان محمد ربيع			
			12			المجموع			
12000	ارض	ميري	كاملا			حلوة محمد حسن عبد الله	3		38
15076	ارض	ميري	كاملا	944735281		حسونة محمد حسن عودة	3	769	39
15048	ارض	ميري	كاملا	917919276		يوسف محمد حسن عودة	3	762	40
7496	ارض	ميري	كاملا	904588837		محمد تحسين محمد عودة	1	874	41
7496	ارض	ميري	كاملا	950584573		عز الدين تحسين محمد عودة	1	874	42
15012	ارض	ميري	كاملا	944735273		حسن محمد حسن عودة	3	753	43
15032	ارض	ميري	كاملا	944735265		حسام محمد حسن عودة	3	758	44

انتهى الحوض