




جدول الحقوق
الأراضي المفروزة

يعلن هذا الجدول بمقتضى الفقرة 2 من المادة 11 من قانون تسوية الاراضي والمياه رقم 40 لسنة 1952
اسم القرية : بيت دجن
رقم الحوض: 65
رقم الحي : 5
مقياس الرسم : 1/1000
عدد الصفحات : (8)

اسم المحافظة: نابلس
اسم الحوض: وعرام الزروب
اسم الحي : الغربي

رقم القطعة	المساحة		اسماء اصحاب الحقوق	رقم الهوية / المالك	الحصة	نوع الارض	الملاحظات	القيمة	
	د	م						د	ف
1	295	54	ورثة عبد الوهاب سعيد عوده أبو زهره		كاملا	ميري	ارض	54295	
2	848	63	حسام احمد محمد عبيسي	992876243	480	ميري	ارض	63848	
			احسان احمد محمد عبيسي		240				
			رنيقه احمد محمد عبيسي		240				
			هدى احمد محمد عبيسي		240				
			عاصم حسني احمد العبيسي		48				
			ساره حسني احمد العبيسي		48				
			عبله حسني احمد العبيسي		48				
			هند حسني احمد العبيسي		48				
			اميره حسني احمد العبيسي		48				
			هشام حسن احمد العبيسي		30				
			احمد حسن احمد العبيسي		30				
			محمد حسن احمد العبيسي		30				
			ايمان حسن احمد العبيسي		25				
			امل حسن احمد العبيسي		25				
			كريمان حسن احمد العبيسي		25				
			رنده حسن احمد العبيسي		25				
			احلام حسن احمد العبيسي		25				
			آمال حسن احمد العبيسي		25				
			المجموع		1680				
3	317	25	ورثة احمد محمد احمد عبيسي		كاملا	ميري	ارض	25315	
4	250	41	عبد الرحيم عواد شحادة حنايشه	961971231	2	ميري	ارض	41250	
			احمد عواد شحادة حنايشه	961971264	2				
			عبد المنعم عواد شحادة حنايشه	961971272	2				
			نعيم عواد شحادة حنايشه		2				
			مسعده عواد شحادة حنايشه	985271022	1				
			فاطمه عواد شحادة حنايشي	952810729	1				
			خيريه عواد شحادة حنايشه		1				
			ربحيه عواد شحادة حنايشه	961971298	1				
			عزبه عواد شحادة سالم	961971207	1				
			المجموع		13				
5	433	53	ناجح توفيق فليح حنيني	961971538	16	ميري	ارض	53433	
			راجح توفيق فليح حنيني	961971546	16				
			كمال توفيق فليح حنيني	961971561	16				



جدول الحقوق

الأراضي المفروزة

يعلن هذا الجدول بمقتضى الفقرة 2 من المادة 11 من قانون تسوية الأراضي والمياه رقم 40 لسنة 1952

اسم القرية : بيت دجن

رقم الحوض: 65

رقم الحي : 5

مقياس الرسم : 1/1000

عدد الصفحات : (8)

اسم المحافظة: نابلس


اسم الحوض: وعرا ام الزروب

اسم الحي : الغربي

القيمة	الملاحظات	نوع الارض	الحصة	رقم الهوية / المالك	اسماء اصحاب الحقوق	المساحة		رقم القطعة
						د	م2	
			16	961971579	وانل توفيق فليح حنيني			
			16	961971504	افليح توفيق فليح حنيني			
			8	961971553	راندة توفيق فليح حنيني			
			8	961971595	سميره توفيق فليح حنايشه			
			8	961971587	رويدة توفيق فليح حنيني			
			104		المجموع			
33357	ارض	ميري	كاملا		ورثة مصطفى محمد عبد الرحمن البكر	33	357	6
33357	ارض	ميري	2	938622628	زهيه محمد حسين عبد الجليل	33	357	7
			2	938622685	رياض احمد محمد عبد الجليل			
			2	905630141	زاهر احمد محمد عبد الجليل			
			2	905649216	محمد احمد محمد عبد الجليل			
			2	910633585	فرج احمد محمد عبد الجليل			
			1	938622636	وسام احمد محمد شاهين			
			1	938622669	ابتسام احمد محمد "حج محمد"			
			1	938622677	امنه احمد محمد "حج محمد"			
			1	938622699	عائشة احمد محمد عبيسي			
			1	905649208	هند احمد محمد عبد الجليل			
			1	905649190	وضحه احمد محمد نمر			
			16		المجموع			
33357	ارض	ميري	50		حكم يوسف محمد البكر	33	357	8
			50		علي يوسف محمد البكر			
			50		حكمت يوسف محمد البكر			
			50		عبد الحكيم يوسف محمد البكر			
			50		عبد الحلیم يوسف محمد البكر			
			43		عائشه يوسف محمد البكر			
			43		فايزه يوسف محمد البكر			
			336		المجموع			
42458	ارض	ميري	9720		بسام عبد الله اسعد ابو جيش	42	458	9
			9720	939926010	عزام عبد الله اسعد ابو جيش			
			9720	939926119	عدنان عبد الله اسعد ابو جيش			
			9720	939926218	غسان عبد الله اسعد ابو جيش			
			7560		رقية عبد الله اسعد ابو جيش			
			7560	939926416	ختام عبد الله اسعد ابو حلوان			
			1440		سامي محمد شريده ابو جيش			

أ.محمد شراكة

رئيس هيئة تسوية الأراضي والمياه



جدول الحقوق

الأراضي المفروزة

يعلن هذا الجدول بمقتضى الفقرة 2 من المادة 11 من قانون تسوية الاراضي والمياه رقم 40 لسنة 1952

اسم القرية : بيت دجن

رقم الحوض: 65

رقم الحي : 5

مقياس الرسم : 1/1000

عدد الصفحات : (8)

اسم المحافظة: نابلس

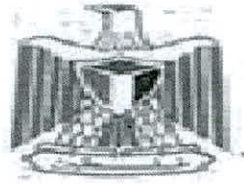
اسم الحوض: وعرا ام الزروب

اسم الحي : الغربي

القيمة		الملاحظات	نوع الارض	الحصة	رقم الهوية / المالك	اسماء اصحاب الحقوق	المساحة		رقم القطعة
د	ف						د	م	
				1440	412823494	سمير محمد شريده ابو جيش			
				720		سميرة محمد شريده ابو جيش			
				720		بهيره محمد شريدي ابو جيش			
				720	939925640	شهيرة محمد شريدي ابو جيش			
				945		عائشة احمد سليمان ابو جيش			
				1470		جمال سعيد عبد الله ابو جيش			
				1470		نضال سعيد عبد الله ابو جيش			
				735	939925749	حنان سعيد عبد الله ابو جيش			
				735	939925756	حليمه سعيد عبد الله ابو ثابت			
				735	984797282	جميله سعيد عبد الله ابو جيش			
				735	984797290	فريال سعيد عبد الله ابو جيش			
				735	939925780	منى سعيد عبد الله ابو جيش			
				1008	939925863	عادل مصطفى عبد الله ابو جيش			
				1008	911633394	عدلي مصطفى عبد الله ابو جيش			
				1008	910636349	عبد الله مصطفى عبد الله ابو جيش			
				1008	946948536	فيصل مصطفى عبد الله ابو جيش			
				504	939925830	هيام مصطفى عبد الله ابو جيش			
				504	939925855	سهام مصطفى عبد الله ابو حلوان			
				684	939925848	الهام مصطفى عبد الله ابو جيش			
				504	911633364	ابتسام مصطفى عبد الله ابو جيش			
				504	939925871	انتصار مصطفى عبد الله ابو جيش			
				504	939925889	نصره مصطفى عبد الله حنايشه			
				504	939928891	حنين مصطفى عبد الله ابو حلوان			
				800		فتحي خليل سليم ابو جيش			
				800	961961950	نصري خليل سليم ابو جيش			
				800	961961976	نصر خليل سليم ابو جيش			
				400	961961935	سريه خليل سليم ابو جيش			
				400	961961943	انتصار خليل سليم ابو جيش			
				400	976812503	مهى خليل سليم نصاصره			
				252		ماهر سليم محمد ابو جيش			
				252	850542812	احمد سليم محمد ابو جيش			
				252	948520101	مهند سليم محمد ابو جيش			
				252	853219319	مراد سليم محمد ابو جيش			
				252	404684649	مروان سليم محمد ابو جيش			

أ. محمد شراكة

رئيس هيئة تسوية الأراضي والمياه



جدول الحقوق
الأراضي المفروزة


يعلن هذا الجدول بمقتضى الفقرة 2 من المادة 11 من قانون تسوية الاراضي والمياه رقم 40 لسنة 1952
اسم القرية : بيت دجن
رقم الحوض: 65
رقم الحي : 5
مقياس الرسم : 1/1000
عدد الصفحات : (8)

اسم المحافظة: نابلس
اسم الحوض: وعرا ام الزروب
اسم الحي : الغربي

رقم القطعة	المساحة		اسماء اصحاب الحقوق	رقم الهوية / المالك	الحصة	نوع الارض	الملاحظات	القيمة	
	د	م2						د	ف
			المجموع		79200				
10	675	17	ختام عبد القادر احمد الحديدى		1600	ميري	ارض	17675	
			مزين عبد القادر احمد الحديدى		1600				
			سهام عبد القادر احمد الحديدى		1600				
			احمد يوسف احمد مفلح		414				
			ايباد يوسف احمد مفلح		414				
			افتكار يوسف احمد مفلح		342				
			انشراح يوسف احمد مفلح		342				
			كفاح يوسف احمد مفلح		342				
			اماني يوسف احمد مفلح	412111999	342				
			ايمان يوسف احمد مفلح		342				
			اخلاص يوسف احمد مفلح		342				
			مهديّة حامد محمد مفلح	975621004	360				
			نضال خلف احمد مفلح	904466976	630				
			منذر خلف احمد مفلح		630				
			فداء خلف احمد عبد القادر	904466968	315				
			نداء خلف احمد حنايشه	943581421	315				
			رجاء خلف احمد عبد الجليل	942245028	315				
			صفاء خلف احمد مفلح		315				
			فوزية فوزي محمد " شيخ علي"		360				
			ياسر خليفه احمد مفلح		630				
			مامون خليفه احمد مفلح		630				
			خالد خليفه احمد مفلح		630				
			هناء خليفه احمد مفلح		315				
			هبه خليفه احمد مفلح		315				
			ثائر محمد احمد مفلح		576				
			صباح محمد احمد مفلح		576				
			عز الدين محمد احمد مفلح	415283746	576				
			احمد محمد احمد مفلح		576				
			زهور محمد احمد مفلح		288				
			ازدهار محمد احمد مفلح		288				
			عماد ابراهيم احمد مفلح		576				
			مراد ابراهيم احمد مفلح		576				
			جهاد ابراهيم احمد مفلح		576				

أ. محمد شراكة

رئيس هيئة تسوية الاراضي والمياه



جدول الحقوق
الأراضي المفروزة

يعلن هذا الجدول بمقتضى الفقرة 2 من المادة 11 من قانون تسوية الاراضي والمياه رقم 40 لسنة 1952
اسم القرية : بيت دجن
رقم الحوض: 65
رقم الحي : 5
مقياس الرسم : 1/1000
عدد الصفحات : (8)

اسم المحافظة: نابلس
اسم الحوض: وعرا ام الزروب
اسم الحي : الغربي

رقم القطعة	المساحة		اسماء اصحاب الحقوق	رقم الهوية / المالك	الحصة	نوع الارض	الملاحظات	القيمة	
	د	م2						د	ف
			رنا ابراهيم احمد عبد القادر	414474049	288				
			منى ابراهيم احمد مفلح		288				
			مها ابراهيم احمد مفلح		288				
			ريما ابراهيم احمد مفلح		288				
			المجموع		19200				
11	357	33	طلب لطفي محمد "حج محمد"	961962255	2	ميري	ارض	33357	
			طالب لطفي محمد "حج محمد"		2				
			عابد لطفي محمد "حج محمد"		2				
			فيصل لطفي محمد "حج محمد"		2				
			عزمي لطفي محمد "حج محمد"		2				
			رهب لطفي محمد "حج محمد"		1				
			زهيه لطفي محمد "حج محمد"		1				
			المجموع		12				
12	797	105	وصفيه حامد يوسف أبو سماره		14840	ميري	ارض	105797	
			عبد الكريم محمد عبد الكريم أبو جيش	944278191	10388				
			جاسر محمد عبد الكريم أبو جيش		10388				
			ناصر محمد عبد الكريم أبو جيش		10388				
			نصري محمد عبد الكريم أبو جيش		10388				
			فارس محمد عبد الكريم أبو جيش		10388				
			حابس محمد عبد الكريم أبو جيش		10388				
			باجس محمد عبد الكريم أبو جيش		10388				
			سناء محمد عبد الكريم خطيب	944278183	5194				
			هناء محمد عبد الكريم أبو جيش		5194				
			رولا محمد عبد الكريم أبو جيش		5194				
			رانيه محمد عبد الكريم أبو جيش		5194				
			ربي محمد عبد الكريم أبو جيش		5194				
			رنا محمد عبد الكريم أبو جيش		5194				
			محمود عبد الكريم مصطفى أبو جيش	938636107	118720				
			احمد عبد الكريم مصطفى أبو جيش	938636149	118720				
			نظمية عبد الكريم مصطفى أبو جيش		73920				
			فوزيه عبد الكريم مصطفى أبو جيش		96320				
			رسميه عبد الكريم مصطفى أبو جيش	938636164	96320				
			ختام عبد الكريم مصطفى أبو جيش	938636180	96320				
			بهيه عبد الكريم مصطفى أبو جيش	938636172	96320				



جدول الحقوق

الأراضي المفروزة

يعلن هذا الجدول بمقتضى الفقرة 2 من المادة 11 من قانون تسوية الاراضي والمياه رقم 40 لسنة 1952

اسم القرية : بيت دجن

رقم الحوض: 65

رقم الحي : 5

مقياس الرسم : 1/1000

عدد الصفحات : (8)

اسم المحافظة: نابلس

اسم الحوض: وعرا الزروب

اسم الحي : الغربي

القيمة		الملاحظات	نوع الارض	الحصة	رقم الهوية / المالك	اسماء اصحاب الحقوق	المساحة		رقم القطعة
د	فا						د	م2	
				96320	938636198	حنان عبد الكريم مصطفى أبو جيش			
				10560	938623758	صدقي صادق سليمان عبيسي			
				10560		فهمي صادق سليمان عبيسي			
				5280	938623741	صدقيه صادق سليمان عبيسي			
				5280	938623766	شمسيه صادق سليمان عبيسي			
				5280	938623782	سكينة صادق سليمان عبيسي			
				5280	938623790	سكيبه صادق سليمان عبيسي			
				5280		اخلاص صادق سليمان عبيسي			
				5280	958372526	شفاء صادق سليمان عبيسي			
				5280	907567309	وفاء صادق سليمان عبيسي			
				1320		محمود اسعد داود عبيسي			
				880		همام محمود اسعد عبيسي			
				880		الحارث محمود اسعد عبيسي			
				880		محمد محمود اسعد عبيسي			
				440		ايمان محمود اسعد عبيسي			
				440		سجى محمود اسعد عبيسي			
				440		ضحى محمود اسعد عبيسي			
				1320		عبدة عبد القادر محمد عبيسي			
				2310		صادق سليمان صادق عبيسي			
				1155		سبيل سليمان صادق عبيسي			
				1155		تسنيم سليمان صادق عبيسي			
				1155		اثير سليمان صادق عبيسي			
				1155		روعة سليمان صادق عبيسي			
				1155		اسماء سليمان صادق عبيسي			
				1155		تسبيح سليمان صادق عبيسي			
				985600		المجموع			
14600		ارض	ميري	كاملا	414637454	عبد سليمان عبد الرازق أبو غنيم	14	600	13
13001		ارض	ميري	2		سمير فالح محمد أبو حلوان	13	1	14
				2		تيسير فالح محمد أبو حلوان			
				2		عبد الناصر فالح محمد أبو حلوان			
				1		عفاف فالح محمد أبو حلوان			
				1		زهوه فالح محمد أبو حلوان			
				8		المجموع			
12001		ارض	ميري	154	939917720	محمود مروح محمود حنيني	12	1	15

أ. محمد شراكة

رئيس هيئة تسوية الأراضي والمياه



جدول الحقوق

الأراضي المفروزة

يعلن هذا الجدول بمقتضى الفقرة 2 من المادة 11 من قانون تسوية الاراضي والمياه رقم 40 لسنة 1952

اسم القرية : بيت دجن

مقياس الرسم : 1/1000

اسم المحافظة : نابلس

رقم الحوض : 65


عدد الصفحات : (8)

اسم الحوض : وعرا الزروب

رقم الحي : 5

اسم الحي : الغربي

القيمة		الملاحظات	نوع الارض	الحصة	رقم الهوية / المالك	اسماء اصحاب الحقوق	المساحة		رقم القطعة
د	ف						د	م2	
				154		محمد مروح محمود حنيني			
				188	414629162	عبد الحميد مروح محمود حنيني			
				188	985270156	عبد السلام مروح محمود حنني			
				188	985270164	بسام مروح محمود احنيني			
				188	985270180	بشار مروح محمود حنيني			
				77		ساره مروح محمود حنيني			
				77		بدرية مروح محمود حنيني			
				94	985270131	خديجة مروح محمود أبو جيش			
				94	859015273	زهريه مروح محمود أبو جيش			
				94	859015281	بشرى مروح محمود حنيني			
				1496		المجموع			
11005		ارض	ميري	800		عزيزه طاهر مسلم داود	11	5	16
				60		عائشه عبد الرحيم موسى صلاح			
				168		صبري حسني عبد الرحمن حنيني			
				168		جهاد حسني عبد الرحمن حنيني			
				84		صبريه حسني عبد الرحمن حنيني			
				160		جمال مصطفى عبد الرحمن حنيني			
				160		رزق مصطفى عبد الرحمن حنيني			
				80		معزوزة مصطفى عبد الرحمن حنيني			
				80		سريه مصطفى عبد الرحمن حنيني			
				480		ورثة حسنيه عبد الرحمن سلمان الحنيني			
				60		عديه عزات مصطفى حنيني			
				70		عايش حسن عبد الرحمن حنيني			
				70		بلال حسن عبد الرحمن حنيني			
				70		عياش حسن عبد الرحمن حنيني			
				70		عبد الرحمن حسن عبد الرحمن حنيني			
				35		ندا حسن عبد الرحمن حنيني			
				35		زهريه حسن عبد الرحمن حنيني			
				35		عائشه حسن عبد الرحمن حنيني			
				35		عبيده حسن عبد الرحمن حنيني			
				480		سلمان عبد الرحمن سلمان الحنيني			
				3200		المجموع			
11000		ارض	ميري	18400		عزيز عبد الكريم سلمان الحنيني	11	0	17
				18400		معزوز عبد الكريم سلمان الحنيني			



جدول الحقوق
الأراضي المفروزة

يعلن هذا الجدول بمقتضى الفقرة 2 من المادة 11 من قانون تسوية الاراضي والمياه رقم 40 لسنة 1952
اسم القرية : بيت دجن
رقم الحوض: 65
رقم الحي : 5
مقياس الرسم : 1/1000
عدد الصفحات : (8)

اسم المحافظة: نابلس
اسم الحوض: وعرا ام الزروب
اسم الحي : الغربي

القيمة		الملاحظات	نوع الارض	الحصة	رقم الهوية / المالك	اسماء اصحاب الحقوق	المساحة		رقم القطعة
د	ف						د	م2	
				18400		ربحي عبد الكريم سلمان الحنيني			
				9200		عايشه عبد الكريم سلمان الحنيني			
				4270		ماهر واصف عبد الكريم الحنيني			
				4270		محمد واصف عبد الكريم الحنيني			
				2135		ريما واصف عبد الكريم الحنيني			
				2135		رنا واصف عبد الكريم الحنيني			
				2135		فاطمه واصف عبد الكريم الحنيني			
				2135		ربا واصف عبد الكريم الحنيني			
				6832		راند عزات عبد الكريم الحنيني			
				6832		عايد عزات عبد الكريم الحنيني			
				3416		انشراح عزات عبد الكريم الحنيني			
				98560		المجموع			
12015		ارض	ميري	1		ورثة اسعد عبد الرحيم سلمان حنيني	12	15	18
				1		ورثة سعد عبد الرحيم سلمان حنيني			
				1		ورثة ابراهيم عبد الرحيم سلمان حنيني			
				1		تايه عبد الرحيم سلمان حنيني			
				4		المجموع			
5108		ارض	وقف صحيح	كاملا		دائرة الاوقاف الإسلامية	5	108	19
13258		ارض	ميري	كاملا		ورثة احمد سليمان قاسم أبو حلوان	13	258	20
19555		ارض	ميري	1	952810513	ابراهيم خضر حسن أبو سلامي	19	555	21
				1		ورثة صالح خضر حسن أبو مرتضى			
				1		ورثة عبد الرحمن خضر حسن أبو مرتضى			
				3		المجموع			
14981		ارض	وقف صحيح	كاملا		دائرة الاوقاف الإسلامية	14	981	22
13351		ارض	وقف صحيح	كاملا		دائرة الاوقاف الإسلامية	13	351	23

انتهى الحوض