



جدول الحقوق
الأراضي المفروزة

يعلن هذا الجدول بمقتضى الفقرة 2 من المادة 11 من قانون تسوية الأراضي والمياه رقم 40 لسنة 1952

اسم القرية : رنتيس

مقياس الرسم 1/1000

اسم المحافظة: رام الله والبيرة

رقم الحوض: 8


عدد الصفحات (8)

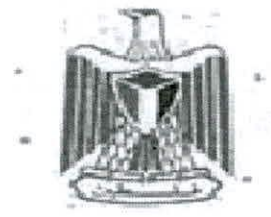
اسم الحوض: النناش

رقم القطعة	المساحة		اسماء اصحاب الحقوق	رقم الهوية / المالك	الحصة	نوع الارض	الملاحظات	القيمة	
	د	م2						د	ف
1	4	226	هشام شفيق ذياب رياحي	974540767	كاملا	ميري	ارض بناء	16904	
2	3	461	هاشم شفيق ذياب رياحي	902900380	كاملا	ميري	ارض بناء	13844	
3	1	190	الهام شفيق ذياب رياحي	944563816	كاملا	ميري	ارض بناء	4760	
4	1	94	عاصم شفيق ذياب رياحي	961058294	كاملا	ميري	ارض بناء	4376	
5	19	900	ورثة عبد الحميد محمد حسن بلوط		كاملا	ميري	ارض بناء	79600	
6	7	550	ورثة عبد الحميد محمد حسن بلوط		كاملا	ميري	ارض بناء	30200	
7	3	9	فهد عبد الجليل محمد بلوط	970806147	1	ميري	ارض بناء	12036	
			فؤاد عبد الجليل محمد بلوط		1				
			المجموع		2				
8	3	268	عفيفة عبد الحفيظ محمد بلوط	930450317	كاملا	ميري	ارض بناء	13072	
9	2	264	ابراهيم عبد العزيز محمد بلوط	974535643	كاملا	ميري	ارض بناء	9056	
10		968	عبد الحفيظ صالح عبد الحفيظ بلوط		كاملا	ميري	ارض بناء	3872	
11	1	90	غنيمة عبد العزيز محمد غنام		كاملا	ميري	ارض بناء	4360	
12	1	95	معزوزة عبد العزيز محمد غنام		كاملا	ميري	ارض بناء	4380	
13	2	915	تلجية عبد المجيد محمد بلوط		كاملا	ميري	ارض بناء	11660	
14	3	612	ورثة حسين مزيد بلوط		كاملا	ميري	ارض بناء	14448	
15	9	772	مؤمن وحيد عيسى أجرب	854677283	كاملا	ميري	ارض بناء	39088	
16	5	453	ورثة محمد حسين محمد بلوط		كاملا	ميري	ارض بناء	21812	
17		524	تميم محمد ابراهيم شبح	974535486	كاملا	ميري	ارض بناء	2096	
18		563	جمال محمد ابراهيم شيخ	974535445	كاملا	ميري	ارض بناء	2252	
19		882	سليم ابراهيم احمد الشيخ		كاملا	ميري	ارض بناء	3528	
20		593	جميل محمد ابراهيم شبح	974535452	كاملا	ميري	ارض بناء	2372	
21		673	مصطفى علي ابراهيم الشيخ		كاملا	ميري	ارض بناء	2692	
22		659	حسام محمود علي احمد الشيخ		كاملا	ميري	ارض بناء	2636	
23		659	ورثة ابراهيم علي ابراهيم الشيخ		كاملا	ميري	ارض بناء	2636	
24		709	ظريفة محمد ابراهيم الشيخ		كاملا	ميري	ارض بناء	2836	
25	1	335	نبيهة رمضان ابراهيم محمود	974535536	1	ميري	ارض بناء	5340	
			مريم رمضان ابراهيم نداف	974535569	1				
			فاطمة رمضان ابراهيم سليم	974535577	1				
			خاتمة رمضان ابراهيم ابو سليم	974535502	1				
			ايمان رمضان ابراهيم شبح	974535593	1				
			وفاء رمضان ابراهيم حمد	905146463	1				
			ختام رمضان ابراهيم شيخ	905146171	1				
			المجموع		7				
26		244	سليم ابراهيم احمد الشيخ		كاملا	ميري	ارض بناء	976	
27	1	240	باجس عبد العزيز عبد الغني عبد القادر		3	ميري	ارض بناء	4960	
			ياسين باجس عبد العزيز عبد القادر		2				
			ماجد باجس عبد العزيز عبد القادر		2				
			علاء باجس عبد العزيز عبد القادر		2				

القاضي موسى شكارنة

رئيس هيئة تسوية الأراضي والمياه





جدول الحقوق
الأراضي المفروزة

يعلن هذا الجدول بمقتضى الفقرة 2 من المادة 11 من قانون تسوية الاراضي والمياه رقم 40 لسنة 1952


اسم القرية : رنتيس
رقم الحوض: 8

مقياس الرسم 1/1000
عدد الصفحات (8)

اسم المحافظة: رام الله والبيرة
اسم الحوض: النناش

القيمة	الملاحظات	نوع الارض	الحصة	رقم الهوية / المالك	اسماء اصحاب الحقوق	المساحة		رقم القطعة
						د	م	
			2		نضال باجس عبد العزيز عبد القادر			
			1		دعاء باجس عبد العزيز عبد القادر			
			12		المجموع			
19252	ارض بناء	ميري	2		علي حسن علي حسن	4	813	28
			2		سامي حسن علي حسن			
			2		أسامة حسن علي حسن			
			2		سميح حسن علي حسن			
			2		حسام حسن علي حسن			
			1		فاطمة حسن علي حسن			
			1		سميحة حسن علي حسن			
			1		علي حسن علي حسن			
			1		رسمية حسن علي حسن			
			14		المجموع			
10932	ارض بناء	ميري	2016		احسان يحيى يوسف ابو سليم	2	733	29
			2016		جميلة يحيى يوسف ابو سليم			
			2016		جليلة يحيى يوسف ابو سليم			
			280		صالحة عثمان يوسف			
			168		فايز حسن يحيى ابو سليم			
			168		فواز حسن يحيى ابو سليم			
			168		فوزي حسن يحيى ابو سليم			
			168		نصر حسن يحيى ابو سليم			
			105		هند حسني يحيى ابو سليم			
			34		عبد الله نصار حسن ابو سليم			
			34		احمد نصار حسن ابو سليم			
			34		طارق نصار حسن ابو سليم			
			17		سجود نصار حسن ابو سليم			
			168		منصور حسن يحيى ابو سليم			
			168		يحيى حسن يحيى ابو سليم			
			168		مهدي حسن يحيى ابو سليم			
			168		محمد حسن يحيى ابو سليم			
			84		يسرى حسن يحيى ابو سليم			
			84		نصرة حسن يحيى ابو سليم			
			84		منصورة حسن يحيى ابو سليم			
			252		سارة حمد احمد ابو سليم			
			168		يحيى حسني يحيى ابو سليم			
			168		عباس حسني يحيى ابو سليم			
			168		محمد حسني يحيى ابو سليم			
			168		ناصر حسني يحيى ابو سليم			
			168		زايد حسني يحيى ابو سليم			

القاضي موسى شكارنة
رئيس هيئة تسوية الاراضي والمياه





جدول الحقوق
الأراضي المفروزة

يعلن هذا الجدول بمقتضى الفقرة 2 من المادة 11 من قانون تسوية الاراضي والمياه رقم 40 لسنة 1952

اسم القرية : رنتيس

مقياس الرسم 1/1000

اسم المحافظة: رام الله والبيرة

رقم الحوض: 8

عدد الصفحات (8)

اسم الحوض: النتاش

القيمه	الملاحظات	نوع الارض	الحصة	رقم الهوية / المالك	اسماء اصحاب الحقوق	المساحة		رقم القطعة
						د	م	
			168		فاروق حسني يحيى ابو سليم			
			168		مصطفى حسني يحيى ابو سليم			
			168		كمال حسني يحيى ابو سليم			
			168		يوسف حسني يحيى ابو سليم			
			84		مريم حسني يحيى ابو سليم			
			84		خاتمة حسني يحيى ابو سليم			
			10080		المجموع			
5660	ارض بناء	ميري	كاملا		ورثة يوسف علي المصري	1	415	30
12904	ارض بناء	ميري	1		ورثة حمد الله عيسى رياحي	3	226	31
			1		أحمد عيسى رياحي			
			1		ورثة محمد عيسى رياحي			
			3		المجموع			
8508	ارض بناء	ميري	كاملا	902909845	فراس حسني محمود هوشة	2	127	32
5452	ارض بناء	ميري	كاملا		ورثة حسن حمد رياحي	1	363	33
1216	ارض بناء	ميري	كاملا		ورثة تميم حمد الله رياحي		304	34
4776	ارض بناء	ميري	كاملا		ورثة عبد الرحيم سالم غنام	1	194	35
4392	ارض بناء	ميري	كاملا		ورثة حسين مزيد حسين بلوط	1	98	36
2212	ارض بناء	ميري	كاملا	934536442	حورية مزيد حسين عليان		553	37
2228	ارض بناء	ميري	كاملا	934536459	شمسة مزيد حسين شبح		557	38
2196	ارض بناء	ميري	كاملا	853277390	راجي محمود قاسم بدران		549	39
3152	ارض بناء	ميري	كاملا	936458983	ضياء حسن محمد بلوط		788	40
3652	ارض بناء	ميري	كاملا		ورثة عبد الجبار يوسف محمود الحسن		913	41
2512	ارض بناء	ميري	كاملا	936458983	ضياء حسن محمد بلوط		628	42
2888	ارض بناء	ميري	كاملا		ورثة عبد الجبار يوسف محمود الحسن		722	43
3196	ارض بناء	ميري	كاملا	936458983	ضياء حسن محمد بلوط		799	44
11516	ارض بناء	ميري	كاملا		ورثة سميحة محمود رمضان رياحي	2	879	45
3020	ارض بناء	ميري	كاملا	934646076	صبحي يوسف محمد ندفاف		755	46
3020	ارض بناء	ميري	كاملا		ورثة محمود محمد يوسف ندفاف		755	47
3024	ارض بناء	ميري	كاملا		علي حسن محمد ندفاف		756	48
6224	ارض بناء	ميري	104		مرعي عبد الله عثمان بلوط	1	556	49
			104		يونس عبد الله عثمان بلوط			
			52		نقيسة عبد الله عثمان بلوط			
			52		حفيظة عبد الله عثمان بلوط			
			52		زينب عبد الله عثمان بلوط			
			52		محفوظة عبد الله عثمان بلوط			
			13		حليمة صالح موسى بلوط			
			14		صايل يحيى عبد الله بلوط			
			14		امين يحيى عبد الله بلوط			
			14		فارس يحيى عبد الله بلوط			

القاضي موسى شكارنة

رئيس هيئة تسوية الأراضي والمياه



جدول الحقوق
الأراضي المفروزة


يعلن هذا الجدول بمقتضى الفقرة 2 من المادة 11 من قانون تسوية الاراضي والمياه رقم 40 لسنة 1952

اسم القرية : رنتيس
رقم الحوض: 8

مقياس الرسم 1/1000
عدد الصفحات (8)

اسم المحافظة: رام الله والبيرة
اسم الحوض: النتاش

رقم القطعة	المساحة		اسماء اصحاب الحقوق	رقم الهوية / المالك	الحصة	نوع الارض	الملاحظات	القيمة	
	م	د						ف	د
			يامن يحيى عبد الله بلوط		14				
			ايمن يحيى عبد الله بلوط		14				
			مأمون يحيى عبد الله بلوط		14				
			غدير يحيى عبد الله بلوط		7				
			المجموع		520				
50	863	1	آمنة سلمان عثمان سلمان		كاملا	ميري	ارض بناء	7452	
51	631		بلال أحمد عبد أجرب	841337865	كاملا	ميري	ارض بناء	2524	
52	532		آمنة سلمان عثمان سلمان		كاملا	ميري	ارض بناء	2128	
53	407	1	عزمي يوسف موسى بلوط		2	ميري	ارض بناء	5628	
			سارة يوسف موسى بلوط		1				
			وفاء يوسف موسى بلوط		1				
			رجاء يوسف موسى بلوط		1				
			سعدية يوسف موسى بلوط		1				
			عائشة يوسف موسى بلوط		1				
			المجموع		7				
54	137	1	سالم فايز موسى بلوط		2	ميري	ارض بناء	4548	
			زهرة فايز موسى بلوط		1				
			المجموع		3				
55	658		ورثة صالح موسى سلمان بلوط		كاملا	ميري	ارض بناء	2632	
56	940	1	ورثة عمر سعيد عمر عبد ربه		1	ميري	ارض بناء	7760	
			منصور سعيد عمر عبد ربه		1				
			المجموع		2				
57	813	4	عواد محمد عودة المصري		385320	ميري	أرض بناء	19252	
			امتثال شريف محمد هواش		48165				
			محمد عودة محمد المصري		44954				
			ابراهيم عودة محمد المصري		44954				
			اسماعيل عودة محمد المصري		44954				
			عمر عودة محمد المصري		44954				
			يوسف عودة محمد المصري		44954				
			مدحت عودة محمد المصري		44954				
			دنيا عودة محمد المصري		22477				
			الاء عودة محمد المصري		22477				
			نعمة عودة محمد المصري		22477				
			عبد حسين عبد المصري		34320				
			محمد حسين عبد المصري		34320				
			احمد حسين عبد المصري		34320				
			عبد الله حسين عبد المصري		34320				
			يوسف حسين عبد المصري		34320				
			يعقوب حسين عبد المصري		34320				





جدول الحقوق
الأراضي المفروزة

يعلن هذا الجدول بمقتضى الفقرة 2 من المادة 11 من قانون تسوية الاراضي والمياه رقم 40 لسنة 1952

اسم القرية : رنتيس

مقياس الرسم 1/1000

اسم المحافظة: رام الله والبيرة

رقم الحوض: 8

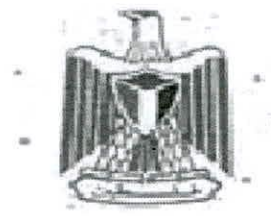
عدد الصفحات (8)

اسم الحوض: النتاش

القيمة	الملاحظات	نوع الارض	الحصة	رقم الهوية / المالك	اسماء اصحاب الحقوق	المساحة		رقم القطعة
						د	م 2	
			17160		يسرى حسين عبد المصري			
			17160		ميسر حسين عبد المصري			
			17160		يسر حسين عبد المصري			
			17160		خديجة حسين عبد المصري			
			17160		رابعة حسين عبد المصري			
			17160		سوسن حسين عبد المصري			
			17160		وفاء حسين عبد المصري			
			50160		خالد خميس عبد المصري			
			50160		فؤاد خميس عبد المصري			
			50160		محمد خميس عبد المصري			
			50160		فيصل خميس عبد المصري			
			50160		ابراهيم خميس عبد المصري			
			25080		نوال خميس عبد المصري			
			25080		امل خميس عبد المصري			
			25080		رشا خميس عبد المصري			
			1422720		المجموع			
9796	ارض بناء	ميري	كاملا		ورثة حسن عبد السلام بلوط	2	449	58
30664	ارض بناء	ميري	كاملا	934646076	صبحي يوسف محمد نداف	7	666	59
7504	ارض بناء	ميري	كاملا		ورثة هدى صالح يعقوب رياحي	1	876	60
2528	ارض بناء	ميري	كاملا		تيسير بدر احمد اسماعيل		632	61
2496	ارض بناء	ميري	كاملا		أحمد بدر احمد اسماعيل		624	62
3372	ارض بناء	ميري	2		ناجي مصطفى عبد الله أحمد		843	63
			1		ورثة نجوى مصطفى عبد الله عبد ربه			
			3		المجموع			
6036	ارض بناء	ميري	كاملا		ورثة حسين صالح رياحي	1	509	64
4772	ارض بناء	ميري	كاملا	934536434	زيد مزيد حسين بلوط	1	193	65
4772	ارض بناء	ميري	كاملا		ورثة جبر مزيد حسين بلوط	1	193	66
4784	ارض بناء	ميري	كاملا		عبد الجابر مزيد حسين بلوط	1	196	67
4640	ارض بناء	ميري	كاملا		زهدي مزيد حسين بلوط	1	160	68
12576	ارض بناء	ميري	كاملا	854677283	مؤمن وحيد عيسى أجرب	3	144	69
1256	ارض بناء	ميري	1		جميل محمد ابراهيم شبح		314	70
			1		تميم محمد ابراهيم شبح			
			1		جمال محمد ابراهيم شيخ			
			3		المجموع			
1152	ارض بناء	ميري	كاملا		سليم ابراهيم احمد الشيخ		288	71
1308	ارض بناء	ميري	كاملا		علي ابراهيم علي بلوط		327	72
1332	ارض بناء	ميري	1	974535551	تيسير رمضان ابراهيم الشيخ		333	73
			1	974535544	حكمت رمضان ابراهيم الشبح			
			2		المجموع			

القاضي موسى شكارنة

رئيس هيئة تسوية الاراضي والمياه



جدول الحقوق
الأراضي المفروزة

يعلن هذا الجدول بمقتضى الفقرة 2 من المادة 11 من قانون تسوية الاراضي والمياه رقم 40 لسنة 1952

اسم القرية : رنتيس
رقم الحوض: 8

مقياس الرسم 1/1000
عدد الصفحات (8)

اسم المحافظة: رام الله والبيرة
اسم الحوض: النناش

القيمة	الملاحظات	نوع الارض	الحصة	رقم الهوية / المالك	اسماء اصحاب الحقوق	المساحة		رقم القطعة
						د	م	
7304	ارض بناء	ميري	385320		عواد محمد عودة المصري	1	826	74
			48165		امتثال شريف محمد هواش			
			44954		محمد عودة محمد المصري			
			44954		ابراهيم عودة محمد المصري			
			44954		اسماعيل عودة محمد المصري			
			44954		عمر عودة محمد المصري			
			44954		يوسف عودة محمد المصري			
			44954		مدحت عودة محمد المصري			
			22477		دنيا عودة محمد المصري			
			22477		الاء عودة محمد المصري			
			22477		نعمة عودة محمد المصري			
			34320		عبد حسين عبد المصري			
			34320		محمد حسين عبد المصري			
			34320		احمد حسين عبد المصري			
			34320		عبد الله حسين عبد المصري			
			34320		يوسف حسين عبد المصري			
			34320		يعقوب حسين عبد المصري			
			17160		يسرى حسين عبد المصري			
			17160		ميسر حسين عبد المصري			
			17160		يسر حسين عبد المصري			
			17160		خديجة حسين عبد المصري			
			17160		رابعة حسين عبد المصري			
			17160		سوسن حسين عبد المصري			
			17160		وفاء حسين عبد المصري			
			50160		خالد خميس عبد المصري			
			50160		فؤاد خميس عبد المصري			
			50160		محمد خميس عبد المصري			
			50160		فيصل خميس عبد المصري			
			50160		ابراهيم خميس عبد المصري			
			25080		نوال خميس عبد المصري			
			25080		امل خميس عبد المصري			
			25080		رشا خميس عبد المصري			
			1422720		المجموع			
7644	ارض بناء	ميري	104		مرعي عبد الله عثمان بلوط	1	911	75
			104		يونس عبد الله عثمان بلوط			
			52		نفيسة عبد الله عثمان بلوط			
			52		حفيظة عبد الله عثمان بلوط			
			52		زينب عبد الله عثمان بلوط			
			52		محفوظة عبد الله عثمان بلوط			

القاضي موسى شكارنة

رئيس هيئة تسوية الاراضي والمياه



جدول الحقوق
الأراضي المفروزة

يعلن هذا الجدول بمقتضى الفقرة 2 من المادة 11 من قانون تسوية الاراضي والمياه رقم 40 لسنة 1952

اسم القرية : رنتيس
رقم الحوض: 8


مقياس الرسم 1/1000
عدد الصفحات (8)

اسم المحافظة: رام الله والبيرة
اسم الحوض: النتاش

القيمة	الملاحظات	نوع الارض	الحصة	رقم الهوية / المالك	اسماء اصحاب الحقوق	المساحة		رقم القطعة
						د	م	
			13		حليمة صالح موسى بلوط			
			14		صايل يحيى عبد الله بلوط			
			14		امين يحيى عبد الله بلوط			
			14		فارس يحيى عبد الله بلوط			
			14		يامن يحيى عبد الله بلوط			
			14		ايمن يحيى عبد الله بلوط			
			14		مأمون يحيى عبد الله بلوط			
			7		غدير يحيى عبد الله بلوط			
			520		المجموع			
3904	ارض بناء	ميري	كاملا		ورثة عبد العزيز مصطفى رياحي	976		76
3892	ارض بناء	ميري	كاملا		ورثة موسى حسن اسماعيل رياحي	973		77
5284	ارض بناء	ميري	1		ورثة عمر سعيد عمر عبد ربه	1	321	78
			1		منصور سعيد عمر عبد ربه			
			2		المجموع			
1708	ارض بناء	ميري	كاملا		ورثة عز الدين عبد الرحمن صالح	427		79
12888	ارض بناء	ميري	كاملا		ورثة عبد الرحمن صالح ابو سليم	3	222	80
14220	ارض بناء	ميري	2		أمجد حسين عثمان نداف	3	555	81
			2		أشرف حسين عثمان نداف			
			2		أكرم حسين عثمان نداف			
			2		عثمان حسين عثمان نداف			
			2		سعيد حسين عثمان نداف			
			1		دعد حسين عثمان نداف			
			1		هيفاء حسين عثمان نداف			
			12		المجموع			
13940	ارض بناء	ميري	كاملا		محمد عثمان حسين نداف	3	485	82
14400	ارض بناء	ميري	كاملا		حسن عثمان حسين نداف	3	600	83
14696	ارض بناء	ميري	كاملا	935670158	علي عثمان حسين نداف	3	674	84
12900	ارض بناء	ميري	كاملا	935670158	علي عثمان حسين نداف	3	225	85
13056	ارض بناء	ميري	كاملا	935670158	علي عثمان حسين نداف	3	264	86
12744	ارض بناء	ميري	كاملا		حسن عثمان حسين نداف	3	186	87
13032	ارض بناء	ميري	كاملا		حسن عثمان حسين نداف	3	258	88
13472	ارض بناء	ميري	كاملا		محمد عثمان حسين نداف	3	368	89
12792	ارض بناء	ميري	كاملا		محمد عثمان حسين نداف	3	198	90
6540	ارض بناء	ميري	كاملا		رقية عثمان حسين نداف	1	635	91
5604	ارض بناء	ميري	كاملا		نجية عثمان حسين نداف	1	401	92
6528	ارض بناء	ميري	كاملا		فاطمة عثمان حسين نواف	1	632	93
5760	ارض بناء	ميري	كاملا		أمنة عثمان حسين حامد	1	440	94
13116	ارض بناء	ميري	كاملا		أمنة عثمان حسين حامد	3	279	95
2432	ارض بناء	ميري	كاملا		ورثة عز الدين عبد الرحمن صالح	608		96

القاضي موسى شكارنة

هيئة تسوية الأراضي والمياه



جدول الحقوق
الأراضي المفروزة

يعلن هذا الجدول بمقتضى الفقرة 2 من المادة 11 من قانون تسوية الاراضي والمياه رقم 40 لسنة 1952

اسم القرية : رنتيس

مقياس الرسم 1/1000

اسم المحافظة: رام الله والبيرة

رقم الحوض: 8

عدد الصفحات (8)

اسم الحوض: النتاش

القيمة	الملاحظات	نوع الارض	الحصة	رقم الهوية / المالك	اسماء اصحاب الحقوق	المساحة		رقم القطعة
						د	م	
13288	ارض بناء	ميري	كاملا		نجية عثمان حسين نداد	3	322	97
11732	ارض بناء	ميري	2		أمجد حسين عثمان نداد	2	933	98
			2		أشرف حسين عثمان نداد			
			2		أكرم حسين عثمان نداد			
			2		عثمان حسين عثمان نداد			
			2		سعيد حسين عثمان نداد			
			1		دعد حسين عثمان نداد			
			1		هيفاء حسين عثمان نداد			
			12		المجموع			
12036	ارض بناء	ميري	2		أمجد حسين عثمان نداد	3	9	99
			2		أشرف حسين عثمان نداد			
			2		أكرم حسين عثمان نداد			
			2		عثمان حسين عثمان نداد			
			2		سعيد حسين عثمان نداد			
			1		دعد حسين عثمان نداد			
			1		هيفاء حسين عثمان نداد			
			12		المجموع			
16000	ارض بناء	ميري	1	942844119	محمد موسى أحمد بلوط	4		100
			1	942844093	عودة موسى أحمد بلوط			
			2		المجموع			
4096	ارض بناء	ميري	كاملا	935673632	محمد خالد حمد سليم	1	24	101

انتهى الحوض



القاضي موسى شكارنة
رئيس هيئة تسوية الاراضي والمياه