

## جدول الحقوق

## الأراضي المفروزة

يعلن هذا الجدول بمقتضى الفقرة 2 من المادة 11 من قانون تسوية الأراضي والمياه رقم 40 لسنة 1952

اسم القرية : كفر نعمة

مقياس الرسم 1/1000


اسم المحافظة: رام الله والبيرة

رقم الحوض: 22

عدد الصفحات ( 13 )

اسم الحوض: مرج الجامع

رقم القطعة	المساحة		اسماء اصحاب الحقوق	رقم الهوية / المالك	الحصة	نوع الارض	الملاحظات	القيمه	
	د	م						د	ف
1	414		حسنة أحمد محمد دار خليفة	943663047	كاملا	ميري	أرض	993	
2	219	1	ابراهيم محمد أحمد خويرة	958676223	كاملا	ميري	أرض	2923	
3	999		حسنة أحمد محمد دار خليفة	943663047	كاملا	ميري	أرض	2397	
4	871	1	أحمد محمود أحمد ابراهيم	989075619	8	ميري	أرض	4490	
			خالد أحمد محمود ابراهيم	989075643	5				
			هيثم أحمد محمود ابراهيم	989075650	5				
			محمد أحمد محمود ابراهيم	852247162	1				
			أحمد رمزي أحمد ابراهيم	404884561	1				
			المجموع		20				
5	218	1	عاطف محمد عبد الهادي السر	942051533	1	ميري	أرض	2923	
			هيام رمضان صالح السر	921898870	1				
			المجموع		2				
6	404		عبد الكريم صبحي أحمد نصر	940843469	2	ميري	أرض	969	
			بكر صبحي أحمد نصر	906175195	2				
			شهيرة صبحي أحمد نصر	943033647	1				
			المجموع		5				
7	457		هادي علي خليل حمد	943665331	كاملا	ميري	أرض	1828	
8	602		فادي علي خليل حمد	917288037	كاملا	ميري	أرض	2408	
9	531	1	فادية ابراهيم محمود سايس	910590769	9	ميري	أرض	6124	
			محمد مصطفى محمود سايس	430390070	14				
			محمود مصطفى محمود سايس	420067761	14				
			روان مصطفى محمود سايس	421593518	7				



## جدول الحقوق

## الأراضي المفروزة

يعلن هذا الجدول بمقتضى الفقرة 2 من المادة 11 من قانون تسوية الأراضي والمياه رقم 40 لسنة 1952

اسم القرية : كفر نعمه

مقياس الرسم 1/1000


اسم المحافظة: رام الله والبيرة

رقم الحوض: 22

عدد الصفحات ( 13 )

اسم الحوض: مرج الجامع

رقم القطعة	المساحة		اسماء اصحاب الحقوق	رقم الهوية / المالك	الحصة	نوع الارض	الملاحظات	القيمة	
	د	م						د	ف
			سيدار مصطفى محمود سايس	423131432	7				
			ملك مصطفى محمود سايس	428959662	7				
			ميرا مصطفى محمود سايس	426914107	7				
			آية مصطفى محمود سايس	437683477	7				
			المجموع		72				
10	024	1	فاطمة مصطفى أحمد نصر	913493979	كاملا	ميري	أرض	4096	
11	133	1	احمد محمود أحمد ابراهيم	989075619	8	ميري	أرض	4532	
			خالد أحمد محمود ابراهيم	989075643	5				
			هيثم أحمد محمود ابراهيم	989075650	15				
			محمد أحمد محمود ابراهيم	852247162	1				
			أحمد رمزي أحمد ابراهيم	404884561	1				
			المجموع		30				
12	552		هيثم أحمد محمود ابراهيم	989075650	كاملا	ميري	أرض	2208	
13	175	2	أحمد محمود أحمد ابراهيم	989075619	8	ميري	أرض	8700	
			خالد أحمد محمود ابراهيم	989675643	5				
			هيثم أحمد محمود ابراهيم	989075650	5				
			محمد أحمد محمود ابراهيم	852247162	1				
			أحمد رمزي أحمد ابراهيم	404884561	1				
			المجموع		20				
14	655	1	عائشة مصطفى أحمد سايس	958674053	كاملا	ميري	أرض	6620	
15	645		فاطمة مصطفى أحمد نصر	913493979	كاملا	ميري	أرض	2580	
16	308	1	مجدي أحمد محمود شتية	979469152	كاملا	ميري	أرض	3139	





## جدول الحقوق

## الأراضي المفروزة

يعلن هذا الجدول بمقتضى الفقرة 2 من المادة 11 من قانون تسوية الاراضي والمياه رقم 40 لسنة 1952

اسم القرية : كفر نعمة

مقياس الرسم 1/1000

اسم المحافظة: رام الله والبييرة

رقم الحوض: 22

عدد الصفحات ( 13 )

اسم الحوض: مرج الجامع

رقم القيمة	الملاحظات	نوع الارض	الحصة	رقم الهوية / المالك	اسماء اصحاب الحقوق	المساحة		رقم القطعة
						د	م 2	
2630	أرض	ميري	كاملا	979469152	مجدي أحمد محمود شتية	1	096	17
5200	أرض	ميري	كاملا	992530246	باهي شاهر اسماعيل الخطيب	2	167	18
6124	أرض	ميري	كاملا	979469152	مجدي أحمد محمود شتية	2	552	19
9993	أرض	ميري	كاملا	943676452	يوسف محمد يوسف ابو شتية	4	164	20
2188	أرض	ميري	كاملا	904198207	ايمن محمد حسن غزاوي		912	21
4560	أرض	ميري	كاملا		ياقوت صالح محمد علقم	1	900	22
4058	أرض	ميري	كاملا		ياقوت صالح محمد علقم	1	691	23
6160	أرض	ميري	كاملا	414776690	يوسف هلال محمد مصطفى	2	567	24
8906	أرض	ميري	2		محمد أحمد محمد أبو حسين	3	711	25
			2	907416069	عبد الله أحمد محمد العجارمة			
			2	906193545	نسرين أحمد محمد أبو حسين			
			3	960427946	زينب سليمان عبدالله أبو حسين			
			9		المجموع			
2640	أرض	ميري	كاملا	410121735	محمد هاني محمد الديك	1	100	26
6020	أرض	ميري	2	940843469	عبد الكريم صبحي أحمد نصر	1	505	27
			2	906175195	بكر صبحي أحمد نصر			
			1	943033647	شهيرة صبحي أحمد نصر			
			5		المجموع			
2008	أرض	ميري	كاملا	908303985	أحمد ابراهيم محمد خضور		837	28
3212	أرض	ميري	كاملا	908303985	أحمد ابراهيم محمد خضور		803	29
2815	أرض	ميري	كاملا	908303985	أحمد ابراهيم محمد خضور	1	173	30
11004	أرض	ميري	كاملا	949804918	محمد يوسف محمد ابو شتية	2	751	31



## جدول الحقوق

## الأراضي المفروزة

يعلن هذا الجدول بمقتضى الفقرة 2 من المادة 11 من قانون تسوية الأراضي والمياه رقم 40 لسنة 1952

اسم القرية : كفر نعمة

مقياس الرسم 1/1000

اسم المحافظة: رام الله والبيرة

رقم الحوض: 22

عدد الصفحات ( 13 )

اسم الحوض: مرج الجامع

رقم القطعة	المساحة		اسماء اصحاب الحقوق	رقم الهوية / المالك	الحصة	نوع الارض	الملاحظات	القيمه	
	م	د						د	ف
32	000	1	محمد يوسف محمد ابو شتيه	949804918	كاملا	ميري	أرض	4000	
33	003	1	محمد يوسف محمد ابو شتيه	949804918	كاملا	ميري	أرض	4012	
34	987		محمد يوسف محمد ابو شتيه	949804918	كاملا	ميري	أرض	3948	
35	512	1	سعدى أسعد جبر جبر		كاملا	ميري	أرض	6048	
36	009	1	سعدى أسعد جبر جبر		كاملا	ميري	أرض	2421	
37	986		سعدى أسعد جبر جبر		كاملا	ميري	أرض	2366	
38	848		فاطمة صالح أحمد حسين	852452622	كاملا	ميري	أرض	4918	
39	710		أحمد محمد سالم خليلي	908299472	كاملا	ميري	أرض	2840	
40	361	1	معتز رأفت ثلجي جابر		1	ميري	أرض	5444	
			أنس رأفت ثلجي جابر		1				
			المجموع		2				
41	757	2	يوسف محمد يوسف ابو شتيه	943676452	كاملا	ميري	أرض	11028	
42	784		يوسف هلال محمد مصطفى	414776690	كاملا	ميري	أرض	3136	
43	900		يوسف هلال محمد مصطفى	414776690	كاملا	ميري	أرض	3600	
44	844		يوسف هلال محمد مصطفى	414776690	كاملا	ميري	أرض	3376	
45	854		يوسف هلال محمد مصطفى	414776690	كاملا	ميري	أرض	3416	
46	901		يوسف هلال محمد مصطفى	414776690	كاملا	ميري	أرض	3604	
47	843		يوسف هلال محمد مصطفى	414776690	كاملا	ميري	أرض	3372	
48	854	2	فايز توفيق حسن عبدالله		كاملا	ميري	أرض	6849	
49	953		عثمان توفيق حسن دار الديك	958671042	كاملا	ميري	أرض	2287	
50	822		يوسف توفيق حسن دار الديك	958671075	كاملا	ميري	أرض	1972	
51	741		يوسف توفيق حسن دار الديك	958671075	كاملا	ميري	أرض	1778	





## جدول الحقوق

## الأراضي المفروزة

يعلن هذا الجدول بمقتضى الفقرة 2 من المادة 11 من قانون تسوية الأراضي والمياه رقم 40 لسنة 1952

اسم القرية : كفر نعمه

مقياس الرسم 1/1000

اسم المحافظة: رام الله والبيرة

رقم الحوض: 22

عدد الصفحات ( 13 )

اسم الحوض: مرج الجامع

رقم القطعة	المساحة		اسماء اصحاب الحقوق	رقم الهوية / المالك	الحصة	نوع الارض	الملاحظات	القيمة	
	د	م						د	ف
52	656	2	فايز توفيق حسن عبدالله		كاملا	ميري	أرض	6374	
53	551	4	فايز توفيق حسن عبدالله		كاملا	ميري	أرض	10922	
54	578	4	فايز توفيق حسن عبدالله		كاملا	ميري	أرض	10987	
55	770		يوسف توفيق حسن دار الديك	958671075	كاملا	ميري	أرض	1848	
56	145	9	سبتي أحمد خليل دار الديك	988685236	كاملا	ميري	أرض	21948	
57	347	4	مريم أحمد خليل سلامة	988685251	كاملا	ميري	أرض	10432	
58	988	4	عائشة أحمد خليل ديك	988685244	كاملا	ميري	أرض	11971	
59	302	1	محمد هاني محمد الديك	410121735	كاملا	ميري	أرض	3124	
60	743	1	محمد هاني محمد الديك	410121735	كاملا	ميري	أرض	4183	
61	528	1	محمد هاني محمد الديك	410121735	كاملا	ميري	أرض	3667	
62	227	3	محمد ديب يوسف سايس	943676296	كاملا	ميري	أرض	7744	
63	897	1	عثمان توفيق حسن دار الديك	958671042	كاملا	ميري	أرض	4552	
64	511	2	عثمان توفيق حسن دار الديك	958671042	كاملا	ميري	أرض	6026	
65	695	1	عثمان توفيق حسن دار الديك	958671042	كاملا	ميري	أرض	4068	
66	949		وائل صبحي أحمد درامنه	901180216	كاملا	ميري	أرض	3796	
67	999		وائل صبحي أحمد درامنه	901180216	كاملا	ميري	أرض	3996	
68	999		وائل صبحي أحمد درامنه	901180216	كاملا	ميري	أرض	3996	
69	999		وائل صبحي أحمد درامنه	901180216	كاملا	ميري	أرض	3996	
70	881		وائل صبحي أحمد درامنه	901180216	كاملا	ميري	أرض	2114	
71	449		وائل صبحي أحمد درامنه	901180216	كاملا	ميري	أرض	1077	
72	993		نبيل عبد الناصر فضل الشيخ قاسم	850932948	كاملا	ميري	أرض	3972	
73	978	1	جمعية كفر نعمة التعاونية لتنمية الثروة الحيوانية	600	كاملا	ميري	أرض	7912	



## جدول الحقوق

## الأراضي المفروزة

يعلن هذا الجدول بمقتضى الفقرة 2 من المادة 11 من قانون تسوية الأراضي والمياه رقم 40 لسنة 1952

اسم القرية : كفر نعمه

مقياس الرسم 1/1000

اسم المحافظة: رام الله والبيرة


رقم الحوض: 22

عدد الصفحات ( 13 )

اسم الحوض: مرج الجامع

رقم القطعة	المساحة		اسماء اصحاب الحقوق	رقم الهوية / المالك	الحصة	نوع الارض	الملاحظات		القيمة
	د	م					د	ف	
74	939		لينا علي محمد براهيمه	921515789	كاملا	ميري	أرض	2253	
75	596	7	دائرة الأوقاف الاسلامية		كاملا	وقف	أرض	30384	
76	346	1	خالد اسعد جبر جبر	414418293	كاملا	ميري	أرض	3230	
77	976		خالد اسعد جبر جبر	414418293	كاملا	ميري	أرض	2342	
78	821		خالد اسعد جبر جبر	414418293	كاملا	ميري	أرض	1948	
79	346	1	خالد أسعد جبر جبر	414418293	كاملا	ميري	أرض	3230	
80	968		غازي حامد مصطفى مرار	904377843	كاملا	ميري	أرض	3872	
81	012	1	غازي حامد مصطفى مرار	904377843	كاملا	ميري	أرض	4048	
82	994		سليمان محمد محمود قنديل	410461585	1	ميري	أرض	3976	
			عيسى محمد محمود شتيه	943665299	1				
			المجموع		2				
83	279	3	سامي معوض محمد ناصر	998552293	كاملا	ميري	أرض	7869	
84	319	1	رزق اسعد جبر جبر		كاملا	ميري	أرض	3163	
85	268	1	رزق اسعد جبر جبر		كاملا	ميري	أرض	3043	
86	440	1	رزق اسعد جبر جبر		كاملا	ميري	أرض	5760	
87	069	1	طارق محمد حسن سبوي	994323392	كاملا	ميري	أرض	4276	
88	068	1	طارق محمد حسن سبوي	994323392	كاملا	ميري	أرض	4272	
89	150	1	طارق محمد حسن سبوي	994323392	كاملا	ميري	أرض	4600	
90	963	1	عمر يوسف محمد عليان	953371481	كاملا	ميري	أرض	7852	
91	864	3	عبد الكريم مزعل عبد الرحمن عتيق	948097738	1	ميري	أرض	9273	
			يوسف توفيق حسن دار الديك	958671075	1				
			المجموع		2				





## جدول الحقوق

## الأراضي المفروزة

يعلن هذا الجدول بمقتضى الفقرة 2 من المادة 11 من قانون تسوية الأراضي والمياه رقم 40 لسنة 1952

اسم القرية : كفر نعمه

مقياس الرسم 1/1000

اسم المحافظة: رام الله والبيرة


رقم الحوض: 22

عدد الصفحات ( 13 )

اسم الحوض: مرج الجامع

رقم القطعة	المساحة		اسماء اصحاب الحقوق	رقم الهوية / المالك	الحصة	نوع الارض	الملاحظات	القيمه	
	م 2	د						د	ف
92	984	2	صفية عارف خليفة حمد		كاملا	ميري	أرض	11936	
93	595	2	نادر صالح اسماعيل اسماعيل	411010267	كاملا	ميري	أرض	10380	
94	022	1	سهام عبد الرحمن محمد الوزير		كاملا	ميري	أرض	4088	
95	298	3	حسين طه حسين عطية	943670117	كاملا	ميري	أرض	13192	
96	239	1	عثمان يحيى يوسف دار الديك	958673741	كاملا	ميري	أرض	4956	
97	809		احمد عمر سليمان دار الديك	402637888	كاملا	ميري	أرض	3236	
98	831		محمد عمر سليمان دار الديك	943444174	كاملا	ميري	أرض	4819	
99	764		سامر عمر سليمان دار الديك	904588258	كاملا	ميري	أرض	3056	
100	813		سليمان عمر سليمان دار الديك	943444182	كاملا	ميري	أرض	3252	
101	800		سليمان عمر سليمان دار الديك	943444182	كاملا	ميري	أرض	3200	
102	787		سامر عمر سليمان دار الديك	904588258	كاملا	ميري	أرض	3148	
103	822		داود عمر سليمان دار الديك	991861352	كاملا	ميري	أرض	3288	
104	529		صالح سليمان مصطفى ديك	943033431	كاملا	ميري	أرض	2116	
105	529		صالح سليمان مصطفى ديك	943033431	كاملا	ميري	أرض	2116	
106	027	1	عيسى محمد محمود شتية	943665299	كاملا	ميري	أرض	2464	
107	092	1	عبير عبدالله عبدالله سايس	900017567	كاملا	ميري	أرض	2620	
108	764		هاشم محمد محمود نصر	905145520	1	ميري	أرض	1833	
			فيصل محمد محمود نصر	905145512	1				
			المجموع		2				
109	385	1	خليل علي مصطفى سايس	988685517	كاملا	ميري	أرض	3324	
110	689	4	جمعة يوسف اسماعيل دار ديك	988690962	كاملا	ميري	أرض	11253	
111	770	1	معاذ أنور زهدي ظمليه	852588409	كاملا	ميري	أرض	4248	





## جدول الحقوق

## الأراضي المفروزة

يعلن هذا الجدول بمقتضى الفقرة 2 من المادة 11 من قانون تسوية الأراضي والمياه رقم 40 لسنة 1952

اسم القرية : كفر نعمة

مقياس الرسم 1/1000

اسم المحافظة: رام الله والبيرة

رقم الحوض: 22

عدد الصفحات ( 13 )

اسم الحوض: مرج الجامع

رقم القطعة	المساحة		اسماء اصحاب الحقوق	رقم الهوية / المالك	الحصة	نوع الارض	الملاحظات	القيمة	
	م	د						ف	د
112	927		أنور زهدي موسى طمليه	978356137	كاملا	ميري	أرض	2224	
113	933		أنور زهدي موسى طمليه	978356137	كاملا	ميري	أرض	2239	
114	966		أنور زهدي موسى طمليه	978356137	كاملا	ميري	أرض	2318	
115	556	1	اياد عودة سليمان قاضي	905088639	كاملا	ميري	أرض	3734	
116	242	1	اياد عودة سليمان قاضي	905088639	كاملا	ميري	أرض	2980	
117	608		اياد عودة سليمان قاضي	905088639	كاملا	ميري	أرض	1459	
118	383	3	حليمة خليل حمد صالح		120	ميري	أرض	8119	
			سامح عادي محمد رمضان		120				
			أمجد عادي محمد رمضان	001010495	120				
			خلود عادي حامد عوض الله	410204911	120				
			سهيلة محمود حامد ابو عادي	943671032	120				
			راند حامد محمد رمضان	900407321	120				
			رمزي حامد محمد رمضان	412717050	120				
			رقية حامد محمد رمضان	900407339	120				
			مجاهد عبد الفتاح محمد أبو عادي	954162574	48				
			صالح عبد الفتاح محمد ابو عادي	954162533	48				
			صلاح عبد الفتاح محمد ابو عادي	954162558	48				
			ارقية عبد الفتاح محمد عطايا	907884357	48				
			دلال عبد الفتاح محمد سمحان	954162566	48				
			فريال عبد الفتاح محمد ابو عادي	954162541	48				
			وفاء عبد الفتاح محمد رمضان	411722697	48				
			كفاح عبد الفتاح محمد رمضان	907884365	48				





## جدول الحقوق

## الأراضي المفروزة

يعلن هذا الجدول بمقتضى الفقرة 2 من المادة 11 من قانون تسوية الأراضي والمياه رقم 40 لسنة 1952

اسم القرية : كفر نعمة

مقياس الرسم 1/1000

اسم المحافظة: رام الله والبيرة

رقم الحوض: 22

عدد الصفحات ( 13 )

اسم الحوض: مرج الجامع

القيمة	الملاحظات	نوع الارض	الحصة	رقم الهوية / المالك	اسماء اصحاب الحقوق	المساحة		رقم القطعة
						د	م	
			48	901153841	فاتن عبد الفتاح محمد ذيب			
			48	954162582	أمنة عبد الفتاح محمد ملح			
			70		يوسف علي محمد حامد رمضان			
			70		أحمد علي محمد رمضان			
			70		محمد علي محمد رمضان			
			70		محمود علي محمد رمضان			
			35		عائدة علي محمد رمضان			
			35		عدوية علي محمد رمضان			
			35		مريم علي رمضان			
			60		عائشة ابراهيم أحمد حمادة			
			35		رقية علي محمد رمضان			
			60		عبد الناصر رمضان			
			60		زياد رمضان			
			60		أحمد رمضان			
			60		مايك رمضان			
			60		محمود رمضان			
			60		عبد الرحمن رمضان			
			60		عائشة رمضان			
			30		فاطمة رمضان			
			30		ايمان رمضان عيسى			
			480		رمضان محمد حامد رمضان			
			2880		المجموع			



## جدول الحقوق

## الأراضي المفروزة

يعلن هذا الجدول بمقتضى الفقرة 2 من المادة 11 من قانون تسوية الاراضي والمياه رقم 40 لسنة 1952

اسم القرية : كفر نعمه

مقياس الرسم 1/1000

اسم المحافظة: رام الله والبيرة


رقم الحوض: 22

عدد الصفحات ( 13 )

اسم الحوض: مرج الجامع

رقم القطعة	المساحة		رقم الهوية / المالك	الحصة	نوع الارض	الملاحظات	القيمة	
	م	د					ف	د
119	677		954637302	كاملا	ميري	أرض	1624	
120	423	7		9	ميري	أرض	17815	
				14				
				14				
				14				
				7				
				7				
				7				
				72				
121	417	7		2	ميري	أرض	17800	
				2				
				2				
				1				
				1				
				1				
				1				
				11				
122	931		905088639	كاملا	ميري	أرض	2234	
123	894		905088639	كاملا	ميري	أرض	2145	
124	331	7	958671042	كاملا	ميري	أرض	17594	
125	147	7		2	ميري	أرض	17152	





## جدول الحقوق

## الأراضي المفروزة

يعلن هذا الجدول بمقتضى الفقرة 2 من المادة 11 من قانون تسوية الأراضي والمياه رقم 40 لسنة 1952

اسم القرية : كفر نعمة

مقياس الرسم 1/1000

اسم المحافظة: رام الله والبيرة


رقم الحوض: 22

عدد الصفحات ( 13 )

اسم الحوض: مرج الجامع

رقم القطعة	المساحة		اسماء اصحاب الحقوق	رقم الهوية / المالك	الحصة	نوع الارض	الملاحظات	القيمه	
	د	م						د	ف
			خميس بكر ابراهيم علان		2				
			يوسف بكر ابراهيم علان		2				
			بسمة بكر ابراهيم علان		1				
			منى بكر ابراهيم علان		1				
			المجموع		8				
126	403	3	روميه ابراهيم أحمد علانة		كاملا	ميري	أرض	8232	
127	680	1	جمعة جودة ابراهيم سايس	900396607	1	ميري	أرض	4032	
			منتصر جودة ابراهيم سايس	900396599	1				
			حمزة جودة ابراهيم سايس	942305954	1				
			ابراهيم جودة ابراهيم سايس	40621472	1				
			نظام جودة ابراهيم سايس	958676637	1				
			المجموع		5				
128	234	1	محمود عباس محمود نصار	902226729	كاملا	ميري	أرض	2961	
129	653	1	صلاح أحمد حسين قاضي	933482499	كاملا	ميري	أرض	3967	
130	17	1	عبد المنعم رياض مصطفى منصور	901121053	كاملا	ميري	أرض	2440	
131	16	1	عبد المنعم رياض مصطفى منصور	901121053	كاملا	ميري	أرض	2438	
132	057	1	عبد المنعم رياض مصطفى منصور	901121053	كاملا	ميري	أرض	2536	
133	990		عبد المنعم رياض مصطفى منصور	901121053	كاملا	ميري	أرض	2376	
134	468	1	عبد المنعم رياض مصطفى منصور	901121053	كاملا	ميري	أرض	3523	
135	951	1	سمير محمود عزات جربوع	950569616	كاملا	ميري	أرض	6243	
136	994	1	هاني رمضان سالم دار خليلي	907717565	كاملا	ميري	أرض	6380	
137	004	4	ربيحة عبد القادر محمد جرادات	984239269	كاملا	ميري	أرض	12812	





## جدول الحقوق

## الأراضي المفروزة

يعلن هذا الجدول بمقتضى الفقرة 2 من المادة 11 من قانون تسوية الأراضي والمياه رقم 40 لسنة 1952

اسم القرية : كفر نعمه

مقياس الرسم 1/1000


اسم المحافظة: رام الله والبيرة

رقم الحوض: 22

عدد الصفحات (13)

اسم الحوض: مرج الجامع

رقم القطعة	المساحة		اسماء اصحاب الحقوق	رقم الهوية / المالك	الحصة	نوع الارض	الملاحظات	القيمة	
	د	م						د	ف
138	717	1	عبد المنعم رياض مصطفى منصور	901121053	كاملا	ميري	أرض	5494	
139	787	8	نصر محمود نصر		كاملا	ميري	أرض	28118	
140	207	3	محمود عباس محمود نصار	902226729	كاملا	ميري	أرض	10262	
141	061	2	نجاح ذيب يوسف سايس	943676262	كاملا	ميري	أرض	6595	
142	397	2	عائشة ذيب يوسف سايس	943676288	كاملا	ميري	أرض	7670	
143	820	1	عرفات يوسف خضر خضر	907108195	كاملا	ميري	أرض	5824	
144	435	1	ذيب يوسف ابراهيم سايس	943676213	كاملا	ميري	أرض	4592	
145	820		خالد جمال محمد ادعيس	950340034	كاملا	ميري	أرض	2624	
146	763	1	أحمد محمد أحمد عياد	921728085	كاملا	ميري	أرض	5641	
147	856	1	عبد المنعم رياض مصطفى منصور	901121053	كاملا	ميري	أرض	5939	
148	302	4	لبيب فارس لبيب زايد		كاملا	ميري	أرض	13766	
149	851	5	فيصل وجيه عبدالله طليب	911581908	كاملا	ميري	أرض	18723	
150	500	5	فادي أحمد سعيد حماد	901155127	1	ميري	أرض	17600	
			رندة محمد حسين حماد	902902592	2				
			المجموع		3				
151	947	1	فايز محمد أحمد سايس	943675983	كاملا	ميري	أرض	6230	
152	885		عبد الجابر ابراهيم أحمد السايس	943675157	كاملا	ميري	أرض	2832	
153	185	1	محمد خالد عبد الرحمن أبو فخيدة	854438835	كاملا	ميري	أرض	3792	
154	842		محمد خالد عبد الرحمن أبو فخيدة	854438835	كاملا	ميري	أرض	2694	
155	889		محمد خالد عبد الرحمن أبو فخيدة	854438835	كاملا	ميري	أرض	2844	
156	695		محمد خالد عبد الرحمن أبو فخيدة	854438835	كاملا	ميري	أرض	2224	
157	859		محمد خالد عبد الرحمن أبو فخيدة	854438835	كاملا	ميري	أرض	2748	



## جدول الحقوق

## الأراضي المفروزة

يعلن هذا الجدول بمقتضى الفقرة 2 من المادة 11 من قانون تسوية الأراضي والمياه رقم 40 لسنة 1952

اسم القرية : كفر نعمه

مقياس الرسم 1/1000

اسم المحافظة: رام الله والبيرة

رقم الحوض: 22

عدد الصفحات ( 13 )

اسم الحوض: مرج الجامع

القيمة	الملاحظات	نوع الارض	الحصة	رقم الهوية / المالك	اسماء اصحاب الحقوق	المساحة		رقم القطعة
						د	م	
3120	أرض	ميري	كاملا	854438835	محمد خالد عبد الرحمن أبو فخيدة		975	158
3235	أرض	ميري	كاملا	854438835	محمد خالد عبد الرحمن أبو فخيدة	1	101	159
3372	أرض	ميري	كاملا	854438835	محمد خالد عبد الرحمن أبو فخيدة	1	54	160
2926	أرض	ميري	كاملا	854438835	محمد خالد عبد الرحمن أبو فخيدة		930	161
2950	أرض	ميري	كاملا	854438835	محمد خالد عبد الرحمن أبو فخيدة		922	162
2838	أرض	ميري	كاملا	854438835	محمد خالد عبد الرحمن أبو فخيدة		887	163
1696	أرض	ميري	كاملا	940214265	فدوى ابراهيم عبد دار الديك		424	164
1005	أرض	ميري	كاملا	998660864	السعدي محمود عبدالله نصر		419	165
600	أرض	ميري	كاملا	907062780	رجب حمد رجب بدوي		250	166

انتهى الحوض

