

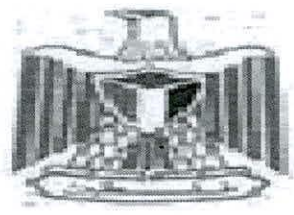
جدول الحقوق

الأراضي المفروزة

يعلن هذا الجدول بمقتضى الفقرة 2 من المادة 11 من قانون تسوية الاراضي والمياه رقم 40 لسنة 1952
اسم المحافظة: رام الله والبيرة
اسم الحوض : كرم دعمس
اسم القرية : الجانية
مقياس الرسم 1/1000
عدد الصفحات(5)
رقم الحوض : 16

رقم القطعة	المساحة		اسماء اصحاب الحقوق	رقم الهوية	الحصة	نوع الارض	الملاحظات	القيمه	
	د	م2						د	ف
1	4	508	فتوح يوسف فتوح يوسف	941670945	كاملاً	ميري	أرض	4508	
2	3	915	فتوح يوسف فتوح يوسف	941670945	كاملاً	ميري	أرض	3915	
3	3	535	فتوح يوسف فتوح يوسف	941670945	كاملاً	ميري	أرض	3535	
4	3	636	فتوح يوسف فتوح يوسف	941670945	كاملاً	ميري	أرض	3636	
5	4	629	صهيب تيسير فتوح سمحان	853002756	كاملاً	ميري	أرض	4629	
6	4	986	صهيب تيسير فتوح سمحان	853002756	كاملاً	ميري	أرض	4986	
7	7	183	محمد عبد القادر روبين سمحان		1	ميري	أرض	7183	
			صبحي عبد القادر روبين سمحان	914937750	1				
			احمد عبد القادر روبين سمحان	965124134	1				
			ابراهيم عبد القادر روبين سمحان	902903392	1				
			المجموع		4				
8	6	66	ليلى اسعد روبين سمحان		1	ميري	أرض	6066	
			فاطمة اسعد روبين عبد القادر		1				
			كفاح اسعد روبين دار يوسف		1				
			كوكب اسعد روبين خليل		1				
			نادية اسعد روبين زبارقة		1				
			المجموع		5				
9	7	715	ابراهيم محمد روبين عبد القادر		1	ميري	أرض	7715	



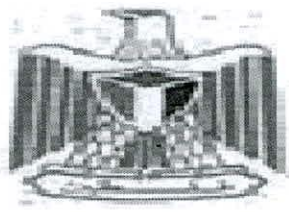


جدول الحقوق

الأراضي المفروزة

يعلن هذا الجدول بمقتضى الفقرة 2 من المادة 11 من قانون تسوية الاراضي والمياه رقم 40 لسنة 1952
اسم المحافظة: رام الله والبيرة
اسم الحوض : كرم دعمس
اسم القرية : الجانية
مقياس الرسم 1/1000
عدد الصفحات(5)
رقم الحوض : 16

رقم القطعة	المساحة		اسماء اصحاب الحقوق	رقم الهوية	الحصة	نوع الارض	الملاحظات	القيمة	
	د	م2						د	ف
			ياسر محمد رويين عبد القادر		1				
			المجموع		2				
10	120	7	محمد فرح رويين سمحان		1	ميري	أرض	7120	
			احمد فرح رويين سمحان		1				
			انس فرح رويين سمحان		1				
			عبادة فرح رويين سمحان		1				
			نور الدين فرح رويين سمحان		1				
			عمرو فرح رويين سمحان		1				
			المجموع		6				
11	601	1	صدام حسين رويين سمحان	852351519	كاملاً	ميري	أرض	1601	
12	441	6	حسن موسى حسن عبد الحميد		كاملاً	ميري	أرض	6441	
13	483	4	جاد الله محمد مصطفى نصار	909910747	كاملاً	ميري	أرض	4483	
14	482	4	محمد احمد مصطفى نصار		1	ميري	أرض	4482	
			مصطفى احمد مصطفى نصار		1				
			المجموع		2				
15	670	13	زياد حسن يوسف يوسف	909925562	1	ميري	أرض	13670	
			يوسف حسن يوسف يوسف	909925570	1				
			ياسر حسن يوسف يوسف	909925588	1				




جدول الحقوق

الأراضي المفروزة

يعلن هذا الجدول بمقتضى الفقرة 2 من المادة 11 من قانون تسوية الاراضي والمياه رقم 40 لسنة 1952
اسم المحافظة: رام الله والبيرة
اسم القرية : الجانية
مقياس الرسم 1/1000
عدد الصفحات(5)
اسم الحوض : كرم دعمس
رقم الحوض: 16

رقم القطعة	المساحة		اسماء اصحاب الحقوق	رقم الهوية	الحصة	نوع الارض	الملاحظات	القيمه	
	د	م2						د	ف
			عزمي حسن يوسف يوسف	902921212	1				
			المجموع		4				
16	400	7	احمد فريد يوسف ابو فخيده		كاملاً	ميري	أرض	7400	
17	445	7	سعيد يوسف عبد المعطي افخيده		كاملاً	ميري	أرض	7445	
18	112	9	فهد ظاهر يوسف فخيده	970817854	1	ميري	أرض	9112	
			تيسير ظاهر يوسف فخيده	970817862	1				
			عز الدين ظاهر يوسف فخيده	913484853	1				
			نبيل فرج ظاهر فخيده	850353152	1				
			اشرف ساطي ظاهر فخيده	908298433	1				
			المجموع		5				
19		1	سعدى اسعد رويين سمحان		كاملاً	ميري	أرض	1000	
20	142	3	محمود محمد عباس يوسف	407251909	كاملاً	ميري	أرض	3142	
21	806	17	هشام محمود حسن دار يوسف	906259858	1	ميري	أرض	17806	
			مازن محمود حسن دار يوسف	967303199	1				
			ابراهيم محمود حسن دار يوسف	906259866	1				
			شادي محمود حسن دار يوسف	950445320	1				
			المجموع		4				
22	656	8	احمد عباس حسن يوسف	906301791	كاملاً	ميري	أرض	8656	




جدول الحقوق

الأراضي المفروزة

يعلن هذا الجدول بمقتضى الفقرة 2 من المادة 11 من قانون تسوية الاراضي والمياه رقم 40 لسنة 1952
اسم المحافظة: رام الله والبيرة
اسم الحوض : كرم دعمس
اسم القرية : الجانية
مقياس الرسم 1/1000
عدد الصفحات(5)
رقم الحوض: 16

رقم القطعة	المساحة		اسماء اصحاب الحقوق	رقم الهوية	الحصة	نوع الارض	الملاحظات	القيمة	
	د	م2						د	ف
23	18	853	نادر محمد حسن يوسف		1	ميري	أرض	18853	
			ماهر محمد حسن يوسف		1				
			سعيد محمد حسن يوسف		1				
			حازم محمد حسن يوسف		1				
			محمد أسعد محمد يوسف		1				
			المجموع		5				
24	9	471	محمد عباس حسن يوسف	909925257	كاملاً	ميري	أرض	9471	
25	5	707	صهيب تيسير فتوح سمحان	853002756	كاملاً	ميري	أرض	5707	
26	4	302	صهيب تيسير فتوح سمحان	853002756	كاملاً	ميري	أرض	4302	
27	4	524	صهيب تيسير فتوح سمحان	853002756	كاملاً	ميري	أرض	4524	
28	3	103	صهيب تيسير فتوح سمحان	853002756	كاملاً	ميري	أرض	3103	
29	2	714	محمد حسين روبيين سمحان	852351519	كاملاً	ميري	أرض	2714	
30	2	714	فهد حسين روبيين سمحان		كاملاً	ميري	أرض	2714	
31	5	800	احمد فرح روبيين سمحان		1	ميري	أرض	5799	
			محمد فرح روبيين سمحان		1				
			المجموع		2				
32	5	318	محمد عبد القادر روبيين سمحان		1	ميري	أرض	5318	
			صبحي عبد القادر روبيين سمحان	914937750	1				



جدول الحقوق

الأراضي المفروزة

يعلن هذا الجدول بمقتضى الفقرة 2 من المادة 11 من قانون تسوية الاراضي والمياه رقم 40 لسنة 1952
اسم المحافظة: رام الله والبيرة
اسم الحوض : كرم دعمس
اسم القرية : الجانية
مقياس الرسم 1/1000
عدد الصفحات(5)
رقم الحوض : 16

رقم القطعة	المساحة		اسماء اصحاب الحقوق	رقم الهوية	الحصة	نوع الارض	الملاحظات	القيمه	
	د	م2						د	ف
			احمد عبد القادر روبين سمحان	965124134	1				
			ابراهيم عبد القادر روبين سمحان	902903392	1				
			المجموع		4				
33	714	2	صدام حسين روبين سمحان	852351519	كاملاً	ميري	أرض	2714	
34	716	2	صدام حسين روبين سمحان	852351519	كاملاً	ميري	أرض	2716	
35	591	1	محمد حسين روبين سمحان	913499976	كاملاً	ميري	أرض	1591	
36	598	1	فهد حسين روبين سمحان		كاملاً	ميري	أرض	1598	
37	560	1	صدام حسين روبين سمحان	852351519	كاملاً	ميري	أرض	1560	
38	482	4	داود مصطفى محمد نصار		كاملاً	ميري	أرض	4482	

انتهى الحوض