

جدول الحقوق
الأراضي المفروزة

يعلن هذا الجدول بمقتضى الفقرة 2 من المادة 11 من قانون تسوية الاراضي والمياه رقم 40 لسنة 1952
اسم المحافظة: رام الله والبيرة
اسم الحوض: الشتل
مقياس الرسم: 1/1000
عدد الصفحات: (16)
اسم القرية: اللين الغربي
رقم الحوض: (5)

رقم القطعة	المساحة		اسماء اصحاب الحقوق	رقم الهوية / المالك	الحصة	نوع الارض	الملاحظات	القيمة	
	د	م2						د	ف
1	880	1	عمر عبد الجبار عمر سبيده		كاملا	ميري	ارض	7520	
2	869	3	ناجح يوسف محمود سالم		كاملا	ميري	ارض	15476	
3	429		علي يوسف علي ناصر	991621665	كاملا	ميري	ارض	1716	
4	27	2	جاهد كامل سليمان خلف		كاملا	ميري	ارض	8108	
5	937		ورثة صديقة سليمان رشيد خلف		كاملا	ميري	ارض	3748	
6	919	1	ورثة عبد الله سليمان رشيد خلف		كاملا	ميري	ارض	7676	
7	874	1	ورثة صدقي سليمان رشيد خلف		كاملا	ميري	ارض	7496	
8	937		ورثة عائشة سليمان رشيد خلف		كاملا	ميري	ارض	3748	
9	882		طارق عيسى عطيه عيسى	854442258	كاملا	ميري	ارض	3528	
10	659	13	ناجح يوسف محمود سالم		كاملا	ميري	ارض	54636	
11	875	8	عبد الله زهدي عبد الله سالم		1	ميري	ارض	35500	
			ثامر زهدي عبد الله سالم		1				
			احمد زهدي عبد الله سالم		1				
			المجموع		3				
12	554		ورثة عائشة سليمان رشيد خلف		كاملا	ميري	ارض	2216	
13	508		ورثة صديقة سليمان رشيد خلف		كاملا	ميري	ارض	2032	
14	27	1	ورثة صدقي سليمان رشيد خلف		كاملا	ميري	ارض	4108	
15	36	1	ورثة عبد الله سليمان رشيد خلف		كاملا	ميري	ارض	4144	
16	33	1	جاهد كامل سليمان خلف		كاملا	ميري	ارض	4132	
17	809	3	ورثة ابراهيم عبد العزيز ابراهيم		كاملا	ميري	ارض	15236	
18	887	5	تيسير حامد ابراهيم حامد		2	ميري	ارض	23548	
			امجد تيسير حامد حامد		1				
			احمد تيسير حامد راضي		1				
			المجموع		4				
19	429	1	ورثة خضر ذيب خضر راضي		كاملا	ميري	ارض	5716	
20	893	1	محمد صالح ابراهيم سمحان		1	ميري	ارض	7572	
			ابراهيم صالح ابراهيم سمحان		1				
			احمد صالح ابراهيم سمحان		1				
			المجموع		3				
21	218	1	دائرة الاوقاف الاسلامية		كاملا	وقف	ارض	4872	
22	643	2	رحمه عبد الجبار حمدان راضي		17136	ميري	ارض	10572	

رئيس هيئة تسوية الأراضي والمياه
أ. محمد شراكة



جدول الحقوق
الأراضي المفروزة

يعلن هذا الجدول بمقتضى الفقرة 2 من المادة 11 من قانون تسوية الأراضي والمياه رقم 40 لسنة 1952


اسم القرية: اللين الغربي
رقم الحوض: (5)

مقياس الرسم: 1/1000
عدد الصفحات: (16)

اسم المحافظة: رام الله والبيرة
اسم الحوض: الشتل

رقم القطعة	المساحة		رقم الهوية / المالك	الحصة	نوع الارض	الملاحظات	القيمة	
	د	م2					د	ف
				28224				
				28224				
				31080				
				31080				
				31080				
				14112				
				15540				
				15540				
				15540				
				2590				
				2590				
				2590				
				2590				
				1295				
				1295				
				1295				
				1295				
				8880				
				8880				
				8880				
				4440				
				274176				
23	329	4		55	ميري	ارض	17316	
				202				
				202				
				202				
				202				
				202				
				35				
				220				
				1320				

دولة فلسطين
رئيس هيئة تسوية الأراضي والمياه
أ. محمد شراكة
رئيس هيئة تسوية الأراضي والمياه



جدول الحقوق
الأراضي المفروزة

يعلن هذا الجدول بمقتضى الفقرة 2 من المادة 11 من قانون تسوية الأراضي والمياه رقم 40 لسنة 1952
اسم المحافظة: رام الله والبيرة
اسم الحوض: الشتل
مقياس الرسم: 1/1000
عدد الصفحات: (16)
اسم القرية: اللين الغربي
رقم الحوض: (5)

القيمة	الملاحظات	نوع الارض	الحصة	رقم الهوية / المالك	اسماء اصحاب الحقوق	المساحة		رقم القطعة
						د	م2	
32464	ارض	ميري	كاملا		ورثة حميدة محمد حميدة سمحان	8	116	24
20656	ارض	ميري	كاملا		ناجي يوسف محمد خلف	5	164	25
15732	ارض	ميري	كاملا		ورثة خضر ذيب خضر راضي	3	933	26
15104	ارض	ميري	1		نبيل يوسف علي ناصر	3	776	27
			1		محمد يوسف علي ناصر			
			2		المجموع			
9124	ارض	ميري	1		نبيل يوسف علي ناصر	2	281	28
			1		محمد يوسف علي ناصر			
			2		المجموع			
21548	ارض	ميري	كاملا		نبيل يوسف علي ناصر	5	387	29
21168	ارض	ميري	كاملا		محمد يوسف علي ناصر	5	292	30
21168	ارض	ميري	كاملا		ابراهيم يوسف علي ناصر	5	292	31
34752	ارض	ميري	كاملا		منذر موسى علي سمحان	8	688	32
33212	ارض	ميري	كاملا		علي موسى علي سمحان	8	303	33
34772	ارض	ميري	كاملا		عبد موسى علي سمحان	8	693	34
7672	ارض	ميري	4		نبيل يوسف علي ناصر	1	918	35
			4		محمد يوسف علي ناصر			
			1		ربحي محمد ابراهيم خلف			
			1		ربحية محمد ابراهيم خلف			
			1		يوسف محمد ابراهيم خلف			
			11		المجموع			
2000	ارض	ميري	1		اشواق هارون علي سمحان		500	36
			1		شهرزاد هارون علي هزيم			
			2		المجموع			
15788	ارض	ميري	كاملا		ورثة ذيب داود سلامه	3	947	37
15460	ارض	ميري	19712		محمد علي درويش راضي	3	865	38
			19712		عبد الحفيظ علي درويش راضي			
			19712		نصر علي درويش راضي			
			16720		سميحه علي درويش راضي			
			1430		جهاد عبد الكريم يوسف زيتون			
			1430		يوسف عبد الكريم يوسف زيتون			



أ.محمد شراكة
رئيس هيئة تسوية الأراضي والمياه



جدول الحقوق
الأراضي المفروزة

يعلن هذا الجدول بمقتضى الفقرة 2 من المادة 11 من قانون تسوية الاراضي والمياه رقم 40 لسنة 1952

اسم القرية: اللبنة الغربي

مقياس الرسم: 1/1000

اسم المحافظة: رام الله والبيرة

رقم الحوض: (5)

عدد الصفحات: (16)

اسم الحوض: الشتل

القيمه		الملاحظات	نوع الارض	الحصة	رقم الهوية / المالك	اسماء اصحاب الحقوق	المساحة		رقم القطعة
د	ف						د	م2	
				1430		كمال عبد الكريم يوسف زيتون			
				1430		راند عبد الكريم يوسف زيتون			
				1430		نزار عبد الكريم يوسف زيتون			
				1430		ساند عبد الكريم يوسف زيتون			
				715		وداد عبد الكريم يوسف زيتون			
				715		نهاد عبد الكريم يوسف زيتون			
				715		امل عبد الكريم يوسف زيتون			
				715		لينا عبد الكريم يوسف زيتون			
				2464		عيوش يوسف ابراهيم سمحان			
				3136		علي درويش علي راضي			
				3136		عبد الحكيم درويش علي راضي			
				3136		ادريس درويش علي راضي			
				3136		مراد درويش علي راضي			
				1568		امنه درويش علي راضي			
				1568		كاملة درويش علي راضي			
				1568		روضة درويش علي راضي			
				2464		ليلي جميل عبد الرحمن راضي			
				4312		معتز احمد علي راضي			
				4312		مؤمن احمد علي راضي			
				2156		صفاء احمد علي راضي			
				2156		نداء احمد علي راضي			
				2156		سوسن احمد علي راضي			
				2156		زينب احمد علي راضي			
				2464		زينب محمود نوفل راضي			
				3136		عقل مصطفى علي راضي			
				3136		هاني مصطفى علي راضي			
				1568		فاطمه مصطفى علي راضي			
				1568		ميسر مصطفى علي راضي			
				1568		منتهى مصطفى علي راضي			
				1568		هنا مصطفى علي راضي			
				1568		علا مصطفى علي راضي			



محمد شراكة
رئيس هيئة تسوية الأراضي والمياه



جدول الحقوق
الأراضي المفروزة

يعلن هذا الجدول بمقتضى الفقرة 2 من المادة 11 من قانون تسوية الأراضي والمياه رقم 40 لسنة 1952
اسم المحافظة: رام الله والبيرة
اسم الحوض: الشتل
مقياس الرسم: 1/1000
عدد الصفحات: (16)
اسم القرية: اللين الغربي
رقم الحوض: (5)

رقم القطعة	المساحة		اسماء اصحاب الحقوق	رقم الهوية / المالك		الحصة	نوع الارض	الملاحظات	القيمة	
	د	م2		د	ف					
			نهى مصطفى علي راضي			1568				
			هدى مصطفى علي راضي			1568				
			المجموع			146432				
39	618		اسماء عبد القادرحج احمد حامد موقدي			1	ميري	ارض	2472	
			زغلولة احمد حامد عبد الرحيم			1				
			فهيمه احمد حامد عبد الرحيم			1				
			المجموع			3				
40	618		صباح عبد القادر احمد زيتون			1	ميري	ارض	2472	
			زغلولة احمد حامد عبد الرحيم			1				
			فهيمه احمد حامد عبد الرحيم			1				
			المجموع			3				
41	220	1	ورثة حسن عبد القادر احمد زيتون			1	ميري	ارض	4880	
			زغلولة احمد حامد عبد الرحيم			1				
			فهيمه احمد حامد عبد الرحيم			1				
			المجموع			3				
42	544	1	احمد عبد القادر احمد زيتون			1	ميري	ارض	6176	
			زغلولة احمد حامد عبد الرحيم			1				
			فهيمه احمد حامد عبد الرحيم			1				
			المجموع			3				
43	527	1	محمد عبد القادر احمد زيتون			1	ميري	ارض	6108	
			زغلولة احمد حامد عبد الرحيم			1				
			فهيمه احمد حامد عبد الرحيم			1				
			المجموع			3				
44	653	3	بسام عبد الرحمن حسان سالم			2	ميري	ارض	14612	
			حسان عبد الرحمن حسان سالم			2				
			ابنسام عبد الرحمن حسان سالم			1				
			عزيزة عبد الرحمن حسان سالم			1				
			معزوزة عبد الرحمن حسان سالم			1				
			عيشة عبد الرحمن حسان سالم			1				
			المجموع			8				
45	474	5	ورثة يعقوب حسان يعقوب سالم			كاملا	ميري	ارض	21896	

رئيس هيئة تسوية الأراضي والمياه
محمد شراكة



جدول الحقوق
الأراضي المفروزة

يعلن هذا الجدول بمقتضى الفقرة 2 من المادة 11 من قانون تسوية الأراضي والمياه رقم 40 لسنة 1952
اسم المحافظة: رام الله والبيرة
اسم الحوض: الشتل
اسم القرية: اللين الغربي
مقياس الرسم: 1/1000
عدد الصفحات: (16)
رقم الحوض: (5)

رقم القطعة	المساحة		اسماء اصحاب الحقوق	رقم الهوية / المالك	الحصة	نوع الارض	الملاحظات	القيمة	
	د	م2						د	ف
46	786		هاني لطفي محمد ابو سالم		كاملا	ميري	ارض	3144	
47	830		محمد لطفي محمد ابو سالم		كاملا	ميري	ارض	3320	
48	168	1	سامي لطفي محمد ابو سالم		كاملا	ميري	ارض	4672	
49	750		ساري لطفي محمد ابو سالم		كاملا	ميري	ارض	3000	
50	870		رايق لطفي محمد ابو سالم		كاملا	ميري	ارض	3480	
51	609	6	فايقة علي السمهوري		2970	ميري	ارض	26436	
			يوسف ابراهيم يوسف ارحيم		4158				
			محمد ابراهيم يوسف ارحيم		4158				
			سوسن ابراهيم يوسف ارحيم		2079				
			ربيحة ابراهيم يوسف ارحيم		2079				
			أمنة ابراهيم يوسف ارحيم		2079				
			أمينة ابراهيم يوسف ارحيم		2079				
			فاطمة ابراهيم يوسف ارحيم		2079				
			عيشة ابراهيم يوسف ارحيم		2079				
			جهاد عبد الكريم يوسف ارحيم		2970				
			يوسف عبد الكريم يوسف ارحيم		2970				
			نزار عبد الكريم يوسف ارحيم		2970				
			كمال عبد الكريم يوسف ارحيم		2970				
			راند عبد الكريم يوسف ارحيم		2970				
			ساند عبد الكريم يوسف ارحيم		2970				
			وداد عبد الكريم يوسف ارحيم		1485				
			نهاد عبد الكريم يوسف ارحيم		1485				
			امال عبد الكريم يوسف ارحيم		1485				
			لينا عبد الكريم يوسف ارحيم		1485				
			سمية محمود يوسف سمحان		7920				
			مريم محمود يوسف سمحان		7920				
			احمد سامي محمود سمحان		1760				
			محمود سامي محمود سمحان		1760				
			محمد سامي محمود سمحان		1760				
			نور سامي محمود سمحان		1760				
			غفران سامي محمود سمحان		880				



رئيس هيئة تسوية الأراضي والمياه
محمد شراكة




جدول الحقوق
الأراضي المفروزة

يعلن هذا الجدول بمقتضى الفقرة 2 من المادة 11 من قانون تسوية الأراضي والمياه رقم 40 لسنة 1952
اسم المحافظة: رام الله والبيرة
اسم الحوض: الشتل
مقياس الرسم: 1/1000
عدد الصفحات: (16)
اسم القرية: اللين الغربي
رقم الحوض: (5)

القيمة	الملاحظات	نوع الارض	الحصة	رقم الهوية / المالك	اسماء اصحاب الحقوق	المساحة		رقم القطعة
						د	م2	
			2970		حليمة محمد حامد			
			4158		زياد عبد الجبار يوسف ارحيم			
			4158		عماد عبد الجبار يوسف ارحيم			
			4158		يوسف عبد الجبار يوسف ارحيم			
			2079		هيام عبد الجبار يوسف ارحيم			
			2079		إبتسام عبد الجبار يوسف ارحيم			
			2079		إلهام عبد الجبار يوسف ارحيم			
			2079		فاطمة عبد الجبار يوسف ارحيم			
			4320		علي درويش علي راضي			
			4320		إدريس درويش علي راضي			
			4320		عبد الحكيم درويش علي راضي			
			4320		مراد درويش علي راضي			
			2160		أمنة درويش علي راضي			
			2160		روضة درويش علي راضي			
			2160		كاملة درويش علي راضي			
			118800		المجموع			
14944	ارض	ميري	كاملا		محمد شوكت اسعد محمود	3	736	52
10108	ارض	ميري	1		نصرة عبد الله اسعد سمحان	2	527	53
			1		منى عبد الله اسعد سمحان			
			1		ميسر عبد الله اسعد مبيض			
			1		تحرير عبد الله اسعد كايد			
			1		حمزة محمود محمد راضي			
			5		المجموع			
14316	ارض	ميري	4		نبيل يوسف علي ناصر	3	579	54
			4		محمد يوسف علي ناصر			
			1		ربحي محمد ابراهيم خلف			
			1		يوسف محمد ابراهيم خلف			
			1		ربحية محمد ابراهيم خلف			
			11		المجموع			
13244	ارض	ميري	كاملا		ميساء فايز حسين شقير	3	311	55
8824	ارض	ميري	16		حلوة محمود عمر راضي	2	206	56

رئيس هيئة تسوية الأراضي والمياه
محمد شراكة



جدول الحقوق
الأراضي المفروزة

يعلن هذا الجدول بمقتضى الفقرة 2 من المادة 11 من قانون تسوية الأراضي والمياه رقم 40 لسنة 1952

اسم القرية: اللبنة الغربي
رقم الحوض: (5)

مقياس الرسم: 1/1000
عدد الصفحات: (16)

اسم المحافظة: رام الله والبيرة
اسم الحوض: الشتل

القيمة		الملاحظات	نوع الارض	الحصة	رقم الهوية / المالك	اسماء اصحاب الحقوق	المساحة		رقم القطعة
د	ف						د	م	
				14		غازي محمود محمد حميده			
				14		ورثة محمد محمود محمد حميده			
				14		فرح محمود محمد راضي			
				14		عبد المعطي محمود محمد راضي			
				14		فرحات محمود محمد حميده			
				14		حمزه محمود محمد راضي			
				7		فرحة محمود محمد حميده			
				7		فريحة محمود محمد سلام			
				7		سميه محمود محمد سمحان			
				7		رحمه محمود محمد سمحان			
				128		المجموع			
8536		ارض	ميري	16		حلوة محمود عمر راضي	2	134	57
				14		غازي محمود محمد حميده			
				14		ورثة محمد محمود محمد حميده			
				14		فرح محمود محمد راضي			
				14		عبد المعطي محمود محمد راضي			
				14		فرحات محمود محمد حميده			
				14		حمزه محمود محمد راضي			
				7		فرحة محمود محمد حميده			
				7		فريحة محمود محمد سلام			
				7		سميه محمود محمد سمحان			
				7		رحمه محمود محمد سمحان			
				128		المجموع			
3868		ارض	ميري	16		حلوة محمود عمر راضي	967		58
				14		غازي محمود محمد حميده			
				14		ورثة محمد محمود محمد حميده			
				14		فرح محمود محمد راضي			
				14		عبد المعطي محمود محمد راضي			
				14		فرحات محمود محمد حميده			
				14		حمزه محمود محمد راضي			
				7		فرحة محمود محمد حميده			



رئيس هيئة تسوية الأراضي والمياه




جدول الحقوق
الأراضي المفروزة

يعلن هذا الجدول بمقتضى الفقرة 2 من المادة 11 من قانون تسوية الأراضي والمياه رقم 40 لسنة 1952
اسم المحافظة: رام الله والبيرة
اسم الحوض: الشتل
مقياس الرسم: 1/1000
عدد الصفحات: (16)
اسم القرية: اللين الغربي
رقم الحوض: (5)

رقم القطعة	المساحة		رقم الهوية / المالك	الحصة	نوع الارض	الملاحظات	القيمة	
	د	م					د	ف
				7				
				7				
				7				
				128				
59	754	1		16	ميري	ارض	7016	
				14				
				14				
				14				
				14				
				14				
				14				
				14				
				14				
				7				
				7				
				7				
				7				
				7				
				128				
60	904	1		16	ميري	ارض	7616	
				14				
				14				
				14				
				14				
				14				
				14				
				14				
				7				
				7				
				7				
				7				
				7				
				128				
61	717			1170988000	ميري	ارض	2868	
				1170988000				
				40606800				

دولة فلسطين
رئيس هيئة تسوية الأراضي والمياه
شراكة



جدول الحقوق
الأراضي المفروزة

يعلن هذا الجدول بمقتضى الفقرة 2 من المادة 11 من قانون تسوية الأراضي والمياه رقم 40 لسنة 1952
اسم المحافظة: رام الله والبيرة
اسم الحوض: الشتل
مقياس الرسم: 1/1000
عدد الصفحات: (16)
اسم القرية: اللين الغربي
رقم الحوض: (5)

رقم القطعة	المساحة		اسماء اصحاب الحقوق	رقم الهوية / المالك	الحصة	نوع الارض	الملاحظات	القيمة	
	م2	د						د	ف
			امان صبحي اسماعيل راضي		40606800				
			محمد عوني اسعد راضي		392595840				
			رامي عوني اسعد راضي		392595840				
			ضياء عوني اسعد راضي		196297920				
			سميرة عبد الهادي عبد الله جبر		260639600				
			فضة اسعد سمحان راضي		898492400				
			غالب عواد احمد قاسم		156499200				
			اكرم غالب عواد قاسم		72230400				
			محمد غالب عواد قاسم		72230400				
			محمود غالب عواد قاسم		72230400				
			حمزة غالب عواد قاسم		72230400				
			حليمة غالب عواد قاسم		36115200				
			خديجة غالب عواد قاسم		36115200				
			ليلى غالب عواد قاسم		36115200				
			فاطمة غالب عواد قاسم		36115200				
			اسمهان غالب عواد قاسم		36115200				
			حمدان حنون حمدان حنون		156499200				
			محمد حمدان حنون حنون		78249600				
			انور حمدان حنون حنون		78249600				
			امجد حمدان حنون حنون		78249600				
			منال حمدان حنون حنون		39124800				
			ايمان حمدان حنون عوض		39124800				
			ماجدة حمدان حنون حنون		39124800				
			فاطمة حمدان حنون حنون		39124800				
			هبة حمدان حنون حنون		39124800				
			جمانة حمدان حنون حنون		39124800				
			عبد الله جمال عبد الجبار كايد	403817992	296524800				
			نصرة عبد الله اسعد سمحان		99116160				
			منى عبد الله اسعد سمحان		99116160				
			يسرى عبد الله اسعد محمود		99116160				
			ميسر عبد الله اسعد مبيض		99116160				

دولة فلسطين
رئيس هيئة تسوية الأراضي والمياه
محمّد شراكة



جدول الحقوق
الأراضي المفروزة

يعلن هذا الجدول بمقتضى الفقرة 2 من المادة 11 من قانون تسوية الاراضي والمياه رقم 40 لسنة 1952
اسم المحافظة: رام الله والبيرة
اسم الحوض: الشتل
مقياس الرسم: 1/1000
عدد الصفحات: (16)
اسم القرية: اللين الغربي
رقم الحوض: (5)

رقم القطعة	المساحة		اسماء اصحاب الحقوق	رقم الهوية / المالك	الحصة	نوع الارض	الملاحظات	القيمة	
	د	م2						د	ف
			تحرير عبد الله اسعد كايد		99116160				
			فرحة محمود محمد حميده		81213600				
			عطاف حنون حمدان سمحان		81213600				
			محمد سعادات اسعد سمحان		162427200				
			شادي سعادات اسعد محمود		162427200				
			فادي سعادات اسعد محمود		162427200				
			امل سعادات اسعد جواريش		81213600				
			محمد شوكت اسعد محمود		113699040				
			ايمن شوكت اسعد محمود		113699040				
			اسعد شوكت اسعد محمود		113699040				
			ناصر شوكت اسعد محمود		113699040				
			ايمان شوكت اسعد محمود		56849520				
			امينه شوكت اسعد محمود		56849520				
			المجموع		7907328000				
62	761	24	عزمي اسعد سمحان محمود		1170988000	ميري	ارض	99044	
			حسن اسعد سمحان راضي		1170988000				
			فدوى محمد شحادة مسامير		40606800				
			امان صبحي اسماعيل راضي		40606800				
			محمد عوني اسعد راضي		392595840				
			رامي عوني اسعد راضي		392595840				
			ضياء عوني اسعد راضي		196297920				
			سميرة عبد الهادي عبد الله جبر		260639600				
			فضة اسعد سمحان راضي		898492400				
			غالب عواد احمد قاسم		156499200				
			اكرم غالب عواد قاسم		72230400				
			محمد غالب عواد قاسم		72230400				
			محمود غالب عواد قاسم		72230400				
			حمزة غالب عواد قاسم		72230400				
			حليمة غالب عواد قاسم		36115200				
			خديجة غالب عواد قاسم		36115200				
			ليلي غالب عواد قاسم		36115200				





جدول الحقوق
الأراضي المفروزة

يعلن هذا الجدول بمقتضى الفقرة 2 من المادة 11 من قانون تسوية الأراضي والمياه رقم 40 لسنة 1952
اسم المحافظة: رام الله والبيرة
اسم الحوض: الشتل
مقياس الرسم: 1/1000
عدد الصفحات: (16)
اسم القرية: اللين الغربي
رقم الحوض: (5)

رقم القطعة	المساحة		اسماء اصحاب الحقوق	رقم الهوية / المالك	الحصة	نوع الارض	الملاحظات	القيمة	
	د	م2						د	ف
			فاطمة غالب عواد قاسم		36115200				
			اسمهان غالب عواد قاسم		36115200				
			حمدان حنون حمدان حنون		156499200				
			محمد حمدان حنون حنون		78249600				
			انور حمدان حنون حنون		78249600				
			امجد حمدان حنون حنون		78249600				
			منال حمدان حنون حنون		39124800				
			ايمان حمدان حنون عوض		39124800				
			ماجدة حمدان حنون حنون		39124800				
			فاطمة حمدان حنون حنون		39124800				
			هبة حمدان حنون حنون		39124800				
			جمانة حمدان حنون حنون		39124800				
			عبد الله جمال عبد الجبار كايد	403817992	296524800				
			نصرة عبد الله اسعد سمحان		99116160				
			منى عبد الله اسعد سمحان		99116160				
			يسرى عبد الله اسعد محمود		99116160				
			ميسر عبد الله اسعد مبيض		99116160				
			تحريز عبد الله اسعد كايد		99116160				
			فرحة محمود محمد حميده		81213600				
			علي يوسف علي ناصر	991621665	406068000				
			شادي سعادات اسعد محمود		162427200				
			امل سعادات اسعد جواريش		81213600				
			محمد شوكت اسعد محمود		113699040				
			ايمن شوكت اسعد محمود		113699040				
			اسعد شوكت اسعد محمود		113699040				
			ناصر شوكت اسعد محمود		113699040				
			ايمان شوكت اسعد محمود		56849520				
			امينه شوكت اسعد محمود		56849520				
			المجموع		7907328000				
63	365	1	حلوة محمود عمر راضي		16	ميري	ارض	5460	
			غازي محمود محمد حميده		14				



جدول الحقوق
الأراضي المفروزة

يعلن هذا الجدول بمقتضى الفقرة 2 من المادة 11 من قانون تسوية الأراضي والمياه رقم 40 لسنة 1952
اسم المحافظة: رام الله والبيرة
اسم الحوض: الشتل
مقياس الرسم: 1/1000
عدد الصفحات: (16)
اسم القرية: اللين الغربي
رقم الحوض: (5)

رقم القطعة	المساحة		رقم الهوية / المالك	الحصة	نوع الارض	الملاحظات	القيمة	
	د	م2					د	ف
				14				
				14				
				14				
				14				
				14				
				7				
				7				
				7				
				7				
				128				
64	68	17		5	ميري	ارض	68272	
				5				
				6				
				6				
				6				
				6				
				6				
				40				
65	275	2		كاملا	ميري	ارض	9100	
66	271	2		كاملا	ميري	ارض	9084	
67	288	5		2	ميري	ارض	21152	
				2				
				1				
				1				
				1				
				1				
				8				
68	952	1		كاملا	ميري	ارض	7808	
69	13	2		كاملا	ميري	ارض	8052	
70	315	2		كاملا	ميري	ارض	9260	
71	313	2		كاملا	ميري	ارض	9252	



جدول الحقوق
الأراضي المفروزة

يعلن هذا الجدول بمقتضى الفقرة 2 من المادة 11 من قانون تسوية الأراضي والمياه رقم 40 لسنة 1952
اسم المحافظة: رام الله والبيرة
اسم الحوض: الشتل
مقياس الرسم: 1/1000
عدد الصفحات: (16)
اسم القرية: اللبنة الغربي
رقم الحوض: (5)

رقم القطعة	المساحة		اسماء اصحاب الحقوق	رقم الهوية / المالك	الحصة	نوع الارض	الملاحظات	القيمة	
	د	م						د	ف
72	997	1	قاسم علي يوسف ابو سالم		كاملا	ميري	ارض	7988	
73	982	1	يوسف علي يوسف ابو سالم		كاملا	ميري	ارض	7928	
74	476	4	ورثة محمد عمر محمد ابو سالم		كاملا	ميري	ارض	17904	
75	235	1	محمد يوسف علي ناصر		كاملا	ميري	ارض	4940	
76	422	1	جليلة عبد الجليل سالم وهدان		10	ميري	ارض	5688	
			شفيق احمد داود ابو سالم		14				
			فائق احمد داود ابو سالم		14				
			توفيق احمد داود ابو سالم		14				
			رفيق احمد داود ابو سالم		14				
			وفيقه احمد داود ابو سالم		7				
			فانقة احمد داود ابو سالم		7				
			المجموع		80				
77	727	1	سمر علي يوسف ابو سالم	991635665	1	ميري	ارض	6908	
			سمر علي يوسف ابو سالم	410424022	1				
			المجموع		2				
78	138	1	نبيل يوسف علي ناصر		كاملا	ميري	ارض	4552	
79	350		ورثة خضر ذيب خضر راضي		كاملا	ميري	ارض	1400	
80	336	9	علي يوسف علي ناصر	991621665	كاملا	ميري	ارض	37344	
81	347		محمد عوني اسعد راضي	860044304	كاملا	ميري	ارض	1388	
82	151	1	يسرى عبد الله اسعد محمود		كاملا	ميري	ارض	4604	
83	320		علي يوسف علي ناصر	991621665	كاملا	ميري	ارض	1280	
84	604		حسن اسعد سمحان راضي		35	ميري	ارض	2416	
			عزمي اسعد سمحان محمود		35				
			فضة اسعد سمحان راضي		18				
			محمد سعادات اسعد سمحان		17				
			فرحة محمود محمد حميده		15				
			محمد شوكت اسعد محمود		19				
			ايمن شوكت اسعد محمود		19				
			اسعد شوكت اسعد محمود		19				
			ناصر شوكت اسعد محمود		19				
			امينة شوكت اسعد محمود		10				



جدول الحقوق
الأراضي المفروزة

يعلن هذا الجدول بمقتضى الفقرة 2 من المادة 11 من قانون تسوية الأراضي والمياه رقم 40 لسنة 1952

اسم القرية: اللبنة الغربي
رقم الحوض: (5)

مقياس الرسم: 1/1000
عدد الصفحات: (16)

اسم المحافظة: رام الله والبيرة
اسم الحوض: الشتل

القيمة		الملاحظات	نوع الارض	الحصة	رقم الهوية / المالك	اسماء اصحاب الحقوق	المساحة		رقم القطعة
د	ف						د	م2	
				9		ايمان شوكت اسعد محمود			
				16		غالب عواد احمد قاسم			
				6		اكرم غالب عواد قاسم			
				6		محمد غالب عواد قاسم			
				6		محمود غالب عواد قاسم			
				6		حمزة غالب عواد قاسم			
				3		حليمة غالب عواد قاسم			
				3		خديجة غالب عواد قاسم			
				3		ليلي غالب عواد قاسم			
				3		فاطمة غالب عواد قاسم			
				3		اسمهان غالب عواد قاسم			
				15		حمدان حنون حمدان حنون			
				9		محمد حمدان حنون حنون			
				6		انور حمدان حنون حنون			
				6		امجد حمدان حنون حنون			
				3		منال حمدان حنون حنون			
				3		ايمان حمدان حنون عوض			
				3		ماجدة حمدان حنون حنون			
				3		فاطمة حمدان حنون حنون			
				3		هبة حمدان حنون حنون			
				3		جمانة حمدان حنون حنون			
				142		تحرير عبد الله اسعد كايد			
				108		يسرى عبد الله اسعد محمود			
				30	403817992	عبد الله جمال عبد الجبار كايد			
				604		المجموع			
19224		ارض	ميري	4092		تحرير عبد الله اسعد كايد	4	806	85
				714	403817992	عبد الله جمال عبد الجبار كايد			
				4806		المجموع			
6900		ارض	ميري	862		حسن اسعد سمحان راضي	1	725	86
				863		عزمي اسعد سمحان محمود			
				1725		المجموع			



أ.محمد شراكة
رئيس هيئة تسوية الأراضي والمياه



جدول الحقوق
الأراضي المفروزة

يعلن هذا الجدول بمقتضى الفقرة 2 من المادة 11 من قانون تسوية الأراضي والمياه رقم 40 لسنة 1952

اسم القرية: اللبنة الغربي
رقم الحوض: (5)

مقياس الرسم: 1/1000
عدد الصفحات: (16)

اسم المحافظة: رام الله والبيرة
اسم الحوض: الشتل

القيمة	الملاحظات	نوع الارض	الحصة	رقم الهوية / المالك		اسماء اصحاب الحقوق	المساحة		رقم القطعة
				د	م		د	م	
12460	ارض	ميري	كاملا			يسرى عبد الله اسعد محمود	3	115	87
13128	ارض	ميري	412			فرحة محمود محمد حميده	3	282	88
			574			محمد شوكت اسعد محمود			
			574			ايمن شوكت اسعد محمود			
			574			اسعد شوكت اسعد محمود			
			574			ناصر شوكت اسعد محمود			
			287			امينة شوكت اسعد محمود			
			287			ايمان شوكت اسعد محمود			
			3282			المجموع			
6312	ارض	ميري	393			حمدان حنون حمدان حنون	1	578	89
			197			محمد حمدان حنون حنون			
			197			انور حمدان حنون حنون			
			197			امجد حمدان حنون حنون			
			99			منال حمدان حنون حنون			
			99			ايمان حمدان حنون عوض			
			99			ماجدة حمدان حنون حنون			
			99			فاطمة حمدان حنون حنون			
			99			هبة حمدان حنون حنون			
			99			جمانة حمدان حنون حنون			
			1578			المجموع			
6288	ارض	ميري	394			غالب عواد احمد قاسم	1	572	90
			182			اكرم غالب عواد قاسم			
			181			محمد غالب عواد قاسم			
			181			محمود غالب عواد قاسم			
			181			حمزة غالب عواد قاسم			
			93			حليمة غالب عواد قاسم			
			90			خديجة غالب عواد قاسم			
			90			ليلى غالب عواد قاسم			
			90			فاطمة غالب عواد قاسم			
			90			اسمهان غالب عواد قاسم			
			1572			المجموع			

انتهى الحوض

رئيس هيئة تسوية الأراضي والمياه
محمد شراكة