

جدول الحقوق

الأراضي المفروزة

يعلن هذا الجدول بمقتضى الفقرة 2 من المادة 11 من قانون تسوية الأراضي والمياه رقم 40 لسنة 1952

اسم البلدة : المغير

مقياس الرسم: 1/1000

اسم المحافظة: رام الله و البيرة

رقم الحوض: 18

عدد الصفحات: (11)

اسم الحوض: السهل الشرقي

القيمة	الملاحظات	نوع الارض	الحصة	رقم الهوية / المالك	اسماء اصحاب الحقوق	المساحة		رقم القطعة
						د	م	
66815	ارض	ميري	كاملا	411271976	رتيب عبدالله مسعود نعلان	9	545	1
38143	ارض	ميري	1	411271976	رتيب عبدالله مسعود نعلان	5	449	2
			1	976250423	مريم عبدالجليل اسماعيل نعلان			
			2		المجموع			
25704	ارض	ميري	كاملا	411271976	رتيب عبدالله مسعود نعلان	3	672	3
80969	ارض	ميري	كاملا	411271976	رتيب عبدالله مسعود نعلان	11	567	4
5229	ارض	ميري	كاملا	976251868	عوده يوسف شحاده ابو عليا	0	747	5
7217	ارض	ميري	كاملا	961258910	جمال جبر احمد ابو عليا	1	31	6
3136	ارض	ميري	1	961258647	منير محمد فايز ابو عليا	0	448	7
			1	906301841	نسيم محمد فايز ابو عليا			
			2		المجموع			
66227	ارض	ميري	كاملا	411271976	رتيب عبدالله مسعود نعلان	9	461	8
8169	ارض	ميري	كاملا	942851866	اياد احمد محمود ابو عليا	1	167	9
11046	ارض	ميري	كاملا	976252742	نجاح عبدالكريم منصور ابو عليه	1	578	10
3353	ارض	ميري	كاملا	976253104	ناصر نصار صالح ابو عليا	0	479	11
18788	ارض	ميري	1	976252056	وليد خالد صالح ابو عساف	2	684	12
			1	976252072	صالح خالد صالح ابو عساف			
			1	976252080	محمد خالد صالح ابو عساف			
			1	976252098	بسام خالد صالح ابو عساف			
			4		المجموع			
15561	ارض	ميري	كاملا	976250738	عازم محمد اسعد نعلان	2	223	13
31829	ارض	ميري	كاملا	961261740	سليمان احمد سليمان الحاج محمد	4	547	14
13125	ارض	ميري	34		ربيحة ساري عبدالغني ابو عليا	1	875	15
			14	402436984	عبيده حسين جبر ابو عليا			



جدول الحقوق

الأراضي المفروزة

يعلن هذا الجدول بمقتضى الفقرة 2 من المادة 11 من قانون تسوية الأراضي والمياه رقم 40 لسنة 1952

اسم البلدة : المغير

مقياس الرسم: 1/1000


اسم المحافظة: رام الله و البيرة

رقم الحوض: 18

عدد الصفحات: (11)

اسم الحوض: السهل الشرقي

القيمة	الملاحظات	نوع الارض	الحصة	رقم الهوية / المالك	اسماء اصحاب الحقوق	المساحة		رقم القطعة
						د	م	
			14	404306839	ايوب حسين جبر ابو عليا			
			14		جبر حسين جبر ابو عليا			
			14	961258945	صقر حسين جبر ابو عليا			
			14	961258860	بدر حسين جبر ابو عليا			
			14	691258878	زكي حسين جبر ابو عليا			
			14		اسامه حسين جبر ابو عليا			
			14		عاطف حسين جبر ابو عليا			
			14	902827958	عاكف حسين جبر ابو عليا			
			14	902821974	عارف حسين جبر ابو عليا			
			14	920099561	عامر حسين جبر ابو عليا			
			14	941265251	عمر حسين جبر ابو عليا			
			7		شفاء حسين جبر ابو عليا			
			7		نفيسة حسين جبر ابو عليا			
			7		رشا حسين جبر ابو عليا			
			7		اسماء حسين جبر ابو عليا			
			7		مها حسين جبر ابو عليا			
			7		بلقيس حسين جبر ابو عليا			
			7		فريال حسين جبر ابو عليا			
			7	961258805	كوكب حسين جبر ابو عليا			
			7		كوثر حسين جبر ابو عليا			
			7		سمية حسين جبر ابو عليا			
			272		المجموع			
9737		ميري	كاملا	961261336	ياسر عبدالسلام درويش حج محمد	1	391	16
11158		ميري	كاملا	907881585	درويش يوسف درويش حج محمد	1	594	17



جدول الحقوق

الأراضي المفروزة

يعلن هذا الجدول بمقتضى الفقرة 2 من المادة 11 من قانون تسوية الأراضي والمياه رقم 40 لسنة 1952

اسم البلدة : المغير

مقياس الرسم: 1/1000


اسم المحافظة: رام الله و البيرة

رقم الحوض: 18

عدد الصفحات: (11)

اسم الحوض: السهل الشرقي

رقم القطعة	المساحة		اسماء اصحاب الحقوق	رقم الهوية / المالك	الحصة	نوع الارض	الملاحظات	القيمة	
	د	م						د	ف
18	399	0	جمعه فايز جبر ابو عليه	961258530	كاملا	ميري	ارض	2793	
19	340	0	ماهر عبدالسلام درويش حج محمد	961261336	كاملا	ميري	ارض	2380	
20	534	0	ماهر عبدالسلام درويش حج محمد	961261336	كاملا	ميري	ارض	3738	
21	494	0	ميسون عبدالسلام درويش حج محمد	913493086	كاملا	ميري	ارض	3458	
22	857	2	خالد لطفي فايز ابو عليا	860052125	1	ميري	ارض	19999	
			خلدون لطفي فايز ابو عليا	852407345	1				
			المجموع		2				
23	612	1	جمال جبر احمد ابو عليا	961258910	كاملا	ميري	ارض	11284	
24	822	1	احمد محمود جبر ابو عليا	961259249	كاملا	ميري	ارض	12754	
25	405	1	ربيحة ساري عبدالغني ابو عليا		34	ميري	ارض	9835	
			عبيده حسين جبر ابو عليا		14				
			ايوب حسين جبر ابو عليا		14				
			جبر حسين جبر ابو عليا		14				
			صقر حسين جبر ابو عليا		14				
			بدر حسين جبر ابو عليا		14				
			زكي حسين جبر ابو عليا		14				
			اسامه حسين جبر ابو عليا		14				
			عاطف حسين جبر ابو عليا		14				
			عاكف حسين جبر ابو عليا		14				
			عارف حسين جبر ابو عليا		14				
			عامر حسين جبر ابو عليا		14				
			عمر حسين جبر ابو عليا		14				
			شفاء حسين جبر ابو عليا		7				
			نفيسة حسين جبر ابو عليا		7				



جدول الحقوق

الأراضي المفروزة

يعلن هذا الجدول بمقتضى الفقرة 2 من المادة 11 من قانون تسوية الأراضي والمياه رقم 40 لسنة 1952

اسم البلدة : المغير

مقياس الرسم: 1/1000

اسم المحافظة: رام الله و البيرة

رقم الحوض: 18

عدد الصفحات: (11)

اسم الحوض: السهل الشرقي

القيمة		الملاحظات	نوع الارض	الحصة	رقم الهوية / المالك	اسماء اصحاب الحقوق	المساحة		رقم القطعة
د	ف						د	م	
				7		رشا حسين جبر ابو عليا			
				7		اسماء حسين جبر ابو عليا			
				7		مها حسين جبر ابو عليا			
				7		بلقيس حسين جبر ابو عليا			
				7		فريال حسين جبر ابو عليا			
				7		كوكب حسين جبر ابو عليا			
				7		كوثر حسين جبر ابو عليا			
				7		سمية حسين جبر ابو عليا			
				272		المجموع			
9646		ارض	ميري	كاملا	907525497	حمزه اسعد جبر ابو عليا	1	378	26
4088		ارض	ميري	34		ربيحة ساري عبدالغني ابو عليا	0	584	27
				14		عبيده حسين جبر ابو عليا			
				14		ايوب حسين جبر ابو عليا			
				14		جبر حسين جبر ابو عليا			
				14		صقر حسين جبر ابو عليا			
				14		بدر حسين جبر ابو عليا			
				14		زكي حسين جبر ابو عليا			
				14		اسامه حسين جبر ابو عليا			
				14		عاطف حسين جبر ابو عليا			
				14		عاكف حسين جبر ابو عليا			
				14		عارف حسين جبر ابو عليا			
				14		عامر حسين جبر ابو عليا			
				14		عمر حسين جبر ابو عليا			
				7		شفاء حسين جبر ابو عليا			



محمد شراكة 3
ق. أ رئيس هيئة تسوية الأراضي والمياه



جدول الحقوق

الأراضي المفروزة

يعلن هذا الجدول بمقتضى الفقرة 2 من المادة 11 من قانون تسوية الأراضي والمياه رقم 40 لسنة 1952

اسم البلدة : المغير

مقياس الرسم: 1/1000


اسم المحافظة: رام الله و البيرة

رقم الحوض: 18

عدد الصفحات: (11)

اسم الحوض: السهل الشرقي

رقم القطعة	المساحة		اسماء اصحاب الحقوق	رقم الهوية / المالك	الحصة	نوع الارض	الملاحظات	القيمة	
	د	م2						د	فا
			نقيسة حسين جبر ابوعليا		7				
			رشا حسين جبر ابوعليا		7				
			اسماء حسين جبر ابوعليا		7				
			مها حسين جبر ابوعليا		7				
			بلقيس حسين جبر ابوعليا		7				
			فريال حسين جبر ابوعليا		7				
			كوكب حسين جبر ابوعليا		7				
			كوثر حسين جبر ابوعليا		7				
			سمية حسين جبر ابوعليا		7				
			المجموع		272				
8148	1	164	نسيم محمد فايز ابوعليا	906301841	1	ميري	ارض		
			منير محمد فايز ابوعليا	961258647	1				
			المجموع		2				
4879	0	697	عوده فتحي فايز ابوعليا	961258738	كاملا	ميري	ارض		
17808	2	544	زياد رزق عبد نعان	904379807	كاملا	ميري	ارض		
17458	2	494	ماهر رزق عبد نعان	961255981	كاملا	ميري	ارض		
16793	2	399	مشهور رزق عبد نعان	961255973	كاملا	ميري	ارض		
16646	2	378	شاهر رزق عبد نعان	961255965	كاملا	ميري	ارض		
16282	2	326	عبدالحى رزق عبد نعان	961255957	كاملا	ميري	ارض		
6293	0	899	راند حسين سعيد ابوعليا	961255197	كاملا	ميري	ارض		
5341	0	763	خليل حسين ابوعليا	جواز سفر امريكي	كاملا	ميري	ارض		
9870	1	410	جهاد موسى سعيد حسين	جواز سفر امريكي	كاملا	ميري	ارض		
26754	3	822	فليح نمر حسين ابوعليا	973690613	كاملا	ميري	ارض		
10850	1	550	نافي موسى سعيد ابوعليا		كاملا	ميري	ارض		



جدول الحقوق

الأراضي المفروزة

يعلن هذا الجدول بمقتضى الفقرة 2 من المادة 11 من قانون تسوية الأراضي والمياه رقم 40 لسنة 1952

اسم البلدة : المغير

مقياس الرسم: 1/1000

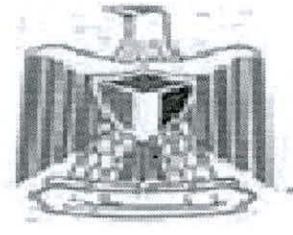
اسم المحافظة: رام الله و البيرة

رقم الحوض: 18

عدد الصفحات: (11)

اسم الحوض: السهل الشرقي

رقم القطعة	المساحة		اسماء اصحاب الحقوق	رقم الهوية / المالك	الحصة	نوع الارض	الملاحظات	القيمة	
	د	م						د	فا
40	716	1	رقاد موسى سعيد ابو عليا	961259363	كاملا	ميري	ارض	12012	
41	455	0	ضرار موسى سعيد ابو عليا	961259389	كاملا	ميري	ارض	3185	
42	586	1	خليل اسعيد ابو عليا	جواز سفر امريكي	كاملا	ميري	ارض	11102	
43	921	0	سعيد محمد "سعيد حسين" ابو عليا	جواز سفر أردني	كاملا	ميري	ارض	6447	
44	556	0	راند حسين سعيد ابو عليه	961255197	كاملا	ميري	ارض	3892	
45	881	2	محمد صالح محمد ابو عليا	976251934	2	ميري	ارض	20167	
			علي صالح محمد ابو عليا	976251942	2				
			راقي صالح محمد ابو عليا	946045507	2				
			امين صالح محمد ابو عليا	905076840	2				
			رائق صالح محمد ابو عليا	916626799	2				
			هنا صالح محمد زين الدين	976251959	1				
			هنية صالح محمد نعان	946045499	1				
			زاهدة صالح محمد عواد	946045515	1				
			المجموع		13				
46	788	1	فهيم "محمد علي" عزاره نصر	973690316	كاملا	ميري	ارض	12516	
47	372	2	فرحة محمد عبدالحميد ابو عليا	990995565	11	ميري	ارض	16604	
			اشرف جميل نصار ابو عليا		10				
			ايهاب جميل نصار ابو عليا	940837438	10				
			منجد جميل نصار ابو عليا	950585331	10				
			مناضل جميل نصار ابو عليا	854009917	10				
			جهاد جميل نصار ابو عليا		10				
			ساندة جميل نصار عواوده		5				
			افتخار جميل نصار كوك	976253237	5				
			شمسية جميل نصار ابو عليا		5				



جدول الحقوق

الأراضي المفروزة

يعلن هذا الجدول بمقتضى الفقرة 2 من المادة 11 من قانون تسوية الأراضي والمياه رقم 40 لسنة 1952

اسم البلدة : المغير

مقياس الرسم: 1/1000

اسم المحافظة: رام الله و البيرة

رقم الحوض: 18

عدد الصفحات: (11)

اسم الحوض: السهل الشرقي

القيمة	الملاحظات	نوع الارض	الحصة	رقم الهوية / المالك	اسماء اصحاب الحقوق	المساحة		رقم القطعة
						د	م	
			10	854272192	سفيان نصار جميل ابو عليا			
			86		المجموع			
15162	ارض	ميري	كاملا	976253104	ناصر نصار صالح ابو عليا	2	166	48
31948	ارض	ميري	كاملا	946054806	فضل ابراهيم حامد ابو عليا	4	564	49
5376	ارض	ميري	كاملا	961262755	سميح موسى نصر دار ابو عالية	0	768	50
15022	ارض	ميري	1	961262748	مروح موسى نصر دار ابو عليا	2	146	51
			1	961262771	وجيه موسى نصر ابو عليا			
			2		المجموع			
3052	ارض / عليها حق مرور (3م) للقطعة 54	ميري	كاملا	914134887	امين صالح سليمان ابو عليا	0	436	52
6741	ارض	ميري	كاملا	961263035	سمير خالد سليمان نصر	0	963	53
3997	ارض / لها حق مرور (3 م) من القطعة 52	ميري	كاملا	942309394	شحاده رباح محمد ابو عليا	0	571	54
7602	ارض / لها حق مرور (3 م) من القطعة 56	ميري	كاملا	916627524	ناجح سالم سليمان ابو عليا	1	86	55
21077	ارض / عليها حق مرور (3 م) للقطعة 55	ميري	كاملا	961262839	صالح سليمان نصر ابو عليا	3	11	56
3157	ارض	ميري	11	990995565	فرحة محمد عبدالحميد ابو عليا	0	451	57
			10		اشرف جميل نصار ابو عليا			
			10	940837438	ايهاب جميل نصار ابو عليا			
			10	950585331	منجد جميل نصار ابو عليا			
			10	854009917	مناضل جميل نصار ابو عليا			
			10		جهاد جميل نصار ابو عليا			
			5		ساندة جميل نصار عواوده			
			5	976253237	افتخار جميل نصار كوك			
			5		شمسية جميل نصار ابو عليا			
			10	854272192	سفيان نصار جميل ابو عليا			
			86		المجموع			

دولة فلسطين
 رئيس هيئة تسوية الأراضي والمياه
 محمد شراكة
 ق. أ رئيس هيئة تسوية الأراضي والمياه



جدول الحقوق

الأراضي المفروزة

يعلن هذا الجدول بمقتضى الفقرة 2 من المادة 11 من قانون تسوية الأراضي والمياه رقم 40 لسنة 1952

اسم البلدة : المغير

مقياس الرسم: 1/1000


اسم المحافظة: رام الله و البيرة

رقم الحوض: 18

عدد الصفحات: (11)

اسم الحوض: السهل الشرقي

رقم القطعة	المساحة		رقم الهوية / المالك	الحصة	نوع الارض	الملاحظات	القيمة	
	د	م					د	ف
58	990	2	976252734	1	ميري	ارض	20930	
			976252759	1				
			976252767	1				
				3				
59	703	0		2	ميري	ارض / عليها حق مرور (3 م) للقطعة 60	4921	
				2				
				2				
				2				
				2				
				2				
				2				
				1				
				15				
60	706	0		2	ميري	ارض / لها حق مرور (3 م) من القطعة 59	4942	
				2				
				2				
				2				
				2				
				2				
				2				
				1				
				15				
61	889	0		2	ميري	ارض / عليها حق مرور (3 م) للقطعة 65	6223	
				2				



جدول الحقوق

الأراضي المفروزة

يعلن هذا الجدول بمقتضى الفقرة 2 من المادة 11 من قانون تسوية الأراضي والمياه رقم 40 لسنة 1952

اسم البلدة : المغير

مقياس الرسم: 1/1000

اسم المحافظة: رام الله و البيرة

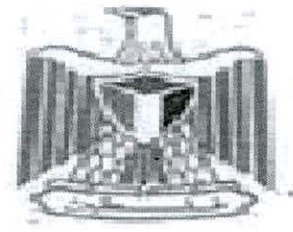
رقم الحوض: 18

عدد الصفحات: (11)

اسم الحوض: السهل الشرقي

رقم القطعة	المساحة		اسماء اصحاب الحقوق	رقم الهوية / المالك	الحصة	نوع الارض	الملاحظات	القيمة	
	د	م						د	فا
			خالد فالح نمر ابو عليا		2				
			حربي فالح نمر ابو عليا		2				
			سبتي فالح نمر ابو عليا		2				
			عارف فالح نمر ابو عليا		2				
			عبدالمطلب فالح نمر ابو عليا		2				
			عايشة فالح نمر ابو عليا		1				
			المجموع		15				
30156	4	308	نانل رشيد عبدالله حج محمد	961260734	2	ميري	ارض		
			خالد رشيد عبدالله حاج محمد	961260767	2				
			صايل رشيد عبدالله بشارة		2				
			طايل رشيد عبدالله	جواز اردني	2				
			فضة رشيد عبدالله حج محمد	961260122	1				
			امينة رشيد عبدالله حاج محمد	961260742	1				
			المجموع		10				
5537	0	791	عبدالله محمود عبدالله حج محمد	410837421	1	ميري	ارض		
			فاروق محمود عبدالله حج محمد	910628544	1				
			المجموع		2				
7371	1	53	رباح فريز مصطفى بشاره	961262227	175	ميري	ارض		
			عفيفه فريز مصطفى بشاره		17				
			المجموع		192				
4130	0	590	فارس فالح نمر ابو عليا		2	ميري	ارض / لها حق مرور (3 م) من القطعة 61		
			مصباح فالح نمر ابو عليا		2				
			خالد فالح نمر ابو عليا		2				
			حربي فالح نمر ابو عليا		2				

رئيس هيئة تسوية الأراضي والمياه
أ. محمد شراكة
ق. أ. رئيس هيئة تسوية الأراضي والمياه



جدول الحقوق

الأراضي المفروزة

يعلن هذا الجدول بمقتضى الفقرة 2 من المادة 11 من قانون تسوية الأراضي والمياه رقم 40 لسنة 1952

اسم البلدة : المغير

مقياس الرسم: 1/1000


اسم المحافظة: رام الله و البيرة

رقم الحوض: 18

عدد الصفحات: (11)

اسم الحوض: السهل الشرقي

رقم القطعة	المساحة		اسماء اصحاب الحقوق	رقم الهوية / المالك	الحصة	نوع الارض	الملاحظات	القيمه	
	د	م						د	ف
			سبتي فالح نمر ابو عليا		2				
			عارف فالح نمر ابو عليا		2				
			عبدالمطلب فالح نمر ابو عليا		2				
			عايشة فالح نمر ابو عليا		1				
			المجموع		15				
24626		518	جمال عبدالله مسعود نعان	جواز سفر امريكي	كاملا	ميري	ارض		
10430		490	جمال عبدالله مسعود نعان	جواز سفر امريكي	كاملا	ميري	ارض		
17395		485	فليح نمر حسين ابو عليا	973690613	كاملا	ميري	ارض		
28266		38	مريم عبدالجليل اسماعيل نعان	976250423	كاملا	ميري	ارض		
28259		37	فايق راجح عيسى نعان	905140679	3495	ميري	ارض		
			زعل عيسى اسعد نعان	961258050	560				
			المجموع		4055				
1855		265	خلدون لطفي فايز ابو عليا	852407345	1	ميري	ارض / عليها حق مرور (3 م) للقطعة 73		
			خالد لطفي فايز ابو عليا	860052125	1				
			المجموع		2				
15771		253	فليح نمر حسين ابو عليا	973690613	كاملا	ميري	ارض		
3479		497	جمعة فايز جبر ابو عليه	961258530	كاملا	ميري	ارض / لها حق مرور (3 م) من القطعة 71		
3304		472	زعل محمد فايز ابو عليا	961258662	كاملا	ميري	ارض / لها حق مرور (3 م) من القطعة 75		
4291		613	عماد فتحي فايز ابو عليا	916625296	كاملا	ميري	ارض / عليها حق مرور (3 م) للقطعة 74		
14763		109	ليندا فليح نمر ابو عليا	900105255	كاملا	ميري	ارض		
6895		985	تمام فالح نمر ابو عليا	973690753	كاملا	ميري	ارض		
8673		239	انيس محمود جبر ابو عليا	851601310	كاملا	ميري	ارض		
8428		204	منير محمد فايز ابو عليا	961258647	كاملا	ميري	ارض		
6559		937	دائرة الأوقاف الإسلامية		كاملا	وقف صحيح	ارض		



جدول الحقوق

الأراضي المفروزة

يعلن هذا الجدول بمقتضى الفقرة 2 من المادة 11 من قانون تسوية الاراضي والمياه رقم 40 لسنة 1952

اسم البلدة : المغير

مقياس الرسم: 1/1000

اسم المحافظة: رام الله و البيرة

رقم الحوض: 18

عدد الصفحات: (11)

اسم الحوض: السهل الشرقي

القيمة	الملاحظات	نوع الارض	الحصة	رقم الهوية / المالك	اسماء اصحاب الحقوق	المساحة		رقم القطعة
						د	م	
7147	ارض	وقف صحيح	كاملا		دائرة الأوقاف الإسلامية	1	21	81
5509	ارض	ميري	1	961256245	لطفي احمد شحاده ابو عليا	0	787	82
			1	961256237	عبدالحفيظ احمد شحاده ابو عليا			
			1	961256252	عدنان احمد شحاده ابو عليا			
			3		المجموع			
3836	ارض	ميري	كاملا	973690613	فليح نمر حسين ابو عليا	0	548	83

انتهى الحوض