

جدول الحقوق
الأراضي المفروزة

يعلن هذا الجدول بمقتضى الفقرة 2 من المادة 11 من قانون تسوية الأراضي والمياه رقم 40 لسنة 1952

اسم القرية : كفر نعمة
رقم الحوض: 6

مقياس الرسم 1000/1
عدد الصفحات (4)


اسم المحافظة: رام الله والبيرة
اسم الحوض: باب الطاقة

رقم القطعة	المساحة		اسماء اصحاب الحقوق	رقم هويه المالك	الحصه	نوع الارض	الملاحظات	القيمه	
	د	م						د	ف
1	177	4	ممدوح جابر محيي الدين عبده	958670754	كاملا	ميري	أرض	6683	
2	374	27	احمد محمود احمد ابراهيم	989075619	2	ميري	أرض	21899	
			هيثم احمد محمود ابراهيم	989075650	1				
			خالد احمد محمود ابراهيم	989075643	1				
			عفاف محمود احمد سايس	988685731	1				
			المجموع		5				
3	675	3	عائشة مصطفى احمد سايس	958674053	كاملا	ميري	أرض	2940	
4	675	3	فاطمة مصطفى احمد نصر	913493979	كاملا	ميري	أرض	2940	
5	349	7	سامح رباح مصطفى سايس	944574862	1	ميري	أرض	11758	
			سمير رباح مصطفى سايس	949589253	1				
			سامر رباح مصطفى سايس	911546901	1				
			المجموع		3				
6	350	7	ربحي مصطفى احمد سايس	958674038	كاملا	ميري	أرض	29400	
7	103	26	حسن ذياب محمود قاسم	980857536	1	ميري	أرض	41765	
			مجدي محمد نايف حجة	921507505	1				
			المجموع		2				
8	399	2	صبحية ذيب يوسف دار الديك	943676247	6	ميري	أرض	11515	
			عائشة ذيب يوسف سايس	943676288	6				
			نجاح ذيب يوسف سايس	943676262	6				
			محمد ذيب يوسف سايس	943676296	12				
			جاد يوسف ذيب سايس	414418186	2				
			احمد يوسف ذيب السايس	415348887	2				
			ذيب يوسف ذيب السايس	415348929	2				
			ابراهيم يوسف ذيب السايس	403349970	2				
			سحر يوسف ذيب نصر	414418228	1				
			لبنى يوسف ذيب المغير	414525725	1				
			فاتن يوسف ذيب السايس	412966905	1				
			نسرين يوسف ذيب سايس	415348879	1				
			المجموع		42				
9	936	1	نجاح ذيب يوسف سايس	943676262	كاملا	ميري	أرض	9293	
10	975	1	عائشة ذيب يوسف سايس	943676288	كاملا	ميري	أرض	9480	
11	975	1	صبحية ذيب يوسف دار الديك	943676247	كاملا	ميري	أرض	9480	
12	975	3	محمد ذيب يوسف سايس	943676296	كاملا	ميري	أرض	19080	
13	973	3	جاد يوسف ذيب سايس	414418186	2	ميري	أرض	19070	
			احمد يوسف ذيب السايس	415348887	2				
			ذيب يوسف ذيب السايس	415348929	2				
			ابراهيم يوسف ذيب السايس	403349970	2				
			سحر يوسف ذيب نصر	414418228	1				
			لبنى يوسف ذيب المغير	414525725	1				
			فاتن يوسف ذيب السايس	412966905	1				
			نسرين يوسف ذيب سايس	415348879	1				
			المجموع		12				
14	492	2	صبحية ذيب يوسف دار الديك	943676247	كاملا	ميري	أرض	11962	
15	488	2	عائشة ذيب يوسف سايس	943676288	كاملا	ميري	أرض	11942	
16	729	2	نجاح ذيب يوسف سايس	943676262	كاملا	ميري	أرض	13099	
17	969	4	جاد يوسف ذيب سايس	414418186	2	ميري	أرض	23851	

أ. محمد شراكة

رئيس هيئة تسوية الأراضي والمياه





جدول الحقوق
الأراضي المفروزة

يعلن هذا الجدول بمقتضى الفقرة 2 من المادة 11 من قانون تسوية الأراضي والمياه رقم 40 لسنة 1952

اسم القرية : كفر نعمة
رقم الحوض: 6

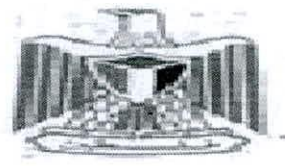
مقياس الرسم 1000/1
عدد الصفحات (4)

اسم المحافظة: رام الله والبيرة
اسم الحوض: باب الطافة

رقم القطعة	المساحة		اسماء اصحاب الحقوق	رقم هويه المالك	الحصه	نوع الارض	الملاحظات	القيمه	
	م2	د						د	ف
			احمد يوسف ذيب الساييس	415348887	2				
			ذيب يوسف ذيب الساييس	415348929	2				
			ابراهيم يوسف ذيب الساييس	403349970	2				
			سحر يوسف ذيب نصر	414418228	1				
			لبنى يوسف ذيب المغير	414525725	1				
			فانتن يوسف ذيب الساييس	412966905	1				
			نسرين يوسف ذيب سايس	415348879	1				
			المجموع		12				
23904	980	4	محمد ذيب يوسف سايس	943676296	كاملا	ميري	أرض		
72055	34	45	حسن ذياب محمود قاسم	980857536	كاملا	ميري	أرض		
1154	442	1	يوسف عمر ابراهيم صالح	941670804	2	ميري	أرض		
			شنارة عمر ابراهيم صالح		1				
			المجموع		3				
2347	467	1	يوسف عمر ابراهيم صالح	941670804	2	ميري	أرض		
			شنارة عمر ابراهيم صالح		1				
			المجموع		3				
8491	769	1	يوسف عمر ابراهيم صالح	941670804	2	ميري	أرض		
			شنارة عمر ابراهيم صالح		1				
			المجموع		3				
11294	353	2	يوسف عمر ابراهيم صالح	941670804	2	ميري	أرض		
			شنارة عمر ابراهيم صالح		1				
			المجموع		3				
9600	0	2	زهيد جبران محمد ابو شتيه	979465895	كاملا	ميري	أرض		
4805	1	1	احمد حسن علي خاطر	410804819	كاملا	ميري	أرض		
4771	994		سمير محمد عطا سلامين	944686856	كاملا	ميري	أرض		
4675	974		سمير محمد عطا سلامين	944686856	كاملا	ميري	أرض		
9614	3	2	رافت علي حسين عطايا	904586245	كاملا	ميري	أرض		
9730	27	2	حسان علي حسين عطايا	949956270	كاملا	ميري	أرض		
9586	997	1	شوكت علي حسين عطايا	906259288	كاملا	ميري	أرض		
6350	323	1	عامر محمد مصطفى دار ابو رحمة	907878474	كاملا	ميري	أرض		
1597	998		تهاني علي حسين عطايا	913496626	كاملا	ميري	أرض		
4834	7	1	عبلة علي حسين عطايا	942315375	كاملا	ميري	أرض		
4882	17	1	صفية علي حسين ابو حسين	948354741	كاملا	ميري	أرض		
4872	15	1	هناء علي حسين دار انجاص	902821057	كاملا	ميري	أرض		
2275	422	1	ختام علي مصطفى نمر	950619387	كاملا	ميري	أرض		
9107	942	1	هدى احمد ابراهيم ابو رداحه	904011822	كاملا	ميري	أرض		
3109	943	1	هدى احمد ابراهيم ابو رداحه	904011822	كاملا	ميري	أرض		
1398	874		حسين حسن فايز المصري	983530189	كاملا	ميري	أرض		
1435	897		حسين حسن فايز المصري	983530189	كاملا	ميري	أرض		
4358	908		حسين حسن فايز المصري	983530189	كاملا	ميري	أرض		
1344	840		حسين حسن فايز المصري	983530189	كاملا	ميري	أرض		
3768	942		حسين حسن فايز المصري	983530189	كاملا	ميري	أرض		
3484	871		حسين حسن فايز المصري	983530189	كاملا	ميري	أرض		
4032	8	1	حسين حسن فايز المصري	983530189	كاملا	ميري	أرض		
4291	894		حسين حسن فايز المصري	983530189	كاملا	ميري	أرض		
4354	907		حسين حسن فايز المصري	983530189	كاملا	ميري	أرض		

أ. محمد شراكة
رئيس هيئة تسوية الأراضي والمياه





جدول الحقوق
الأراضي المفروزة

يعلن هذا الجدول بمقتضى الفقرة 2 من المادة 11 من قانون تسوية الأراضي والمياه رقم 40 لسنة 1952


اسم القرية : كفر نعمة
رقم الحوض: 6

مقياس الرسم 1000/1
عدد الصفحات (4)

اسم المحافظة: رام الله والبيرة
اسم الحوض: باب الطاقه

رقم القطعة	المساحة		اسماء اصحاب الحقوق	رقم هويه المالك	الحصه	نوع الارض	الملاحظات	القيمه	
	د	م2						د	ف
48	874		ناصر يوسف عبد الفتاح مطور	900715871	كاملا	ميري	أرض	4195	
49	852		محمد يوسف عبد الفتاح مطور	853892859	كاملا	ميري	أرض	682	
50	706		وليد عزام محمود خلف	910632454	كاملا	ميري	أرض	565	
51	721		سامح محمد فتحي ربيع سيوري	902912062	كاملا	ميري	أرض	677	
52	753	37	هاشم حمدان نمر حماد	990385346	كاملا	ميري	أرض	30202	
53	696	15	حسن ذياب محمود قاسم	980857536	كاملا	ميري	أرض	12557	
54	869	5	حسن ذياب محمود قاسم	980857536	كاملا	ميري	أرض	4695	
55	804	2	صبحية عبد الجليل حسن انجاص	969541028	12	ميري	أرض	2243	
			محمد محمود محمد انجاص	969541036	14				
			حامد محمود محمد انجاص	969541044	14				
			نصر محمود محمد انجاص	905086765	14				
			صهيب محمود محمد انجاص	907106694	14				
			عمر محمود محمد انجاص	947949657	14				
			سماهر محمود محمد انجاص	947949657	7				
			جملات محمود محمد انجاص	947944666	7				
			المجموع		96				
56	884	4	احمد محمود محمد انجاص	404718868	14	ميري	أرض	3907	
			بيان محمود محمد انجاص	406452854	7				
			امين محمود محمد انجاص	403325889	14				
			سعاد محمد محمد انجاص	906327994	5				
			المجموع		40				
57	679	3	احمد محمود محمد انجاص	404718868	14	ميري	أرض	2943	
			بيان محمود محمد انجاص	406452854	7				
			امين محمود محمد انجاص	403325889	14				
			سعاد محمد محمد انجاص	906327994	5				
			المجموع		40				
58	230	5	صبحية عبد الجليل حسن انجاص	969541028	12	ميري	أرض	8368	
			محمد محمود محمد انجاص	969541036	14				
			حامد محمود محمد انجاص	969541044	14				
			نصر محمود محمد انجاص	905086765	14				
			صهيب محمود محمد انجاص	907106694	14				
			عمر محمود محمد انجاص	947949657	14				
			سماهر محمود محمد انجاص	947949657	7				
			جملات محمود محمد انجاص	947944666	7				
			المجموع		96				
59	813		حسن ذياب محمود قاسم	980857536	كاملا	ميري	أرض	1301	
60	798	9	احمد حسين اسماعيل عوض	907891600	5298	ميري	ارض	15677	
			طالب حمودة حسن كفاية	978337913	2500				
			عمر محمد سالم محمد	942142894	2000				
			سمية صادق علي مصطفى		1877				
			المجموع		11675				
61	796	9	سمير يوسف حسن		7	ميري	أرض	15674	
			حسين محمد حسين مصطفى		2				
			عمر محمد حسين مصطفى		2				
			نزال محمد حسين مصطفى		2				
			جليلة محمد حسين مصطفى		1				





جدول الحقوق

الأراضي المفروزة

يعتد هذا الجدول بمقتضى الفقرة 2 من المادة 11 من قانون تسوية الأراضي والمياه رقم 40 لسنة 1952

اسم القرية : كفر نعمة

مقياس الرسم 1000/1

اسم المحافظة: رام الله والبيرة

رقم الحوض: 6

عدد الصفحات (4)

اسم الحوض: باب الطاقه

القيمه		الملاحظات	نوع الارض	الحصه	رقم هويه المالك	اسماء اصحاب الحقوق	المساحه		رقم القطعة
د	ف						د	م	
				14		المجموع			
3891		أرض	ميري	كاملا	850145111	محمد سليمان جمعة عواد	2	432	62

انتهى الحوض