

جدول الحقوق

الأراضي المفروزة

يعلن هذا الجدول بمقتضى الفقرة 2 من المادة 11 من قانون تسوية الاراضي والمياه رقم 40 لسنة 1952

اسم البلدة : شقبا
رقم الحوض: (10)

مقياس الرسم : 1/1000
عدد الصفحات : (8)

اسم المحافظة: رام الله
اسم الحوض: خلة العرايس الشرقي

القيمة	الملاحظات	نوع الارض	الحصة	رقم الهوية /	اسماء اصحاب الحقوق	المساحة		رقم القطعة
				المالك		د	م2	
20870	أرض	ميري	148		صاير حمد عبد قاسم	10	435	1
			148		محمد حمد عبد قاسم			
			148		محمود حمد عبد قاسم			
			74		عزيزة حمد عبد قاسم			
			74		كفاح حمد عبد قاسم			
			74		يسرى حمد عبد قاسم			
			18		حمد العبد حمد قاسم			
			18		ايباد العبد حمد قاسم			
			18		محمد العبد حمد قاسم			
			18		حسين العبد حمد قاسم			
			18		ابراهيم العبد حمد قاسم			
			9		رحمة العبد حمد قاسم			
			9		هبة العبد حمد قاسم			
			9		عزيزة العبد حمد قاسم			
			9		ناهد العبد حمد قاسم			
			792		المجموع			
12282	أرض	ميري	148		صاير حمد عبد قاسم	6	141	2
			148		محمد حمد عبد قاسم			



أ. محمد شراكة
ق.أ رئيس هيئة تسوية الاراضي والمياه



جدول الحقوق

الأراضي المفروزة

يعلن هذا الجدول بمقتضى الفقرة 2 من المادة 11 من قانون تسوية الاراضي والمياه رقم 40 لسنة 1952

اسم البلدة : شقبا

مقياس الرسم : 1/1000

اسم المحافظة: رام الله

رقم الحوض: (10)

عدد الصفحات: (8)

اسم الحوض: خلة العرايس الشرقي

القيمة		الملاحظات	نوع الارض	الحصة	رقم الهوية / المالك	اسماء اصحاب الحقوق	المساحة		رقم القطعة
د	ف						د	م	
				148		محمود حمد عبد قاسم			
				74		عزيزة حمد عبد قاسم			
				74		كفاح حمد عبد قاسم			
				74		يسرى حمد عبد قاسم			
				18		حمد العبد حمد قاسم			
				18		اياد العبد حمد قاسم			
				18		محمد العبد حمد قاسم			
				18		حسين العبد حمد قاسم			
				18		ابراهيم العبد حمد قاسم			
				9		رحمة العبد حمد قاسم			
				9		هبة العبد حمد قاسم			
				9		عزيزة العبد حمد قاسم			
				9		ناهد العبد حمد قاسم			
				792		المجموع			
6806		ارض	ميري	1		ورثة احمد العبد حمد قاسم	3	403	3
				1		ورثة محمد العبد حمد قاسم			
				2		المجموع			
7214		ارض	ميري	1		ورثة احمد العبد حمد قاسم	3	607	4

أ. محمد شراكة

ق.أ رئيس هيئة تسوية الاراضي والمياه





جدول الحقوق

الأراضي المفروزة

يعلن هذا الجدول بمقتضى الفقرة 2 من المادة 11 من قانون تسوية الاراضي والمياه رقم 40 لسنة 1952

اسم البلدة : شقبا
رقم الحوض: (10)


مقياس الرسم : 1/1000
عدد الصفحات : (8)

اسم المحافظة: رام الله
اسم الحوض: خلة العرايس الشرقي

القيمه	الملاحظات	نوع الارض	الحصة	رقم الهوية / المالك	اسماء اصحاب الحقوق	المساحة		رقم القطعة
						د	م	
			1		ورثة محمد العبد حمد قاسم			
			2		المجموع			
7958	أرض	ميري	كاملا	934540402	عبد الحلیم محمد عبد الله ثابت	3	979	5
14848	أرض	ميري	كاملا	934540402	عبد الحلیم محمد عبد الله ثابت	7	424	6
1680	أرض	ميري	كاملا	934540402	عبد الحلیم محمد عبد الله ثابت		840	7
16174	أرض	ميري	كاملا	934540402	عبد الحلیم محمد عبد الله ثابت	8	87	8
7358	أرض	ميري	كاملا	934540402	عبد الحلیم محمد عبد الله ثابت	3	679	9
7644	أرض	ميري	كاملا	934540402	عبد الحلیم محمد عبد الله ثابت	3	822	10
5128	أرض	ميري	كاملا	934540402	عبد الحلیم محمد عبد الله ثابت	2	564	11
7366	أرض	ميري	كاملا	934540402	عبد الحلیم محمد عبد الله ثابت	3	683	12
5154	أرض	ميري	كاملا	934540402	عبد الحلیم محمد عبد الله ثابت	2	577	13
6432	أرض	ميري	كاملا	934540402	عبد الحلیم محمد عبد الله ثابت	3	216	14
7196	أرض	ميري	كاملا		حليمة مصطفى محمد زهران	3	598	15
7362	أرض	ميري	كاملا		يوسف مصطفى محمد سمحان	3	681	16
20010	أرض	ميري	كاملا	937203313	حسين مصطفى محمد زهران	10	5	17
5760	أرض	ميري	كاملا	934540402	عبد الحلیم محمد عبد الله ثابت	2	880	18
7692	أرض	ميري	كاملا	934540402	عبد الحلیم محمد عبد الله ثابت	3	846	19
9124		ميري	كاملا	934540402	عبد الحلیم محمد عبد الله ثابت	4	562	20



أ. محمد شراكة
ق.أ رئيس هيئة تسوية الاراضي والمياه



جدول الحقوق

الأراضي المفروزة


يعلن هذا الجدول بمقتضى الفقرة 2 من المادة 11 من قانون تسوية الأراضي والمياه رقم 40 لسنة 1952

اسم البلدة : شقبا
رقم الحوض: (10)

مقياس الرسم : 1/1000
عدد الصفحات: (8)

اسم المحافظة: رام الله
اسم الحوض: خلة العرايس الشرقي

القيمه	الملاحظات	نوع الارض	الحصة	رقم الهوية /	اسماء اصحاب الحقوق	المساحة		رقم القطعة
				المالك		د	م2	
13426	أرض	ميري	كاملا		ورثة شاكر شلش شلش	6	713	21
23036	أرض	ميري	8544		يوسف أنيس حمد قاسم	11	518	22
			8544		خالد أنيس حمد قاسم			
			14520		عزبة انيس حمد نصر			
			7296		صبحية انيس حمد قاسم			
			7296		رئيسة انيس حمد قاسم			
			378		فاطمة محمد عبد المحسن ثابت			
			1078		انيس سعدي انيس قاسم			
			1078		ابراهيم سعدي انيس قاسم			
			1078		يونس سعدي انيس قاسم			
			1078		محمد سعدي انيس قاسم			
			539		خيرية سعدي انيس قاسم			
			539		ايناس سعدي انيس قاسم			
			539		دلال سعدي انيس قاسم			
			539		ايمان سعدي انيس قاسم			
			378		جيهان درويش عبد الرؤوف نفيسة			
			4608		محمد سعد انيس قاسم			
			4608		محمود سعد انيس قاسم			



جدول الحقوق
الأراضي المفروزة

يعلن هذا الجدول بمقتضى الفقرة 2 من المادة 11 من قانون تسوية الاراضي والمياه رقم 40 لسنة 1952

اسم البلدة : شقبا
رقم الحوض: (10)


مقياس الرسم : 1/1000
عدد الصفحات : (8)

اسم المحافظة: رام الله
اسم الحوض: خلة العرايس الشرقي

القيمه		الملاحظات	نوع الارض	الحصة	رقم الهوية / المالك	اسماء اصحاب الحقوق	المساحة		رقم القطعة
د	ف						د	م	
				2304		فتحية سعد انيس قاسم			
				2304		حورية سعد انيس قاسم			
				2304		سناء سعد انيس قاسم			
				560		عبد الحفيظ جبر عبد الحفيظ قدح			
				560		عبد الله جبر عبد الحفيظ قدح			
				560		عصام جبر عبد الحفيظ قدح			
				560		نصر جبر عبد الحفيظ قدح			
				560		منصور جبر عبد الحفيظ قدح			
				280		عايدة جبر عبد الحفيظ قدح			
				280		نهاية جبر عبد الحفيظ قدح			
				280		أميرة جبر عبد الحفيظ قدح			
				280		اعتزاز جبر عبد الحفيظ قدح			
				280		فاطمة جبر عبد الحفيظ قدح			
				280		عائشة جبر عبد الحفيظ قدح			
				280		دعاء جبر عبد الحفيظ قدح			
				280		دلال جبر عبد الحفيظ قدح			
				74592		المجموع			
22028			ميري	8544		يوسف أنيس حمد قاسم	11	14	23



أ. محمد شراكة
ق.أ رئيس هيئة تسوية الاراضي والمياه



جدول الحقوق
الأراضي المفروزة

يعلن هذا الجدول بمقتضى الفقرة 2 من المادة 11 من قانون تسوية الاراضي والمياه رقم 40 لسنة 1952

اسم البلدة : شقبا
رقم الحوض: (10)

مقياس الرسم : 1/1000
عدد الصفحات : (8)

اسم المحافظة: رام الله
اسم الحوض: خلة العرايس الشرقي

القيمة		الملاحظات	نوع الارض	الحصة	رقم الهوية / المالك	اسماء اصحاب الحقوق	المساحة		رقم القطعة
د	ف						د	م	
				8544		خالد أنيس حمد قاسم			
				14520		عزية انيس حمد نصر			
				7296		صبحية انيس حمد قاسم			
				7296		رئيسة انيس حمد قاسم			
				378		فاطمة محمد عبد المحسن ثابت			
				1078		انيس سعدي انيس قاسم			
				1078		ابراهيم سعدي انيس قاسم			
				1078		يونس سعدي انيس قاسم			
				1078		محمد سعدي انيس قاسم			
				539		خيرية سعدي انيس قاسم			
				539		ايناس سعدي انيس قاسم			
				539		دلال سعدي انيس قاسم			
				539		ايمان سعدي انيس قاسم			
				378		جيهان درويش عبد الرؤوف نفيسة			
				4608		محمد سعد انيس قاسم			
				4608		محمود سعد انيس قاسم			
				2304		فتحية سعد انيس قاسم			
				2304		حورية سعد انيس قاسم			



جدول الحقوق
الأراضي المفروزة

يعلن هذا الجدول بمقتضى الفقرة 2 من المادة 11 من قانون تسوية الاراضي والمياه رقم 40 لسنة 1952

اسم البلدة : شقبا
رقم الحوض: (10)


مقياس الرسم : 1/1000
عدد الصفحات : (8)

اسم المحافظة: رام الله
اسم الحوض: خلة العرايس الشرقي

القيمه		الملاحظات	نوع الارض	الحصة	رقم الهوية / المالك	اسماء اصحاب الحقوق	المساحة		رقم القطعة
د	ف						د	م2	
				2304		سناء سعد انيس قاسم			
				560		عبد الحفيظ جبر عبد الحفيظ قدح			
				560		عبد الله جبر عبد الحفيظ قدح			
				560		عصام جبر عبد الحفيظ قدح			
				560		نصر جبر عبد الحفيظ قدح			
				560		منصور جبر عبد الحفيظ قدح			
				280		عايدة جبر عبد الحفيظ قدح			
				280		نهاية جبر عبد الحفيظ قدح			
				280		أميرة جبر عبد الحفيظ قدح			
				280		اعتزاز جبر عبد الحفيظ قدح			
				280		فاطمة جبر عبد الحفيظ قدح			
				280		عائشة جبر عبد الحفيظ قدح			
				280		دعاء جبر عبد الحفيظ قدح			
				280		دلال جبر عبد الحفيظ قدح			
				74592		المجموع			
3414		أرض	ميري	كاملا		عايد محمد احمد حسن	1	707	24
3506		أرض	ميري	كاملا		عايد محمد احمد حسن	1	753	25
5744		أرض	ميري	كاملا		رمضان محمد احمد حسن	2	872	26



أ. محمد شراكة
ق.أ رئيس هيئة تسوية الاراضي والمياه



جدول الحقوق
الأراضي المفروزة

يعلن هذا الجدول بمقتضى الفقرة 2 من المادة 11 من قانون تسوية الاراضي والمياه رقم 40 لسنة 1952

اسم البلدة : شقبا
رقم الحوض: (10)

مقياس الرسم : 1/1000
عدد الصفحات: (8)

اسم المحافظة: رام الله
اسم الحوض: خلة العرايس الشرقي

القيمه	الملاحظات	نوع الارض	الحصة	رقم الهوية /	اسماء اصحاب الحقوق	المساحة		رقم
				المالك		د	م2	القطعة
5952	أرض	ميري	كاملا		رمضان محمد احمد حسن	2	976	27
13432	أرض	ميري	كاملا		يوسف محمد احمد حسن	6	716	28
28762	أرض	ميري	1		ابراهيم عطا سليمان	14	381	29
			1		محمد عطا عبد الرحيم سليمان			
			2		المجموع			

انتهى الحوض



أ. محمد شراكة
ق.أ رئيس هيئة تسوية الاراضي والمياه