

جدول الحقوق

الأراضي المفروزة

يعلن هذا الجدول بمقتضى الفقرة 2 من المادة 11 من قانون تسوية الأراضي والمياه رقم 40 لسنة 1952

اسم القرية : عقربا

مقياس الرسم 1/1000

اسم المحافظة: نابلس

رقم الحوض : 12


عدد الصفحات (5)

اسم الحوض: كروم السلطي

رقم الحي: 1

اسم الحي: خلة قطيني

القيمة	رقم القطعة	المساحة	اسماء اصحاب الحقوق	رقم الهوية / المالك		نوع الارض	الملاحظات	القيمة	
				رقم القطعة	رقم المالك			د	ف
33966	1	918	معزوزه مصطفى سليمان	182		ميري	ارض		
			كمال محمد سلامة ابو صقر	42					
			خير الدين محمد سلامة ابو صقر	42	965455934				
			كامل محمد سلامة ابو صقر	42					
			شعبان محمد سلامة ابو صقر	42					
			علي محمد سلامة ابو صقر	42	965455983				
			موسى محمد سلامة ابو صقر	42					
			فخري محمد سلامة ابو صقر	42					
			عيد محمد سلامة ابو صقر	42					
			خيريه محمد سلامة ابو صقر	42					
			فخرية محمد سلامة ابو صقر	42					
			فاطمة محمد سلامة ابو صقر	42					
			ميسر محمد سلامة ابو صقر	42					
			مريم محمد سلامة ابو صقر	42					
			المجموع	728					
65897	2	781	ماجد سبتي يوسف أبو سعيد	كاملا		ميري	ارض		
17168	3	464	غازيه مصطفى عيسى حمد	20		ميري	ارض		
			محمد راجح عبد الأصفر	14					
			نصوح راجح عبد الأصفر	14					
			نظام راجح عبد الأصفر	14					
			عبد راجح عبد الأصفر	14					
			امجد راجح عبد الأصفر	14					
			ناصر راجح عبد الأصفر	14					
			ياسر راجح عبد الأصفر	14					
			ماجده راجح عبد الأصفر	7					
			تهاني راجح عبد الأصفر	7					
			منتهى راجح عبد الأصفر	7					
			فدوى راجح عبد الأصفر	7					
			رحمه راجح عبد الأصفر	7					
			دلال راجح عبد الأصفر	7					
			المجموع	160					
35040	4	720	إبراهيم محمود عبد الرحمن ديريه	كاملا	941865875	ميري	ارض ضمنها بناء		
34633	5	789	عمر سامي سالم ديريه	كاملا	948620901	ميري	ارض ضمنها بناء		
80956	6	188	ورثة سلامة سالم سليمان أبو صقر	كاملا		ميري	ارض		
			كامل هذه القطعه محجوزه لصالح محمد لطفي						
			سلامة أبو صقر مقابل 4810 دينار						
17686	7	478	معزوزه مصطفى سليمان	182		ميري	ارض		



جدول الحقوق

الأراضي المفروزة

يعلن هذا الجدول بمقتضى الفقرة 2 من المادة 11 من قانون تسوية الأراضي والمياه رقم 40 لسنة 1952

اسم القرية : عقربا

مقياس الرسم 1/1000

اسم المحافظة: نابلس

رقم الحوض : 12


عدد الصفحات (5)

اسم الحوض: كروم السلطي

رقم الحي: 1

اسم الحي: خلة قطيني

رقم القطعة	المساحة		رقم الهوية / المالك	نوع الارض	الملاحظات	القيمة	
	م	د				د	ف
			965455983	42			
				42			
			965455934	42			
				42			
				42			
				42			
				42			
				42			
				42			
				42			
				42			
				42			
				42			
				42			
				42			
				42			
				728			
8	955			كاملا	أرض	35335	
9	719	1		4	أرض	36099	
				1			
				1			
				4			
				4			
				2			
				16			
10	339			182	أرض	12543	
			965455983	42			
				42			
			965455934	42			
				42			
				42			
				42			
				42			
				42			
				42			
				42			
				42			
				42			
				42			
				728			
11	157		972795660	كاملا	أرض	5809	
12	335			كاملا	أرض	12395	
13	242			52	أرض	8954	
				27			

القاضي/ موسى شكارنة
رئيس هيئة تسوية الأراضي والمياه

جدول الحقوق

الأراضي المفروزة

يعلن هذا الجدول بمقتضى الفقرة 2 من المادة 11 من قانون تسوية الأراضي والمياه رقم 40 لسنة 1952

اسم القرية : عقربا

مقياس الرسم 1/1000

اسم المحافظة: نابلس

رقم الحوض : 12

عدد الصفحات (5)


اسم الحوض: كروم السلطي

رقم الحي: 1

اسم الحي: خلة قطيني

رقم القطعة	المساحة		رقم الهوية / المالك	نوع الارض	الملاحظات	القيمة	
	م 2	د				د	ف
				27			
				27			
				27			
				160			
14	253		9361	11	ارض		
				14			
				14			
				14			
				14			
				7			
				7			
				7			
				88			
15	593		21941	181400	ارض		
				112800			
				294200			
16	531	1	26027	1	ارض		
				1			
				2			
17	825		17325	4	ارض		
				1			
				1			
				4			
				4			
				2			
				16			
18	348	1	35448	كاملا	ارض ضمنها بناء		
19	579	1	58423	كاملا	ارض		
20	396	1	68372	كاملا	ارض ضمنها بناء		
21	697		25789	كاملا	ارض		
22	206	3	118622	كاملا	ارض		
23	941	4	103761	3	ارض		
				1			
				1			
				5			
24	542		16382	كاملا	ارض ضمنها بناء		
25	970		20370	كاملا	ارض		
26	445		9345	كاملا	ارض		
27	648		13608	كاملا	ارض		
28	55	1	22155	كاملا	ارض		
29	353	1	35601	كاملا	ارض ضمنها بناء		

القاضي/ موسى شكارنة
رئيس هيئة تسوية الأراضي والمياه



جدول الحقوق

الأراضي المفروزة

يعلن هذا الجدول بمقتضى الفقرة 2 من المادة 11 من قانون تسوية الأراضي والمياه رقم 40 لسنة 1952

اسم القرية : عقربا

مقياس الرسم 1/1000

اسم المحافظة: نابلس

رقم الحوض : 12

عدد الصفحات (5)

اسم الحوض: كروم السلطي


رقم الحي: 1

اسم الحي: خلة قطيني

رقم القطعة	المساحة		رقم الهوية / المالك	نوع الارض	الملاحظات	اسماء اصحاب الحقوق	رقم القطعة	رقم الحوض	رقم الحي
	د	م							
26733		273		ميري	ارض	ورثة محمد احمد حلو زياد	1	273	30
17892		852	852303775	ميري	ارض	جعفر ناصيف مصطفى بني منيه		852	31
85254		279	3	ميري	ارض	منير فواز عبد القادر جربان	3	279	32
			3			محمد فواز عبد القادر جربان			
			2			صديقه عبد القادر احمد ناصر			
			2			وفيقه عبد القادر احمد ناصر			
			10			المجموع			
174640		720	65	ميري	ارض	فواز عبد القادر احمد ناصر	4	720	33
			65			فريد عبد القادر احمد ناصر			
			140			راشد صالح عبد القادر بني منيه			
			65			صديقه عبد القادر احمد ناصر			
			65			وفيقه عبد القادر احمد ناصر			
			400			المجموع			
68561		853	941882953	ميري	ارض	راشد صالح عبد القادر بني منيه	1	853	34
80660		180	935981316	ميري	ارض	جمال يوسف حسن بني جابر	2	180	35
					كامل هذه القطعه محجوزه لصالح				
					صفيه احمد مصطفى ديريه				
					يوسف احمد مصطفى ابو بكر				
					رقية احمد مصطفى ابو بكر				
					بالتساوي فيما بينهم				
					لقاء مبلغ وقدره 9139 دينار اردني				
43327		171	935543389	ميري	ارض	برهان "محمد حسن" محمد بني منيه	1	171	36
22052		596	1	ميري	ارض	عبد الرحيم محمد عبد الرحمن الزايد		596	37
			1			عبد الرحمن محمد عبد الرحمن الزايد			
			2			المجموع			
86802		346	941882540	ميري	ارض	أيمن عباس حمزة ديريه	2	346	38
37296		8	10	ميري	ارض	يوسف ابراهيم احمد ناصر	1	8	39
			4			طلال علي عبد الله الزايد			
			55			احمد علي عبد الله الزايد			
			2			شريفه علي عبد الله الزايد			
			2			امنه علي عبد الله الزايد			
			2			تمام علي عبد الله الزايد			
			5			محمد معيش احمد ناصر			
			80			المجموع			
40330		90	971865746	ميري	ارض	زيدان شكري صادق بني منيه	1	90	40
18056		488	904657046	ميري	ارض	راند "محمد سامي" سليم ناصر		488	41
			1			روسيله فريد عبد القادر بني منيه			
			2			المجموع			
39812		76	955352844	ميري	ارض	لوزي شريف عبد الكريم طه	1	76	42
			1			مهيار شريف عبد الكريم طه			
			2			المجموع			

القاضي/ موسى شكارنة

رئيس هيئة تسوية الأراضي والمياه



جدول الحقوق

الأراضي المفروزة

يعلن هذا الجدول بمقتضى الفقرة 2 من المادة 11 من قانون تسوية الأراضي والمياه رقم 40 لسنة 1952

اسم القرية : عقربا

مقياس الرسم 1/1000

اسم المحافظة: نابلس

رقم الحوض : 12

عدد الصفحات (5)

اسم الحوض: كروم السلطي

رقم الحي: 1

اسم الحي: خلة قطيني

رقم القيمة	رقم القطعة	المساحة	اسماء اصحاب الحقوق	رقم الهوية / المالك		نوع الارض	الملاحظات
				د	م		
44733	43	209	فايز شكري صادق بني منيه	904653508	1	ميري	ارض
			زيدان شكري صادق بني منيه		3		
			فوزان شكري صادق بني منيه	904653532	1		
			انور شكري صادق بني منيه	904653516	1		
			المجموع		6		
3536	44	208	نزار هاشم اسعد بني منيه		1	ميري	ارض
			بسام هاشم اسعد بني منيه		1		
			عبد الحكيم هاشم اسعد بني منيه	900420969	1		
			المجموع		3		
16286	45	958	بلال حمد حماد بني فضل	950543181		ميري	ارض
15606	46	918	عرفات حمد حماد بني فضل	950543108		ميري	ارض
48297	47	841	مشهور حمد حماد عواد		2	ميري	ارض
19329	48	137	ماجد حمد حماد بني فضل	950543140	1	ميري	ارض
15419	49	907	بلال حمد حماد بني فضل	950543181		ميري	ارض
26622	50	566	نزار هاشم اسعد بني منيه		1	ميري	ارض
			بسام هاشم اسعد بني منيه		1		
			عبد الحكيم هاشم اسعد بني منيه	900420969	1		
			المجموع		3		
45577	51	681	دائرة الأوقاف الإسلامية		2	وقف صحيح	ارض
38709	52	277	عماد الدين فتح الله يوسف بني منيه	935981944	2	ميري	ارض
			محمد فتح الله يوسف بني منيه		1		
			المجموع		2		
36618	53	154	خزينة دولة فلسطين		2	ميري	ارض
39797	54	341	ناصر مصطفى محمد بني منيه	945395846	2	ميري	ارض
14154	55	679	محمود "محمد خير" احمد سالم	853630812		ميري	ارض
17178	56	818	إياد محمد خير أحمد سالم	583364537		ميري	ارض ضمنها بناء
22701	57	481	أمجد "محمد خير" أحمد سالم	851507806		ميري	ارض ضمنها بناء
19404	58	924	ورثة معروف عارف رطروط			ميري	ارض
31962	59	522	ورثة فوزي عارف رطروط		1	ميري	ارض
37023	60	763	حمد الله مصطفى محمد بني منيه	945395838	1	ميري	ارض ضمنها بئر ماء
8694	61	414	زاهي وديع مصطفى بني منيه	969847839		ميري	ارض
32571	62	551	مفيد وديع مصطفى بني منيه	969847870	1	ميري	ارض
37422	63	782	نديه احمد حسن حمدان		1	ميري	ارض
			سناء احمد مصطفى ناصر		1		
			تهاني احمد مصطفى ناصر		1		
			غاده احمد مصطفى ناصر		1		
			علاء الدين احمد مصطفى ناصر		2		
			مروان احمد مصطفى ناصر		2		
			المجموع		8		
32445	64	545	حمد الله مصطفى محمد بني منيه	945395838	1	ميري	ارض
45339	65	667	زاهر محمد حسن بني منيه		2	ميري	ارض
			يوسف محمد حسن بني منيه		1		

القاضي/ موسى شكارنة
رئيس هيئة تسوية الأراضي والمياه



جدول الحقوق

الأراضي المفروزة

يعلن هذا الجدول بمقتضى الفقرة 2 من المادة 11 من قانون تسوية الأراضي والمياه رقم 40 لسنة 1952

اسم القرية : عقربا

مقياس الرسم 1/1000

اسم المحافظة: نابلس

رقم الحوض : 12

عدد الصفحات (5)

اسم الحوض: كروم السلطي

رقم الحي: 1

اسم الحي: خلة قطيني

رقم القطعة	المساحة		رقم الهوية / المالك	نوع الارض	الملاحظات	القيمة	
	د	م				د	ف
				2			
66	399	2		ميري	ارض	40783	
67	210	1		ميري	ارض	20570	
				1			
				2			
68	228	1		ميري	ارض	20876	
				1			
				1			
				3			
69	624		941875643	ميري	ارض	10608	
70	565		941875650	ميري	ارض	9605	
71	389	2	967505207	ميري	ارض	40613	
72	673	2	901082065	ميري	ارض	56133	
73	939	4	965456478	ميري	ارض	103719	
74	696	1	945382968	ميري	ارض	28832	
75	231		945395838	ميري	ارض	4851	
76	278		553627859	ميري	ارض	5838	
77	894	5		ميري	ارض	123774	
78	30	4	971865753	ميري	ارض	84630	
79	406			وقف صحيح	ارض	8526	
80	187			وقف صحيح	ارض بناء لغايات بناء مسجد	8526	
81	653	1		ميري	ارض ضمنها بناء	37061	
82	921	1		ميري	ارض	32657	
83	843		901188573	ميري	ارض	14331	
84	518	1		ميري	ارض	25806	
85	23	3	965647241	ميري	ارض	51391	
				1			
				3			
86	208	2	851496992	ميري	ارض	37536	
87	762	1	945395846	ميري	ارض	29954	
				1			
				2			
88	34	2	950540336	ميري	ارض ضمنها بناء	89418	
89	57	2	955352844	ميري	ارض	76159	
90	13	4	978400265	ميري	ارض	148481	
				1			
				2			
91	684	2	986202802	ميري	ارض	116408	
92	618	2	935543397	ميري	ارض	96866	
93	721	1	905028601	ميري	ارض ضمنها بناء	63677	
94	912	1		ميري	ارض	70744	
95	963	3		وقف صحيح	ارض	146631	

انتهى الحوض

القاضي/ موسى شكارنة
رئيس هيئة تسوية الأراضي والمياه