


جدول الحقوق
الأراضي المفروزة

يعلن هذا الجدول بمقتضى الفقرة 2 من المادة 11 من قانون تسوية الأراضي والمياه رقم 40 لسنة 1952
مقياس الرسم : 1/1000
عدد الصفحات : (7)
اسم المحافظة: رام الله والبيرة
اسم القرية: اللين الغربي
رقم الحوض: (29)

القيمة	الملاحظات	نوع الارض	الحصة	رقم الهوية / المالك		اسماء اصحاب الحقوق	المساحة		رقم القطعة
				د	ف		د	م	
20928	أرض	ميري	1			حسن علي حسن ابو سالم	6	976	1
			1			حسني علي حسن ابو سالم			
			2			المجموع			
24966	ارض	ميري	كاملا			ورثة مصطفى جبر رضوان	8	322	2
26625	ارض	ميري	2085116800			بهيه علي محمد راضي	8	875	3
			649708800			حسن اسعد سمحان راضي			
			649708800			عزمي اسعد سمحان محمود			
			40606800			فضة اسعد سمحان راضي			
			40606800			رامي عوني اسعد راضي			
			184084160			محمد عوني اسعد راضي			
			184084160			ضياء عوني اسعد راضي			
			92042080			امان صبحي اسماعيل راضي			
			637852800			فدوى محمد شحادة مسامير			
			156499200			غالب عواد احمد قاسم			
			72230400			اكرم غالب عواد قاسم			
			72230400			محمد غالب عواد قاسم			
			72230400			محمود غالب عواد قاسم			
			72230400			حمزة غالب عواد قاسم			
			36115200			حليمة غالب عواد قاسم			
			36115200			خديجة غالب عواد قاسم			
			36115200			ليلي غالب عواد قاسم			
			36115200			فاطمة غالب عواد قاسم			
			36115200			اسمهان غالب عواد قاسم			
			156499200			حمدان حنون حمدان حنون			
			78249600			محمد حمدان حنون حنون			
			78249600			انور حمدان حنون حنون			
			78249600			امجد حمدان حنون حنون			
			39124800			منال حمدان حنون حنون			

دولة فلسطين
رئيس هيئة تسوية الأراضي والمياه محمد شراكة
رئيس هيئة تسوية الأراضي والمياه



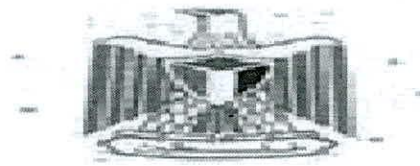
جدول الحقوق
الأراضي المفروزة

يعلن هذا الجدول بمقتضى الفقرة 2 من المادة 11 من قانون تسوية الأراضي والمياه رقم 40 لسنة 1952
مقياس الرسم : 1/1000
عدد الصفحات : (7)
اسم القرية : اللين الغربي
رقم الحوض : (29)

اسم المحافظة : رام الله والبيهره
اسم الحوض : قرنة العجلات

القيمة	الملاحظات	نوع	الحصة	رقم الهوية / المالك	اسماء اصحاب الحقوق	المساحة		رقم القطعة
						د	م2	
د	ف	الارض						
			39124800		ايمان حمدان حنون عوض			
			39124800		ماجدة حمدان حنون حنون			
			39124800		فاطمة حمدان حنون حنون			
			39124800		هبة حمدان حنون حنون			
			39124800		جمانة حمدان حنون حنون			
			197683200		احمد شريف علي نخله			
			98841600		فاطمة شريف علي سلامة			
			99116160		نصرة عبد الله اسعد سمحان			
			99116160		ميسر عبد الله اسعد مبيض			
			99116160		يسرى عبد الله اسعد محمود			
			99116160		منى عبد الله اسعد سمحان			
			99116160		تحريز عبد الله اسعد كايد			
			81213600		عطاف حنون حمدان سمحان			
			162427200		محمد سعادات اسعد سمحان			
			162427200		شادي سعادات اسعد محمود			
			162427200		فادي سعادات اسعد محمود			
			81213600		امل سعادات اسعد جواريش			
			81213600		فرحة محمود محمد حميده			
			113699040		محمد شوكت اسعد محمود			
			113699040		ايمن شوكت اسعد محمود			
			113699040		اسعد شوكت اسعد محمود			
			113699040		ناصر شوكت اسعد محمود			
			56849520		امينه شوكت اسعد محمود			
			56849520		ايمان شوكت اسعد محمود			
			7907328000		المجموع			
70224		ارض	كاملا	ميري	ورثة عبد ابراهيم صالح سالم	23	408	4
15207		ارض	كاملا	وقف صحيح	دائرة الاوقاف الاسلامية	5	69	5
39618		ارض	كاملا	ميري	ورثة عبد ابراهيم صالح سالم	13	206	6

رئيس هيئة تسوية الأراضي والمياه
أ. محمد شراكة




جدول الحقوق
الأراضي المفروزة

يعلن هذا الجدول بمقتضى الفقرة 2 من المادة 11 من قانون تسوية الأراضي والمياه رقم 40 لسنة 1952
مقياس الرسم : 1/1000
عدد الصفحات : (7)
اسم القرية : اللين الغربي
رقم الحوض : (29)

اسم المحافظة : رام الله والبيهره
اسم الحوض : قرنة العجلات

القيمة	الملاحظات	نوع الارض	الحصة	رقم الهوية / المالك		اسماء اصحاب الحقوق	المساحة		رقم القطعة
				د	م		د	م	
85326	ارض	ميري	كاملا			ورثة مصطفى جبر رضوان	28	442	7
85581	ارض	ميري	1			حسن علي حسن ابو سالم	28	527	8
			1			حسني علي حسن ابو سالم			
			2			المجموع			
11124	ارض	ميري	2			سلمان محمود سلمان ابو سالم	3	708	9
			2			محمد محمود سلمان سالم			
			2			أحمد محمود سلمان سالم			
			2			عبد الناصر محمود سلمان سالم			
			1			سرية محمود سلمان أبو سالم			
			1			يسرى محمود سلمان سالم			
			1			ميسر محمود سلمان عيسى			
			1			فاطمة محمود سلمان محمد			
			1			يسر محمود سلمان عصفور			
			1			انتصار محمود سلمان دار صالح			
			14			المجموع			
6066	ارض	ميري	2			يوسف علي يوسف ابو سالم	2	22	10
			2			راسم علي يوسف ابو سالم			
			2			قاسم علي يوسف ابو سالم			
			2			حاسم علي يوسف ابو سالم			
			1		991635665	سمر علي يوسف ابو سالم			
			1		410424022	سمر علي يوسف ابو سالم			
			10			المجموع			
49824	ارض	ميري	كاملا			ورثة عبد الرحمن جبر عبد الرحمن رضوان	16	608	11
13179	ارض	ميري	3			معروف عبد محمد عمر	4	393	12
			3			محمد عبد محمد سالم			
			3			عريفة عبد محمد عمر			
			3			ظريفة عبد محمد عمر			
			3			عابدة عبد محمد عمر			



جدول الحقوق
الأراضي المفروزة

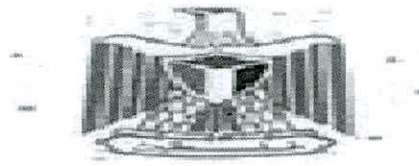
يعلن هذا الجدول بمقتضى الفقرة 2 من المادة 11 من قانون تسوية الأراضي والمياه رقم 40 لسنة 1952
مقياس الرسم : 1/1000
عدد الصفحات : (7)
اسم القرية : اللين الغربي
رقم الحوض : (29)

اسم المحافظة : رام الله والبيهره
اسم الحوض : قرنة العجلات

القيمة	الملاحظات	نوع الارض	الحصة	رقم الهوية / المالك		اسماء اصحاب الحقوق	المساحة		رقم القطعة
				د	ف		د	م	
			3			سهام عبد محمد عمر			
			3			ختام عبد محمد عمر			
			3			الهام عبد محمد عمر			
			8			عائشة اسماعيل داود سالم			
			32			المجموع			
3765	ارض	ميري	15814656			سليم عاصي صالح سالم	1	255	13
			2696256			ابراهيم محمود ابراهيم ابو سالم			
			988416			فاطمة مصطفى كرتي			
			988416			حكمت سليمان عاصي ابو صالح			
			988416			شوقي سليمان عاصي ابو صالح			
			988416			محمد سليمان عاصي ابو صالح			
			988416			عوني سليمان عاصي ابو صالح			
			494208			امنة سليمان عاصي ابو صالح			
			494208			حليمة سليمان عاصي ابو صالح			
			494208			كفاية سليمان عاصي ابو صالح			
			494208			ميسون سليمان عاصي ابو صالح			
			494208			امينة سليمان عاصي ابو صالح			
			494208			امل سليمان عاصي ابو صالح			
			329472			مريم عوض حسن عوض			
			321024			محمود يوسف محمود ابو سالم			
			321024			رامي يوسف محمود ابو سالم			
			160512			لينا يوسف محمود ابو سالم			
			160512			لبنى يوسف محمود ابو سالم			
			160512			سناء يوسف محمود ابو سالم			
			160512			امل يوسف محمود ابو سالم			
			160512			ميساء يوسف محمود ابو سالم			
			160512			سوزان يوسف محمود ابو سالم			
			160512			رجاء يوسف محمود ابو سالم			



محمد شراكة
رئيس هيئة تسوية الأراضي والمياه



جدول الحقوق

الأراضي المفروزة

يعلن هذا الجدول بمقتضى الفقرة 2 من المادة 11 من قانون تسوية الأراضي والمياه رقم 40 لسنة 1952

اسم القرية: اللين الغربي

مقياس الرسم: 1/1000


اسم المحافظة: رام الله والبيهره

رقم الحوض: (29)

عدد الصفحات: (7)

اسم الحوض: قرنة العجلات

القيمة	الملاحظات	نوع	الحصة	رقم الهوية / المالك	اسماء اصحاب الحقوق	المساحة		رقم القطعة
						د	م2	
د	ف	الارض						
			160512		ايمان يوسف محمود ابو سالم			
			47520		رقية علي محمود ابو سالم			
			60480		خالد محمود ابراهيم ابو سالم			
			60480		محمد محمود ابراهيم ابو سالم			
			30240		امنه محمود ابراهيم ابو سالم			
			30240		فاطمه محمود ابراهيم ابو سالم			
			30240		نعمه محمود ابراهيم ابو سالم			
			30240		سماهر محمود ابراهيم ابو سالم			
			666504		عبد الجليل عبد الرحمن جبر رضوان			
			499878		ساند عبد الجليل جبر رضوان			
			499878		يوسف عبد الجليل جبر رضوان			
			499878		هاني عبد الجليل جبر رضوان			
			249939		ساندة عبد الجليل جبر رضوان			
			249939		راندة عبد الجليل جبر رضوان			
			31629312		المجموع			
17997		ارض	كاملا	ميري	ورثة احمد خليل عيسى	5	999	14
2457		ارض	17	ميري	رحمه عبد الجبار حمدان راضي		819	15
			17		نجيه عبد الله قاسم ابو شمه			
			28		احمد فارس داود راضي			
			28		محمود فارس داود راضي			
			28		يوسف فارس داود صالح			
			28		صالح فارس داود صالح			
			28		مطاوع فارس داود راضي			
			28		سفيان فارس داود صالح			
			14		امال فارس داود مناع			
			14		سميه فارس داود صالح			
			14		خيريه فارس داود صالح			
			14		ثلجيه فارس داود صالح			



جدول الحقوق
الأراضي المفروزة


يعلن هذا الجدول بمقتضى الفقرة 2 من المادة 11 من قانون تسوية الأراضي والمياه رقم 40 لسنة 1952
مقياس الرسم : 1/1000
اسم القرية : اللين الغربي
رقم الحوض : (29)
عدد الصفحات : (7)

اسم المحافظة : رام الله والبيهره
اسم الحوض : قرنة العجلات

القيمة	الملاحظات	نوع الارض	الحصة	رقم الهوية / المالك	اسماء اصحاب الحقوق	المساحة		رقم القطعة
						د	م	
			14		بهيه فارس داود مطاوع			
			272		المجموع			
6312	ارض	ميري	كاملا		ورثة ضرغام عثمان حامد	2	104	16
3363	ارض	ميري	3		معروف عبد محمد عمر	1	121	17
			3		محمد عبد محمد سالم			
			3		عريفة عبد محمد عمر			
			3		ظريفة عبد محمد عمر			
			3		عايدة عبد محمد عمر			
			3		سهام عبد محمد عمر			
			3		ختام عبد محمد عمر			
			3		الهام عبد محمد عمر			
			8		عائشة اسماعيل داود سالم			
			32		محمد علي يوسف ناصر			
			64		المجموع			
5745	ارض	ميري	كاملا		محمد علي يوسف ناصر	1	915	18
7146	ارض	ميري	1		ورثة عبد الله علي يوسف ناصر	2	382	19
			1		ورثة يوسف علي يوسف ناصر			
			2		المجموع			
6051	ارض	ميري	17		رحمه عبد الجبار حمدان راضي	2	17	20
			17		نجيه عبد الله قاسم ابو شمه			
			28		احمد فارس داود راضي			
			28		محمود فارس داود راضي			
			28		يوسف فارس داود صالح			
			28		صالح فارس داود صالح			
			28		مطاوع فارس داود راضي			
			28		سفيان فارس داود صالح			
			14		امال فارس داود مناع			
			14		سميه فارس داود صالح			



أ. محمد شراكة
رئيس هيئة تسوية الأراضي والمياه



جدول الحقوق
الأراضي المفروزة

يعلن هذا الجدول بمقتضى الفقرة 2 من المادة 11 من قانون تسوية الأراضي والمياه رقم 40 لسنة 1952
مقياس الرسم : 1/1000
عدد الصفحات : (7)

اسم المحافظة: رام الله والبيهره
اسم الحوض: قرنة العجلات

اسم القرية: اللين الغربي
رقم الحوض: (29)

القيمة	الملاحظات	نوع الارض	الحصة	رقم الهوية / المالك	اسماء اصحاب الحقوق	المساحة		رقم القطعة
						د	م2	
			14		خيريه فارس داود صالح			
			14		ثلجيه فارس داود صالح			
			14		بهيه فارس داود مطاوع			
			272		المجموع			
19578	ارض	ميري	كاملا		ورثة حرب سلمان راضي	6	526	21
58086	ارض	ميري	1		حسن علي حسن ابو سالم	19	362	22
			1		حسني علي حسن ابو سالم			
			2		المجموع			
2616	ارض	ميري	9		امنه عمر كايد سالم	872		23
			14		نادر ذياب داود سالم			
			14		داود ذياب داود سالم			
			14		فاروق ذياب داود سالم			
			14		نضال ذياب داود سالم			
			7		نوال ذياب داود سالم			
			72		المجموع			
2847	ارض	ميري	1		ورثة لطفي محمد ابو سالم	949		24
			1		ورثة عبد اللطيف محمد ابو سالم			
			2		المجموع			

انتهى الحوض