

جدول الحقوق

الأراضي المفروزة

يعلن هذا الجدول بمقتضى الفقرة 2 من المادة 11 من قانون تسوية الأراضي والمياه رقم 40 لسنة 1952

اسم البلدة : مزارع النوباني

مقياس الرسم : 1/1000

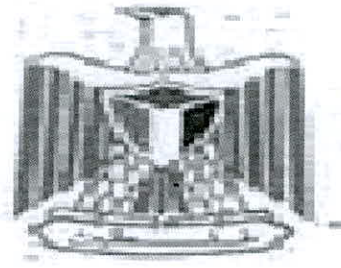
اسم المحافظة: رام الله والبيهره

رقم الحوض: 52

عدد الصفحات: (11)

اسم الحوض: الجيز

رقم القطعة	المساحة		اسماء اصحاب الحقوق	رقم الهوية / المالك	الحصة	نوع الارض	الملاحظات	القيمه	
	د	م						د	ف
1	311	3	سميه محمود سليمان داغر	953501087	كاملا	ميري	ارض	16555	
2	59	4	حليمة احمد داود عيسى		كاملا	ميري	ارض	20295	
3	221	4	زينب احمد داود عيسى		كاملا	ميري	ارض	21105	
4	25	6	عطا احمد داود عيسى		كاملا	ميري	ارض	30125	
5	885	2	اسامه احمد مصطفى داغر	906370077	كاملا	ميري	ارض	14425	
6	218	19	يحيى عبدالله ذيب دار علي	963725684	كاملا	ميري	ارض	96090	
7	502		ورثة محمد حسن الحجار النوباني		كاملا	ميري	ارض	2510	
8	900	1	اسامه احمد مصطفى داغر	906370077	كاملا	ميري	ارض	9500	
9	511	2	اسامه احمد مصطفى داغر	906370077	كاملا	ميري	ارض	17577	
10	92	2	اسامه احمد مصطفى داغر	906370077	كاملا	ميري	ارض	14644	
11	335	1	ورثة عبد الجبار حماد محمد الشلبي		كاملا	ميري	ارض	9345	
12	608		ورثة عبد الجبار حماد محمد الشلبي		كاملا	ميري	ارض	4256	
13	690	1	وليد محمد سليمان القاضي	991540568	كاملا	ميري	ارض	11830	
14	700	1	جميله عبد الواحد ابراهيم ابودياب	984035477	كاملا	ميري	ارض	11900	
15	754	4	ورثة عبد الجبار حماد محمد الشلبي		كاملا	ميري	ارض	33278	
16	973	14	مفيد محمد سليمان القاضي	991540543	كاملا	ميري	ارض	104811	
17	759		وليد محمد سليمان القاضي	991540568	كاملا	ميري	ارض	5313	
18	794	1	نوال عمر ابراهيم ذياب		كاملا	ميري	ارض	12558	
19	936	3	هارون محمد عبدالسلام ابودياب	996535258	كاملا	ميري	ارض	27552	
20	645	5	طارق جميل يحيى مصفر	944557073	كاملا	ميري	ارض	39515	
21	58	1	خديجة محمود عبد الفتاح داغر	953516226	كاملا	ميري	ارض	5290	
22	677		مأمون محمود عوض ذياب		كاملا	ميري	ارض	4739	
23	744		اسامة محمود عوض ذياب		كاملا	ميري	ارض	5208	
24	722		هناء محمود عوض ذياب		كاملا	ميري	ارض	5054	
25	864	1	ورثة عبدالكريم محمود محمد ابراهيم		كاملا	ميري	ارض	13048	
26	295		ورثة عبدالكريم محمود محمد ابراهيم		كاملا	ميري	ارض	2065	



جدول الحقوق

الأراضي المفروزة

يعلن هذا الجدول بمقتضى الفقرة 2 من المادة 11 من قانون تسوية الاراضي والمياه رقم 40 لسنة 1952

اسم البلدة : مزارع النوباني

مقياس الرسم : 1/1000


اسم المحافظة: رام الله والبيهره

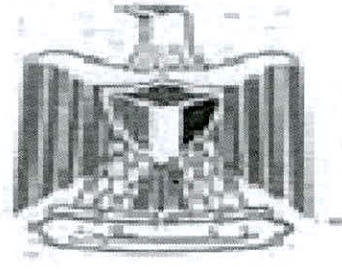
رقم الحوض: 52

عدد الصفحات: (11)

اسم الحوض: الجيز

القيمه	الملاحظات	نوع الارض	الحصة	رقم الهوية / المالك		اسماء اصحاب الحقوق	المساحة		رقم القطعة
				د	م		د	م	
13748	ارض	ميري	كاملا			ورثة عبدالكريم محمود محمد ابراهيم	1	964	27
23730	ارض	ميري	كاملا	913483608		عايدة محمد سليمان داغر	3	390	28
33474	ارض	ميري	كاملا	911554038		علي محمود عبدالرحمن داغر	4	782	29
30359	ارض	ميري	كاملا	911554038		علي محمود عبدالرحمن داغر	4	337	30
29939	ارض	ميري	1	953501061		حسان محمود سليمان داغر	4	277	31
			1			سليمان محمود سليمان داغر			
			2			المجموع			
8760	ارض	ميري	كاملا			ابتسام محمود عيسى ذياب	1	95	32
10765	ارض	ميري	كاملا	944557073		طارق جميل يحيى مصفر	2	153	33
10160	ارض	ميري	كاملا	902919794		رنا محمود عوض داغر	1	270	34
8712	ارض	ميري	كاملا			مها محمود عوض ذياب	1	89	35
22320	ارض	ميري	كاملا			عائشة عبد الحميد رزق الله عبد المجيد	2	790	36
15592	ارض	ميري	36	996535555		منير غالب عبد الخالق ذياب	1	949	37
			36	996535530		عبد الخالق غالب عبد الخالق ذياب			
			36	996535548		مصباح غالب عبد الخالق ذياب			
			36	996535589		بشير غالب عبد الخالق ذياب			
			18	996535563		عزيزه غالب عبد الخالق ذياب			
			18	996535571		معزوه غالب عبد الخالق ذياب			
			18	996535597		ماجدة غالب عبد الخالق ذياب			
			9			فاطمه محمد احمد المصري			
			9			عائده محمد احمد المصري			
			9			اسمهان محمد احمد المصري			
			20			طارق محمد احمد المصري			
			9			صفاء محمد احمد المصري			
			20			زياد محمد احمد المصري			
			9			سميه محمد احمد المصري			





جدول الحقوق

الأراضي المفروزة

يعلن هذا الجدول بمقتضى الفقرة 2 من المادة 11 من قانون تسوية الاراضي والمياه رقم 40 لسنة 1952

اسم البلدة : مزارع النوباني

مقياس الرسم : 1/1000

اسم المحافظة: رام الله والبيهره

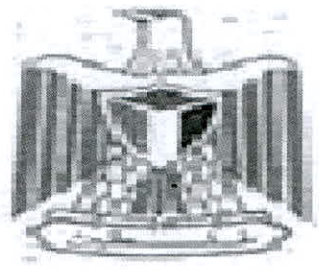
رقم الحوض: 52

عدد الصفحات: (11)

اسم الحوض: الجيز

القيمة	الملاحظات	نوع الارض	الحصة	رقم الهوية / المالك	اسماء اصحاب الحقوق	المساحة		رقم القطعة
						د	م	
			85		ايداد محمد يحيى مصفر			
			28		عبدالله محمد عبدالله النوباني			
			396		المجموع			
30464	ارض	ميري	كاملا	910349836	محمد عبدالله حسن زائدة	3	808	38
21248	ارض	ميري	كاملا	984035444	نعيمة عبد الواحد ابراهيم عموري	2	656	39
18496	ارض	ميري	36	996535555	منير غالب عبد الخالق ذياب	2	312	40
			36	996535530	عبد الخالق غالب عبد الخالق ذياب			
			36	996535548	مصباح غالب عبد الخالق ذياب			
			36	996535589	بشير غالب عبد الخالق ذياب			
			18	996535563	عزيزه غالب عبد الخالق ذياب			
			18	996535571	معزوه غالب عبد الخالق ذياب			
			18	996535597	ماجدة غالب عبد الخالق ذياب			
			9		فاطمه محمد احمد المصري			
			9		عائده محمد احمد المصري			
			9		اسمهان محمد احمد المصري			
			20		طارق محمد احمد المصري			
			9		صفاء محمد احمد المصري			
			20		زياد محمد احمد المصري			
			9		سميه محمد احمد المصري			
			85		ايداد محمد يحيى مصفر			
			28		عبدالله محمد عبدالله النوباني			
			396		المجموع			
9336	ارض	ميري	كاملا	414525931	وفاء محمود عيسى ذياب	1	167	41
39240	ارض	ميري	كاملا	953510641	محمد احمد محمد فقيس	4	905	42
2681	ارض	ميري	كاملا	991540568	وليد محمد سليمان القاضي		383	43
30700	ارض	ميري	كاملا	991540568	وليد محمد سليمان القاضي	6	140	44

القاضي/ موسى شكارنة
رئيس هيئة تسوية الاراضي والمياه



جدول الحقوق

الأراضي المفروزة

يعلن هذا الجدول بمقتضى الفقرة 2 من المادة 11 من قانون تسوية الاراضي والمياه رقم 40 لسنة 1952

اسم البلدة : مزارع النوباني

مقياس الرسم : 1/1000


اسم المحافظة: رام الله والبيهره

رقم الحوض: 52

عدد الصفحات: (11)

اسم الحوض: الجيز

القيمه	الملاحظات	نوع الارض	الحصة	رقم الهوية / المالك	اسماء اصحاب الحقوق	المساحة		رقم القطعة
						د	م	
101136	ارض	ميري	كاملا	947943403	راند جمال عبد الحكم النوباني	14	448	45
16205	ارض	ميري	كاملا	947943403	راند جمال عبد الحكم النوباني	2	315	46
10283	ارض	ميري	36	996535555	منير غالب عبد الخالق ذياب	1	469	47
			36	996535530	عبد الخالق غالب عبد الخالق ذياب			
			36	996535548	مصباح غالب عبد الخالق ذياب			
			36	996535589	بشير غالب عبد الخالق ذياب			
			18	996535563	عزيزه غالب عبد الخالق ذياب			
			18	996535571	معزوه غالب عبد الخالق ذياب			
			18	996535597	ماجدة غالب عبد الخالق ذياب			
			9		فاطمه محمد احمد المصري			
			9		عائده محمد احمد المصري			
			9		اسمهان محمد احمد المصري			
			20		طارق محمد احمد المصري			
			9		صفاء محمد احمد المصري			
			20		زياد محمد احمد المصري			
			9		سميه محمد احمد المصري			
			85		اياد محمد يحيى مصفر			
			28		عبدالله محمد عبدالله النوباني			
			396		المجموع			
2226	ارض	ميري	كاملا	947943403	راند جمال عبد الحكم النوباني	318		48
6363	ارض	ميري	36	996535555	منير غالب عبد الخالق ذياب	909		49
			36	996535530	عبد الخالق غالب عبد الخالق ذياب			
			36	996535548	مصباح غالب عبد الخالق ذياب			
			36	996535589	بشير غالب عبد الخالق ذياب			
			18	996535563	عزيزه غالب عبد الخالق ذياب			
			18	996535571	معزوه غالب عبد الخالق ذياب			



جدول الحقوق

الأراضي المفروزة

يعلن هذا الجدول بمقتضى الفقرة 2 من المادة 11 من قانون تسوية الأراضي والمياه رقم 40 لسنة 1952

اسم البلدة : مزارع النوباني

مقياس الرسم : 1/1000

اسم المحافظة: رام الله والبيهره


رقم الحوض: 52

عدد الصفحات: (11)

اسم الحوض: الجيز

القيمة	الملاحظات	نوع الارض	الحصة	رقم الهوية / المالك	اسماء اصحاب الحقوق	المساحة		رقم القطعة
						د	م	
			18	996535597	ماجدة غالب عبد الخالق ذياب			
			9		فاطمه محمد احمد المصري			
			9		عائده محمد احمد المصري			
			9		اسمهان محمد احمد المصري			
			20		طارق محمد احمد المصري			
			9		صفاء محمد احمد المصري			
			20		زياد محمد احمد المصري			
			9		سميه محمد احمد المصري			
			85		اياذ محمد يحيى مصفر			
			28		عبدالله محمد عبدالله النوباني			
			396		المجموع			
22988	ارض	ميري	36	996535555	منير غالب عبد الخالق ذياب	3	284	50
			36	996535530	عبد الخالق غالب عبد الخالق ذياب			
			36	996535548	مصباح غالب عبد الخالق ذياب			
			36	996535589	بشير غالب عبد الخالق ذياب			
			18	996535563	عزيزه غالب عبد الخالق ذياب			
			18	996535571	معزوزه غالب عبد الخالق ذياب			
			18	996535597	ماجدة غالب عبد الخالق ذياب			
			9		فاطمه محمد احمد المصري			
			9		عائده محمد احمد المصري			
			9		اسمهان محمد احمد المصري			
			20		طارق محمد احمد المصري			
			9		صفاء محمد احمد المصري			
			20		زياد محمد احمد المصري			
			9		سميه محمد احمد المصري			
			85		اياذ محمد يحيى مصفر			





جدول الحقوق

الأراضي المفروزة

يعلن هذا الجدول بمقتضى الفقرة 2 من المادة 11 من قانون تسوية الأراضي والمياه رقم 40 لسنة 1952

اسم البلدة : مزارع النوباني

مقياس الرسم : 1/1000

اسم المحافظة: رام الله والبيهر

رقم الحوض: 52

عدد الصفحات: (11)

اسم الحوض: الجيز

رقم القطعة	المساحة		اسماء اصحاب الحقوق	رقم الهوية / المالك	الحصة	نوع الارض	الملاحظات	القيمة	
	د	م						د	ف
			عبدالله محمد عبدالله النوباني		28				
			المجموع		396				
51	822	1	خديجة محمد عبد الفتاح داغر	953516226	كاملا	ميري	ارض	14576	
52	200	2	خديجة محمد عبد الفتاح داغر	953516226	كاملا	ميري	ارض	17600	
53	772	13	فوزي عبد القادر عبدالله "عوضات مقيطي"	971837844	كاملا	ميري	ارض	96404	
54	477		منير غالب عبد الخالق ذياب	996535555	36	ميري	ارض	3339	
			عبد الخالق غالب عبد الخالق ذياب	996535530	36				
			مصباح غالب عبد الخالق ذياب	996535548	36				
			بشير غالب عبد الخالق ذياب	996535589	36				
			عزيزه غالب عبد الخالق ذياب	996535563	18				
			معزوزه غالب عبد الخالق ذياب	996535571	18				
			ماجدة غالب عبد الخالق ذياب	996535597	18				
			فاطمه محمد احمد المصري		9				
			عائده محمد احمد المصري		9				
			اسمهان محمد احمد المصري		9				
			طارق محمد احمد المصري		20				
			صفاء محمد احمد المصري		9				
			زياد محمد احمد المصري		20				
			سميه محمد احمد المصري		9				
			ايداد محمد يحيى مصفر		85				
			عبدالله محمد عبدالله النوباني		28				
			المجموع		396				
55	696	3	فؤاد ابراهيم عمر نوباني	950050914	1	ميري	ارض	29568	
			رشا مفلح عبد القادر مهنا	998706972	1				
			المجموع		2				
56	680	8	فؤاد ابراهيم عمر نوباني	950050914	1	ميري	ارض	69440	



جدول الحقوق

الأراضي المفروزة

يعلن هذا الجدول بمقتضى الفقرة 2 من المادة 11 من قانون تسوية الأراضي والمياه رقم 40 لسنة 1952

اسم البلدة : مزارع النوباني

مقياس الرسم : 1/1000


اسم المحافظة: رام الله والبيهره

رقم الحوض: 52

عدد الصفحات: (11)

اسم الحوض: الجيز

القيمه	الملاحظات	نوع الارض	الحصة	رقم الهوية / المالك	اسماء اصحاب الحقوق	المساحة		رقم القطعة
						د	م2	
			1	998706972	رشا مفلح عبد القادر مهنا			
			2		المجموع			
5935	ارض	ميري	كاملا	906370077	اسامه احمد مصطفى داغر	1	187	57
13167	ارض	ميري	كاملا	851569962	مازن محمد عبد الرزاق ذياب	1	881	58
101704	ارض	ميري	كاملا	906370077	اسامه احمد مصطفى داغر	12	713	59
66689	ارض	ميري	كاملا	906370077	اسامه احمد مصطفى داغر	9	527	60
18900	ارض	ميري	كاملا	991525890	محسن سعيد حمدان زين	2	700	61
34856	ارض	ميري	كاملا	953510651	عبد العزيز احمد محمد فقيس	4	357	62
44280	ارض	ميري	كاملا	941668915	سامر جميل محمد دار ابو ذياب	5	535	63
16085	ارض	ميري	1	944210418	رشيقه محمد علي ملوخ	3	217	64
			1	959215427	صبحية محمد حاج عرار			
			2		المجموع			
136528	ارض	ميري	1000		حمد محمد علي ابو دياب	17	66	65
			8335		حسن محمد حاج علي دياب			
			8335		صابر محمد علي ذياب			
			17670		المجموع			
6244	ارض	ميري	1	411500242	ساند محمود عبد الحافظ ادعيس		892	66
			1		سامر احمد عبد الغني مصطفى			
			2		المجموع			
117872	ارض	ميري	13	976910046	زينب محمد علي احمد	14	734	67
			14	850394354	محمد فالح احمد "احمد علي"			
			14	852459544	مصعب فالح احمد "احمد علي"			
			14	855007183	يحيى فالح احمد "احمد علي"			
			14	407367036	معتز فالح احمد "احمد علي"			
			14	911607752	ماهر فالح احمد "احمد علي"			
			83		المجموع			



جدول الحقوق

الأراضي المفروزة

يعلن هذا الجدول بمقتضى الفقرة 2 من المادة 11 من قانون تسوية الاراضي والمياه رقم 40 لسنة 1952

اسم البلدة : مزارع النوباني

مقياس الرسم : 1/1000

اسم المحافظة: رام الله والبيهره


رقم الحوض: 52

عدد الصفحات: (11)

اسم الحوض: الجيز

القيمة	الملاحظات	نوع الارض	الحصة	رقم الهوية / المالك	اسماء اصحاب الحقوق	المساحة		رقم القطعة
						د	م	
29104	ارض	ميري	كاملا	906370077	اسامه احمد مصطفى داغر	3	638	68
77864	ارض	ميري	13	976910046	زينب محمد علي احمد	9	733	69
			14	850394354	محمد فالح احمد "احمد علي"			
			14	852459544	مصعب فالح احمد "احمد علي"			
			14	855007183	يحيى فالح احمد "احمد علي"			
			14	407367036	معتز فالح احمد "احمد علي"			
			14	911607752	ماهر فالح احمد "احمد علي"			
			83		المجموع			
20670	ارض	ميري	كاملا	991535451	رزق الله عبد الرازق رزق الله ذياب	4	134	70
5250	ارض	ميري	5		زينب سليمان يوسف	1	50	71
			14		كمال عبد الحميد سليمان مصفر			
			14		جميل عبد الحميد سليمان مصفر			
			7		نوال عبد الحميد سليمان مصفر			
			40		المجموع			
10088	ارض	ميري	كاملا	953510651	عبد العزيز احمد محمد فقيس	1	261	72
41976	ارض	ميري	كاملا	906370077	اسامه احمد مصطفى داغر	5	247	73
16975	ارض	ميري	432	922260369	امجد عبد المجيد عبدالرحمن أبو غوش	2	425	74
			16		حسين علي احمد مسعف			
			448		المجموع			
18011	ارض	ميري	432	939360574	جهاد عثمان حمد أبو عريضة	2	573	75
			16		حسين علي احمد مسعف			
			448		المجموع			
11900	ارض	ميري	77		محمد عبدالله حسن دولات	2	380	76
			1231	950092452	زياد عبدالله حسن مصطفى			
			461		حسين عبدالله حسن دولات			
			392		باسم عبدالله حسن دولات			

القاضي/ موسى شكارنة
رئيس هيئة تسوية الاراضي والمياه



جدول الحقوق

الأراضي المفروزة

يعلن هذا الجدول بمقتضى الفقرة 2 من المادة 11 من قانون تسوية الأراضي والمياه رقم 40 لسنة 1952

اسم البلدة : مزارع النوباني

مقياس الرسم : 1/1000

اسم المحافظة: رام الله والبيهره

رقم الحوض: 52

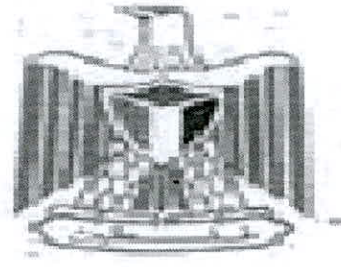
عدد الصفحات: (11)

اسم الحوض: الجيز

القيمه	الملاحظات	نوع الارض	الحصة	رقم الهوية / المالك	اسماء اصحاب الحقوق	المساحة		رقم القطعة
						د	م	
			131		منذر سعيد عبدالله دولات			
			87		نبيل سعيد عبدالله دولات			
			44		ناديه سعيد عبدالله دولات			
			44		هبه سعيد عبدالله دولات			
			44		ايمان سعيد عبدالله دولات			
			44		نوران سعيد عبدالله دولات			
			138	852273523	عبدالله محمد عبدالله نوباني			
			2693		المجموع			
42280	ارض	ميري	1	959215427	صبحية محمد حاج عرار	6	40	77
			1	944210418	رشيقه محمد علي ملوخ			
			2		المجموع			
11487	ارض	ميري	كاملا	911061612	فراس مفيد محمد قاضي	1	641	78
1190	ارض ضمنها عين ماء	ميري	كاملا		خزينة دولة فلسطين		170	79
5803	ارض	ميري	1	411500242	ساند محمود عبد الحافظ ادعيس		829	80
			1		سامر احمد عبد الغني مصطفى			
			2		المجموع			
6909	ارض	ميري	1	411500242	ساند محمود عبد الحافظ ادعيس		987	81
			1		سامر احمد عبد الغني مصطفى			
			2		المجموع			
8029	ارض	ميري	1	411500242	ساند محمود عبد الحافظ ادعيس	1	147	82
			1		سامر احمد عبد الغني مصطفى			
			2		المجموع			
6027	ارض	ميري	1	411500242	ساند محمود عبد الحافظ ادعيس		861	83
			1		سامر احمد عبد الغني مصطفى			
			2		المجموع			
6545	ارض	ميري	1	411500242	ساند محمود عبد الحافظ ادعيس		935	84

رئيس هيئة تسوية الأراضي والمياه
القاضي/ موسى شكارنة
19





جدول الحقوق

الأراضي المفروزة

يعلن هذا الجدول بمقتضى الفقرة 2 من المادة 11 من قانون تسوية الأراضي والمياه رقم 40 لسنة 1952

اسم البلدة : مزارع النوباني

مقياس الرسم : 1/1000

اسم المحافظة: رام الله والبيهره

رقم الحوض: 52

عدد الصفحات: (11)


اسم الحوض: الجيز

رقم القطعة	المساحة		اسماء اصحاب الحقوق	رقم الهوية / المالك	الحصة	نوع الارض	الملاحظات	القيمه	
	د	م						د	ف
			سامر احمد عبد الغني مصطفى		1				
			المجموع		2				
85	887		ساند محمود عبد الحافظ ادعيس	411500242	1	ميري	ارض	6209	
			سامر احمد عبد الغني مصطفى		1				
			المجموع		2				
86	901		ساند محمود عبد الحافظ ادعيس	411500242	1	ميري	ارض	6307	
			سامر احمد عبد الغني مصطفى		1				
			المجموع		2				
87	794		ساند محمود عبد الحافظ ادعيس	411500242	1	ميري	ارض	5558	
			سامر احمد عبد الغني مصطفى		1				
			المجموع		2				
88	580	7	يوسف عيسى عيسى داود ذياب	951715911	كاملا	ميري	ارض	60640	
89	25	4	محمد محمود عيسى داود ذياب		2383	ميري	ارض	32200	
			امل محمود عيسى ذياب		1192				
			حليمه احمد داود عيسى		470				
			المجموع		4045				
90	120	2	يوسف عيسى داود ابو ذياب	951715911	كاملا	ميري	ارض	10600	
91	51	2	بسام محمود عيسى داود ذياب		كاملا	ميري	ارض	10255	
92	101	1	كفاية محمود عيسى ذياب		كاملا	ميري	ارض	8808	
93	46	1	تحرير محمود عيسى ذياب		كاملا	ميري	ارض	8368	
94	638		زينب محمد علي احمد	976910046	13	ميري	ارض	5104	
			محمد فالح احمد "احمد علي"	850394354	14				
			مصعب فالح احمد "احمد علي"	852459544	14				
			يحيى فالح احمد "احمد علي"	855007183	14				
			معتز فالح احمد "احمد علي"	407367036	14				
			ماهر فالح احمد "احمد علي"	911607752	14				



القاضي/ موسى شكارنة

رئيس هيئة تسوية الأراضي والمياه



جدول الحقوق

الأراضي المفروزة

يعلن هذا الجدول بمقتضى الفقرة 2 من المادة 11 من قانون تسوية الأراضي والمياه رقم 40 لسنة 1952

اسم البلدة : مزارع النوباني

مقياس الرسم : 1/1000

اسم المحافظة: رام الله والبيهره


رقم الحوض: 52

عدد الصفحات: (11)

اسم الحوض: الجيز

القيمة	الملاحظات	نوع الارض	الحصة	رقم الهوية / المالك	اسماء اصحاب الحقوق	المساحة		رقم القطعة
						د	م	
			83		المجموع			
5096	ارض	ميري	كاملا	911061612	فراس مفيد محمد قاضي		637	95
32851	ارض	ميري	13		انعام عبدالرازق صالح حمدان	4	693	96
			14		محمد عمر عوض عوض			
			14		عثمان عمر عوض عوض			
			14		امين عمر عوض عوض			
			14		سعيد عمر عوض عوض			
			14		ابراهيم عمر عوض عوض			
			7		ريما عمر عوض عوض			
			7		هبة عمر عوض عوض			
			7		حنين عمر عوض عوض			
			104		المجموع			
3464	ارض	ميري	كاملا		الهام احمد عوض عوض		433	97

انتهى الحوض



القاضي/ موسى شكارنة
رئيس هيئة تسوية الأراضي والمياه