



جدول الحقوق
الأراضي المفروزة

يعلن هذا الجدول بمقتضى الفقرة 2 من المادة 11 من قانون تسوية الأراضي والمياه رقم 40 لسنة 1952

اسم القرية : بيتللو

رقم الحوض: 40

رقم الحي: 3

مقياس الرسم 1/500

عدد الصفحات (19)

اسم المحافظة: رام الله والبيرة

اسم الحوض : العقاب الشرقية

اسم الحي : الغربي الجنوبي

رقم القطعة	المساحة		اسماء اصحاب الحقوق	رقم الهوية / المالك	الحصة	نوع الارض	الملاحظات	القيمة	
	د	م						د	ف
1	476		يسرى عبد الله عبد القادر "شيخ حسين"	900120908	كاملا	ملك	ارض ضمنها بناء	23650	
2	482		سمير صالح حسن رضوان		كاملا	ملك	ارض	7230	
3	930		فادي عادل مصطفى ابو زياده	852373281	كاملا	ملك	ارض	16740	
4	165		جمال محمد محمود عبد الحليم	414413914	كاملا	ملك	ارض ضمنها بناء	9090	
5	130	1	صفيه بكر حسين الخطيب		9	ملك	ارض	16950	
			محمد عزت الخطيب		14				
			حازم عزت الخطيب		14				
			حياه عزات عبد خطيب		7				
			فريال عزات عبد خطيب		7				
			فايزة عزات عبد خطيب		7				
			زينه عزات عبد خطيب		7				
			اعتدال عزات عبد خطيب		7				
			المجموع		72				
6	312	1	محمد روجي محمد بزار	850978750	1	ملك	ارض ضمنها بناء	68740	
			منتصر روجي محمد بزار	940839418	1				
			معتصم روجي محمد قرمش		1				
			مثنا روجي محمد قرمش	852559798	1				
			المجموع		4				
7	798	1	يعقوب سماره محمد صافي	935680348	كاملا	ملك	ارض ضمنها بناء	186270	
8	326	1	صالح سماره محمد صافي	935680363	كاملا	ملك	ارض ضمنها بناء	52470	
9	870		سعيد "محمد مأمون" سعيد "عبد الجواد"	413250762	كاملا	ملك	ارض	31050	
10	705		تيسير علي درويش خطيب		3	ملك	ارض	10575	
			محمد علي درويش الخطيب		2				



أ. محمد شراكة

رئيس هيئة تسوية اراضي والمياه



جدول الحقوق
الأراضي المفروزة

يعلن هذا الجدول بمقتضى الفقرة 2 من المادة 11 من قانون تسوية الاراضي والمياه رقم 40 لسنة 1952

اسم القرية : بيتللو

مقياس الرسم 1/500

اسم المحافظة: رام الله والبيرة

رقم الحوض: 40

عدد الصفحات (19)

اسم الحوض : العقاب الشرقية


رقم الحي: 3

اسم الحي : الغربي الجنوبي

القيمة	الملاحظات	نوع الارض	الحصة	رقم الهوية / المالك	اسماء اصحاب الحقوق	المساحة		رقم القطعة
						د	م2	
			2		محمود علي درويش الخطيب			
			1		حنان علي درويش الخطيب			
			1		فدوى علي درويش الخطيب			
			9		المجموع			
12060	ارض	ملك	3		تيسير علي درويش خطيب	804		11
			2		محمد علي درويش الخطيب			
			2		محمود علي درويش الخطيب			
			1		حنان علي درويش الخطيب			
			1		فدوى علي درويش الخطيب			
			9		المجموع			
12120	ارض	ملك	كاملا		عالية جميل علي بزار	808		12
7230	ارض	ملك	168	944545243	منذر صالح حسن رضوان	482		13
			45		جوهرة داود عبد الله			
			21		نجاح محمود عبد الغني رضوان			
			34		رامز عدنان صالح رضوان			
			34		عمر عدنان صالح رضوان			
			17		أريج عدنان صالح رضوان			
			17		رزان عدنان صالح رضوان			
			336		المجموع			
7215	ارض	ملك	كاملا	853463222	عهد كمال صالح رضوان	481		14
3540	ارض	ملك	كاملا		وجدان بدر عبد الله هزيم	177		15
12340	ارض	ملك	كاملا		وجدان بدر عبد الله هزيم	617		16
49660	ارض	ملك	كاملا	959646258	حافظ عاطف عبد الرحيم بزار	521		17

أ. محمد شراكة

ق. أ. رئيس هيئة تسوية الأراضي والمياه



جدول الحقوق
الأراضي المفروزة

يعلن هذا الجدول بمقتضى الفقرة 2 من المادة 11 من قانون تسوية الاراضي والمياه رقم 40 لسنة 1952

اسم القرية : بيتللو

مقياس الرسم 1/500

اسم المحافظة: رام الله والبيرة

رقم الحوض: 40

عدد الصفحات (19)

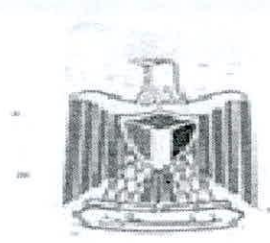
اسم الحوض : العقاب الشرقية

رقم الحي: 3

اسم الحي : الغربي الجنوبي

رقم القطعة	المساحة		اسماء اصحاب الحقوق	رقم الهوية / المالك	الحصة	نوع الارض	الملاحظات	القيمة	
	د	م ²						د	ف
18	600		محمد حسين رويين سمحان	913499976	كاملا	ملك	ارض	9000	
19	167	1	احمد جميل علي بزار	944573765	كاملا	ملك	ارض	21006	
20	70		عبد الله ابراهيم عبد القادر بزار	902907013	كاملا	ملك	ارض	2450	
21	888		جمعة عمران ثروت زياده		كاملا	ملك	ارض	13320	
22	919		عمر غسان محمد خطيب	852417849	1	ملك	ارض	13785	
			معاوية محمد عبد خطيب	902825322	1				
			المجموع		2				
23	51	1	حسين بدوي محمد مرعب	959505561	كاملا	ملك	ارض ضمنها بناء	73815	
24	896		ورثة احمد خليل ابراهيم زيد		كاملا	ملك	ارض ضمنها بناء	107940	
25	448	1	ورثة محمد سعيد محمد غباين		كاملا	ملك	ارض ضمنها بناء	43860	
26	636		جواهر طلال سالم	جواز سفر امريكي	كاملا	ملك	ارض	9540	
27	960		سفيان سامي سعيد بزار	944545862	كاملا	ملك	ارض	24000	
28	459		اسعد محمد عبد الله الدرامنه	410830137	كاملا	ملك	ارض	11475	
29	441		فهمي عادل فهمي زياده	854754066	كاملا	ملك	ارض	11025	
30	793		سعدية فوزي سعيد بدر		1	ملك	ارض	11895	
			وداد فوزي سعيد برعاوي		1				
			ابنسام فوزي سعيد بزار		1				
			بسمه فوزي سعيد عيسى		1				
			بسيمه فوزي سعيد عواد		1				
			باسمة فوزي سعيد بدر		1				
			المجموع		6				
31	396		مصطفى بدر عبد الله بدر		كاملا	ملك	ارض ضمنها بناء	63180	
32	619		ابراهيم بدر عبد الله بدر		كاملا	ملك	ارض ضمنها بناء	38515	





جدول الحقوق

الأراضي المفروزة

يعلن هذا الجدول بمقتضى الفقرة 2 من المادة 11 من قانون تسوية الأراضي والمياه رقم 40 لسنة 1952

اسم القرية : بيتللو

مقياس الرسم 1/500

اسم المحافظة: رام الله والبيرة

رقم الحوض: 40

عدد الصفحات (19)

اسم الحوض : العقاب الشرقية

رقم الحي: 3

اسم الحي : الغربي الجنوبي

القيمة	الملاحظات	نوع الارض	الحصة	رقم الهوية / المالك	اسماء اصحاب الحقوق	المساحة		رقم القطعة
						د	م	
24075	ارض	ملك	كاملا	921516043	مصطفى عادل مصطفى ابو زياده		963	33
20000	ارض	ملك	كاملا		محمود ابراهيم عبد القادر بزار		800	34
24700	ارض	ملك	كاملا		عالية جميل علي بزار		988	35
12175	ارض	ملك	123200		عبد العزيز شاكر عبد العزيز بزار		487	36
			123200		طلال شاكر عبد العزيز بزار			
			123200	954164380	شوقي شاكر عبد العزيز بزار			
			123200		شوكت شاكر عبد العزيز بزار			
			123200		ورثة محمد شاكر عبد العزيز بزار			
			61600		شكرية شاكر عبد العزيز بزار			
			61600		خديجة شاكر عبد العزيز بزار			
			61600		شوقية شاكر عبد العزيز بزار			
			114400		ورثة زاهدة عمر حمدان			
			915200		المجموع			
26010	ارض ضمنها بناء	ملك	كاملا	944540996	اسعد عثمان حسين اسعد		450	37
68010	ارض ضمنها بناء	ملك	كاملا	944205160	احمد سعيد احمد بزار	1	158	38
92685	ارض ضمنها بناء	ملك	كاملا	944205160	احمد سعيد احمد بزار	1	65	39
7100	ارض	ملك	كاملا	944573765	احمد جميل علي بزار		284	40
23625	ارض	ملك	كاملا	944545862	سفيان سامي سعيد بزار		945	41
20000	ارض	ملك	كاملا	965660269	سمير "عبد الكريم" عبد الرحيم" بزار		800	42
42075	ارض	ملك	كاملا		محمود ابراهيم عبد القادر بزار	1	683	43
22550	ارض	ملك	كاملا		بهجت عبد الحفيظ محمد دار بدر		902	44
36155	ارض ضمنها بناء	ملك	كاملا		بهجت عبد الحفيظ محمد دار بدر		251	45
71530	ارض ضمنها بناء	ملك	كاملا	944205152	ساكب سعيد احمد دار بزار		586	46

أ. محمد شراكة

رئيس هيئة تسوية الأراضي والمياه





جدول الحقوق
الأراضي المفروزة

يعلن هذا الجدول بمقتضى الفقرة 2 من المادة 11 من قانون تسوية الاراضي والمياه رقم 40 لسنة 1952

اسم القرية : بيتللو

مقياس الرسم 1/500

اسم المحافظة: رام الله والبيرة

رقم الحوض: 40

عدد الصفحات (19)

اسم الحوض : العقاب الشرقية

رقم الحي: 3


اسم الحي : الغربي الجنوبي

القيمة	الملاحظات	نوع الارض	الحصة	رقم الهوية / المالك	اسماء اصحاب الحقوق	المساحة		رقم القطعة
						د	م2	
23840	ارض ضمنها بناء	ملك	كاملا	959505108	ايمن عبد الحافظ محمد عبد الحليم		752	47
78185	ارض ضمنها بناء	ملك	كاملا	411595754	عثمان سعيد احمد بزار		665	48
17250	ارض	ملك	كاملا	902898485	بلال علي رشيد دار بدر		690	49
51070	ارض ضمنها بناء	ملك	كاملا	944510643	محمد ابراهيم عبد القادر بزار		826	50
23450	ارض	ملك	كاملا		علي فؤاد عمر دار بدر		938	51
27755	ارض	ملك	كاملا		فايفة جميل علي بزار		793	52
28770	ارض	ملك	2	جواز سفر امريكي	علي محمد سالم		822	53
			2	جواز سفر امريكي	محمود محمد سالم			
			2	جواز سفر امريكي	رفعت محمد سالم			
			2	جواز سفر امريكي	جمعة سالم			
			2	جواز سفر امريكي	نايف سالم			
			2		نواف محمد علي حوارث			
			1	جواز سفر امريكي	ريا داود داود			
			1		عدلة محمد علي سالم			
			1	954334074	نوفه محمد علي حوارث			
			1		تحية محمد علي بزار			
			16		المجموع			
13475	ارض	ملك	كاملا	944205160	احمد سعيد احمد بزار		385	54
34265	ارض	ملك	2	جواز سفر امريكي	علي محمد سالم		979	55
			2	جواز سفر امريكي	محمود محمد سالم			
			2	جواز سفر امريكي	رفعت محمد سالم			
			2	جواز سفر امريكي	جمعة سالم			
			2	جواز سفر امريكي	نايف سالم			

ا. محمد شراكة

رئيس هيئة تسوية الأراضي والمياه





جدول الحقوق
الأراضي المفروزة

يعلن هذا الجدول بمقتضى الفقرة 2 من المادة 11 من قانون تسوية الأراضي والمياه رقم 40 لسنة 1952

اسم القرية : بيتللو

مقياس الرسم 1/500

اسم المحافظة: رام الله والبيرة

رقم الحوض: 40

عدد الصفحات (19)

اسم الحوض : العقاب الشرقية


رقم الحي: 3

اسم الحي : الغربي الجنوبي

رقم القطعة	المساحة		اسماء اصحاب الحقوق	رقم الهوية / المالك	الحصة	نوع الارض	الملاحظات	القيمة	
	د	م2						د	ف
			نواف محمد علي حوارث		2				
			ريا داود داود	جواز سفر امريكي	1				
			عدلة محمد علي سالم		1				
			نوفه محمد علي حوارث	954334074	1				
			تحية محمد علي بزار		1				
			المجموع		16				
56	736		وسام عرفات محمد حرب	412817496	كاملا	ملك	ارض	93730	
57	732	2	احمد سعيد احمد بزار	944205160	2	ملك	ارض	95620	
			علي محمد سالم	جواز سفر امريكي	2				
			محمود محمد سالم	جواز سفر امريكي	2				
			رفعت محمد سالم	جواز سفر امريكي	2				
			جمعة سالم	جواز سفر امريكي	2				
			نايف سالم	جواز سفر امريكي	2				
			ريا داود داود	جواز سفر امريكي	1				
			عدلة محمد علي سالم		1				
			نوفه محمد علي حوارث	954334074	1				
			تحية محمد علي بزار		1				
			المجموع		16				
58	286	3	علي محمد سالم	جواز سفر امريكي	2	ملك	ارض	115010	
			محمود محمد سالم	جواز سفر امريكي	2				
			رفعت محمد سالم	جواز سفر امريكي	2				
			جمعة سالم	جواز سفر امريكي	2				
			نايف سالم	جواز سفر امريكي	2				



أ. محمد شراكة
رئيس هيئة تسوية الأراضي والمياه



جدول الحقوق
الأراضي المفروزة

يعلن هذا الجدول بمقتضى الفقرة 2 من المادة 11 من قانون تسوية الأراضي والمياه رقم 40 لسنة 1952

اسم القرية : بيتللو

مقياس الرسم 1/500

اسم المحافظة: رام الله والبيرة

رقم الحوض: 40

عدد الصفحات (19)

اسم الحوض : العقاب الشرقية

رقم الحي: 3


اسم الحي : الغربي الجنوبي

رقم القطعة	المساحة		اسماء اصحاب الحقوق	رقم الهوية / المالك	الحصة	نوع الارض	الملاحظات	القيمة	
	د	م2						د	ف
			نواف محمد علي حوارث		2				
			ريا داود داود	جواز سفر امريكي	1				
			عدلة محمد علي سالم		1				
			نوفه محمد علي حوارث	954334074	1				
			تحية محمد علي بزار		1				
			المجموع		16				
59	123	5	علي محمد سالم	جواز سفر امريكي	2	ملك	ارض	179305	
			محمود محمد سالم	جواز سفر امريكي	2				
			رفعت محمد سالم	جواز سفر امريكي	2				
			جمعة سالم	جواز سفر امريكي	2				
			نايف سالم	جواز سفر امريكي	2				
			نواف محمد علي حوارث		2				
			ريا داود داود	جواز سفر امريكي	1				
			عدلة محمد علي سالم		1				
			نوفه محمد علي حوارث	954334074	1				
			تحية محمد علي بزار		1				
			المجموع		16				
60	241		جمال عارف سليمان الخطيب		1862796	ملك	ارض	8435	
			محمد سليمان عطية الخطيب		1862796				
			سهام راغب سليمان الخطيب		80640				
			فاطمة راغب سليمان الخطيب		80640				
			نوال احمد جبر		21021				
			يزن "محمد اكرم" عارف الخطيب		42042				

أ. محمد شراكة

رئيس هيئة تسوية الأراضي والمياه





جدول الحقوق
الأراضي المفروزة

يعلن هذا الجدول بمقتضى الفقرة 2 من المادة 11 من قانون تسوية الأراضي والمياه رقم 40 لسنة 1952

اسم القرية : بيتللو

مقياس الرسم 1/500

اسم المحافظة: رام الله والبيرة

رقم الحوض: 40

عدد الصفحات (19)

اسم الحوض : العقاب الشرقية

رقم الحي: 3

اسم الحي : الغربي الجنوبي

القيمة	الملاحظات	نوع الارض	الحصة	رقم الهوية / المالك	اسماء اصحاب الحقوق	المساحة		رقم القطعة
						د	م2	
			42042		حمزة "محمد اكرم" عارف الخطيب			
			42042		عبد القادر "محمد اكرم" عارف الخطيب			
			21021		حنين "محمد اكرم" عارف الخطيب			
			4055040		المجموع			
32575	ارض	ملك	كاملا		مجلس قروي بيتللو	1	303	61
13325	ارض	ملك	كاملا		غسان محمد العبد خطيب		533	62
155675	ارض ضمنها بناء	ملك	كاملا		محمود ابراهيم عبد القادر بزار	1	691	63
16995	ارض	ملك	كاملا		مجلس قروي بيتللو		255	64
82070	ارض ضمنها بناء	ملك	كاملا		محمود ابراهيم عبد القادر بزار	1	342	65
48915	ارض ضمنها بناء	ملك	كاملا	944510692	احمد ابراهيم عبد القادر بزار		891	66
87810	ارض ضمنها بناء	ملك	كاملا	902898485	بلال علي رشيد دار بدر	1	734	67
92895	ارض ضمنها بناء	ملك	15		مريم احمد عيد عبد الله		777	68
			14		سميح محمود احمد بزار			
			14	944205244	محمد محمود احمد بزار			
			14		اكرم محمود احمد بزار			
			14		عادل محمود احمد بزار			
			14		هيثم محمود احمد بزار			
			14		اشرف محمود احمد بزار			
			7		بثينه محمود احمد بزار			
			7		سهيله محمود احمد بزار			
			7		اعتدال محمود احمد بزار			
			120		المجموع			
59380	ارض ضمنها بناء	ملك	كاملا	902907013	عبد الله ابراهيم عبد القادر بزار		488	69

أ. محمد شراكة

رئيس هيئة تسوية الأراضي والمياه





جدول الحقوق
الأراضي المفروزة

يعلن هذا الجدول بمقتضى الفقرة 2 من المادة 11 من قانون تسوية الأراضي والمياه رقم 40 لسنة 1952

اسم القرية : بيتللو

مقياس الرسم 1/500

اسم المحافظة: رام الله والبيرة

رقم الحوض: 40

عدد الصفحات (19)

اسم الحوض : العقاب الشرقية

رقم الحي: 3

اسم الحي : الغربي الجنوبي

رقم القطعة	المساحة		اسماء اصحاب الحقوق	رقم الهوية / المالك	الحصة	نوع الارض	الملاحظات	القيمة	
	د	م2						د	ف
70	20	1	مصطفى "عبد الجليل" عبد القادر" بزار	959545930	كاملا	ملك	ارض ضمنها بناء		
71	607		لطفى محمود محمد بدر	904005055	كاملا	ملك	ارض ضمنها بناء		
72	817		"محمد فضل" العبد يوسف بدر	951280148	كاملا	ملك	ارض ضمنها بناء		
73	72	1	علي عمر مصطفى الطبر	950091397	كاملا	ملك	ارض ضمنها بناء		
74	476	1	نادي بيتللو الرياضي		كاملا	ملك	ارض ضمنها بناء		
75	552		اسماعيل باسم اسماعيل البزار	921516118	1	ملك	ارض ضمنها بناء		
			رافي بسمان اسماعيل البزار		1				
			محمد بسمان اسماعيل البزار		1				
			المجموع		3				
76	3	1	محمد ربحي سروات زياده	911556785	كاملا	ملك	ارض		
77	394		ادم ربحي سروات زياده		كاملا	ملك	ارض ضمنها بناء		
78	416		معتصم ربحي سروات زياده		كاملا	ملك	ارض ضمنها بناء		
79	437		اسماء اصحاب الشقق المقامة على قطعة الارض		كاملا	ملك	ارض العقار عدا البناء القائم ومن ضمنها الاجزاء المشتركة وهي بيت درج بمساحة 23م في الطابق الاول وبيت درج بمساحة 11م في الطابق الثاني وبيت درج بمساحة 8م في الطابق الثالث		
			مساحة الشقة	رقم الهوية /	الحصة	نوع الارض	ملاحظات/وقوعات	القيمة	
			اصحاب الحقوق في الشقق	الهوية				د	فلس
101	91		راند ربحي سروات زياده		كاملا	ملك	مخزن في الجهة الشمالية من الطابق الارض عدا سطحه وسطح هذه المخزن يعود لملك الشقة 111		
102	44		عزيز ربحي سروات زياده		كاملا	ملك	مخزن في الجهة الجنوبية من الطابق		



جدول الحقوق
الأراضي المفروزة

يعلن هذا الجدول بمقتضى الفقرة 2 من المادة 11 من قانون تسوية الأراضي والمياه رقم 40 لسنة 1952

اسم القرية : بيتللو

مقياس الرسم 1/500

اسم المحافظة: رام الله والبيرة

رقم الحوض: 40

عدد الصفحات (19)

اسم الحوض : العقاب الشرقية

رقم الحي: 3

اسم الحي : الغربي الجنوبي

رقم القطعة	المساحة		اسماء اصحاب الحقوق	رقم الهوية / المالك	الحصة	نوع الارض	الملاحظات	القيمه	
	د	م2						د	فا
							الاراضي عدا سطحه و سطح		
							هذه المخزن يعود لمالك الشقة 111		
111	156		عزيز ربحي سروات زياده		كاملا	ملك	الشقة في الطابق الاول	1596	
							ويتبعها التراس A ومساحته 12م		
							عدا سطحه و سطح هذه الشقة		
							يعود لمالك الشقة 121		
121	128		عزيز ربحي سروات زياده		كاملا	ملك	الشقة في الطابق الثاني	21960	
							ويتبعها التراس B ومساحته 12م		
							ويتبعها التراس C ومساحته 43م		
							عدا سطحها و سطح هذه الشقة		
							يعود لمالك الشقة 131		
131	62		راند ربحي سروات زياده		كاملا	ملك	الشقة في الطابق الثالث وتتكون	7523	
							من غرفتين الاولى 131 A		
							ومساحتها 24 م والثانية 131 B		
							ومساحتها 38م		
							ويتبعها التراس D ومساحته 12م		
							ويتبعها التراس E ومساحته 71م		
							عدا سطحها و سطح هذه الشقة		
							يعود لمالك الشقة 141		
141	82		راند ربحي سروات زياده		كاملا	ملك	سطح البناء في الطابق الرابع	1640	
							والسطح الذي سوف ينشأ تنظيميا عند		
							اكتمال البناء ملكا مشتركا لاصحاب		
							الشقق والطبقات المقامة على قطعة الارض		

أ. محمد شراكة

رئيس هيئة تسوية الأراضي والمياه





جدول الحقوق
الأراضي المفروزة

يعلن هذا الجدول بمقتضى الفقرة 2 من المادة 11 من قانون تسوية الأراضي والمياه رقم 40 لسنة 1952

مقياس الرسم 1/500
عدد الصفحات (19)

اسم القرية : بيتللو

رقم الحوض: 40

رقم الحي: 3

اسم المحافظة: رام الله والبيرة

اسم الحوض : العقاب الشرقية

اسم الحي : الغربي الجنوبي

رقم القطعة	المساحة		اسماء اصحاب الحقوق	رقم الهوية / المالك	الحصة	نوع الارض	الملاحظات	القيمة	
	د	م2						د	ف
80	558		اسماء اصحاب الشقق المقامة على قطعة الارض		كاملا	ملك	ارض العقار عدا البناء القائم ومن ضمنها الاجزاء المشتركة وهي بيت درج مكرر في جميع الطبقات ما عدا السطح بمساحة 14م وبيت درج في السطح بمساحة 10م وبئر ماء في الطابق الارضي بمساحة 25م ومخزن في الجهة الجنوبية بمساحة 26م		
رقم الشقة	مساحة الشقة		اصحاب الحقوق في الشقق	رقم الهوية /	الحصة	نوع الارض	ملاحظات/وقوعات	القيمة	
د	م2	د		الهوية				د	فلس
101	70		محمد ربحي سروات زياده		كاملا	ملك	الشقة في الجهة الشمالية من الطابق الارضي عدا سطحها و سطح هذه الشقة يعود لمالك الشقة 111		
102	32		سروات ربحي سروات زياده		كاملا	ملك	الشقة في الجهة الجنوبية من الطابق الارضي عدا سطحها بالاضافة الى مخزن A و مساحته 16م و سطح هذه الشقة يعود لمالك الشقة 112		
111	127		محمد ربحي سروات زياده		كاملا	ملك	الشقة في الجهة الشمالية من الطابق الاول عدا سطحها بالاضافة الى الغرفة B و مساحته 8م و سطح هذه الشقة يعود لمالك السطح 121		
112	131		سروات ربحي سروات زياده		كاملا	ملك	الشقة في الجهة الجنوبية من الطابق الاول عدا سطحها بالاضافة الى الغرفة C و مساحتها 12م و سطح		



جدول الحقوق
الأراضي المفروزة

يعلن هذا الجدول بمقتضى الفقرة 2 من المادة 11 من قانون تسوية الأراضي والمياه رقم 40 لسنة 1952

اسم القرية : بيتللو

مقياس الرسم 1/500

اسم المحافظة: رام الله والبيرة

رقم الحوض: 40

عدد الصفحات (19)

اسم الحوض : العقاب الشرقية


رقم الحي: 3

اسم الحي : الغربي الجنوبي

رقم القطعة	المساحة		اسماء اصحاب الحقوق	رقم الهوية / المالك	الحصة	نوع الارض	الملاحظات	القيمة	
	د	م2						د	ف
							هذه الشقة يعود لمالك الشقة 121		
121	272		محمد ربحي سروات زياده		1	ملك	سطح البناء في الطابق الثاني	5440	
			سروات ربحي سروات زياده		1		والسطح الذي سوف ينشأ		
			المجموع		2		تنظيماً عند اكمال البناء تنظيماً ملكاً مشتركاً لجميع		
							اصحاب الشقق والطبقات المقامة على قطعة الأرض		
81	330	1	شاكر سروات علي زياده	915515985	كاملاً	ملك	ارض ضمنها بناء	76430	
82	358		ابراهيم محمد اسماعيل بزار	949599260	1	ملك	ارض ضمنها بناء	35770	
			جعفر محمد اسماعيل بزار		1				
			المجموع		2				
83	178		تيسير علي درويش خطيب		3	ملك	ارض	4450	
			محمد علي درويش الخطيب		2				
			محمود علي درويش الخطيب		2				
			حنان علي درويش الخطيب		1				
			فدوى علي درويش الخطيب		1				
			المجموع		9				
84	111	1	ورثة عوض محمد حرب		كاملاً	ملك	ارض ضمنها بناء	148375	
85	942	1	محمود فوزي سعيد بدر	959545385	كاملاً	ملك	ارض ضمنها بناء	105050	
86	577		كمال عاهد محمد حرب		1	ملك	ارض ضمنها بناء	98585	
			جمال عاهد محمد حرب		1				
			المجموع		2				
87	384	1	نعيم عيد يوسف بدر	951280155	كاملاً	ملك	ارض ضمنها بناء	97850	
88	570		جمال محمد محمود عبد الحليم	414413914	كاملاً	ملك	ارض ضمنها بناء	49290	
89	460		عزيزة محمود محمد عبد الحليم		2	ملك	ارض ضمنها بناء /	50480	

أ. محمد شراكة

رئيس هيئة تسوية الأراضي والمياه



جدول الحقوق
الأراضي المفروزة

يعلن هذا الجدول بمقتضى الفقرة 2 من المادة 11 من قانون تسوية الأراضي والمياه رقم 40 لسنة 1952

اسم القرية : بيتللو

مقياس الرسم 1/500

اسم المحافظة: رام الله والبيرة

رقم الحوض: 40

عدد الصفحات (19)

اسم الحوض : العقاب الشرقية

رقم الحي: 3

اسم الحي : الغربي الجنوبي

القيمة	الملاحظات	نوع الارض	الحصة	رقم الهوية / المالك	اسماء اصحاب الحقوق	المساحة		رقم القطعة
						د	م	
	كامل حصة محمد حسن بديع الطبر محجوزة مقابل		7		محمد حسن بديع الطبر			
	مبلغ 25000 شيقل و 260 شيقل رسوم تنفيذ		7		علاء الدين حسن بديع الطبر			
	لصالح شركة الراشد موتورز لتجارة السيارات		16		المجموع			
33235	ارض	ملك	2		علي محمد سالم		299	90
			2		محمود محمد سالم			
			2		رفعت محمد سالم			
			2		جمعة سالم			
			2		نايف سالم			
			2		نواف محمد علي حوارث			
			1		ريا داود داود			
			1		عدلة محمد علي سالم			
			1	954334074	نوفه محمد علي حوارث			
			1		تحية محمد علي بزار			
			16		المجموع			
25360	ارض ضمنها بناء	ملك	2		علي محمد سالم		326	91
			2		محمود محمد سالم			
			2		رفعت محمد سالم			
			2		جمعة سالم			
			2		نايف سالم			
			2		نواف محمد علي حوارث			
			1		ريا داود داود			
			1		عدلة محمد علي سالم			
			1	954334074	نوفه محمد علي حوارث			

أ. محمد شراكة

رئيس هيئة تسوية الأراضي والمياه





جدول الحقوق
الأراضي المفروزة

يعلن هذا الجدول بمقتضى الفقرة 2 من المادة 11 من قانون تسوية الأراضي والمياه رقم 40 لسنة 1952

اسم القرية : بيتللو

رقم الحوض: 40

رقم الحي: 3

مقياس الرسم 1/500

عدد الصفحات (19)

اسم المحافظة: رام الله والبيرة

اسم الحوض : العقاب الشرقية

اسم الحي : الغربي الجنوبي

رقم القطعة	المساحة		اسماء اصحاب الحقوق	رقم الهوية / المالك	الحصة	نوع الارض	الملاحظات	القيمة	
	د	م2						د	ف
			تحية محمد علي بزار		1				
			المجموع		16				
92	336		دائرة الاوقاف الاسلامية		كاملا	وقف صحيح	ارض ضمنها مسجد بيتللو الجديد	63060	
93	397		"محمد فضل" العبد يوسف بدر	951280148	كاملا	ملك	ارض	13895	
94	195		نايفه حسني علي سالم		12	ملك	ارض	6825	
			جميل فايد علي سالم		21				
			جمال جميل علي	جواز سفر امريكي	21				
			نبيل فايد علي سالم		21				
			جعفر فايد علي سالم		21				
			عدلة محمد علي سالم		12				
			جميل ناظر جميل سالم		28				
			محمد ناظر جميل سالم		28				
			مجدي ناظر جميل سالم		28				
			احمد جميل علي بزار		96				
			حاكم جميل علي سالم		96				
			المجموع		384				
95	361		محمود فوزي سعيد بدر	959545385	72	ملك	ارض	12635	
			باسم فوزي سعيد بدر		72				
			عدله محمد سالم بدر		9				
			فوزي محمد فوزي بدر		14				
			سعيد محمد فوزي بدر		14				
			احمد محمد فوزي بدر		14				
			قصي محمد فوزي بدر		14				

أ. محمد شراكة

ق. رئيس هيئة تسوية الأراضي والمياه





جدول الحقوق
الأراضي المفروزة

يعلن هذا الجدول بمقتضى الفقرة 2 من المادة 11 من قانون تسوية الأراضي والمياه رقم 40 لسنة 1952

اسم القرية : بيتللو

مقياس الرسم 1/500

اسم المحافظة: رام الله والبيرة

رقم الحوض: 40

عدد الصفحات (19)

اسم الحوض : العقاب الشرقية

رقم الحي: 3

اسم الحي : الغربي الجنوبي

رقم القطعة	المساحة		اسماء اصحاب الحقوق	رقم الهوية / المالك	الحصة	نوع الارض	الملاحظات	القيمة	
	د	م2						د	ف
			ناريمان محمد فوزي بدر		7				
			المجموع		216				
96	903		وجيه محمد عبد العزيز بزار	944647437	كاملا	ملك	ارض ضمنها بناء	67785	
97	310		مجلس قروي بيتللو		كاملا	ملك	ارض ضمنها بناء / المجلس القروي	39610	
98	489		ورثة حسين عثمان زيادة		كاملا	ملك	ارض ضمنها بناء	87555	
99	551		محمد عبد الرحمن مسعود قطيفان		1	ملك	ارض ضمنها بناء	60575	
			محمود عبد الرحمن مسعود قطيفان		1				
			مصطفى عبد الرحمن مسعود قطيفان	901057703	1				
			احمد عبد الرحمن مسعود قطيفان		1				
			المجموع		4				
100	164		نايفه حسني علي سالم		12	ملك	ارض	5740	
			جميل فايد علي سالم		21				
			جمال جميل علي	جواز سفر امريكي	21				
			نبيل فايد علي سالم		21				
			جعفر فايد علي سالم		21				
			عدلة محمد علي سالم		12				
			جميل ناظر جميل سالم		28				
			محمد ناظر جميل سالم		28				
			مجدي ناظر جميل سالم		28				
			احمد جميل علي بزار		96				
			حاكم جميل علي سالم		96				
			المجموع		384				
101	684		محمد جبريل محمد جبريل	414511691	كاملا	ملك	ارض ضمنها بناء	72360	

أ. محمد شراكة
رئيس هيئة تسوية الأراضي والمياه





جدول الحقوق

الأراضي المفروزة

يعلن هذا الجدول بمقتضى الفقرة 2 من المادة 11 من قانون تسوية الأراضي والمياه رقم 40 لسنة 1952

اسم القرية : بيتللو

مقياس الرسم 1/500

اسم المحافظة: رام الله والبيرة

رقم الحوض: 40

عدد الصفحات (19)

اسم الحوض : العقاب الشرقية

رقم الحي: 3

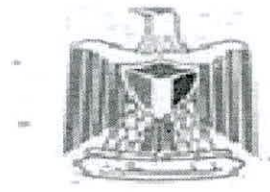
اسم الحي : الغربي الجنوبي

رقم القطعة	المساحة		اسماء اصحاب الحقوق	رقم الهوية / المالك	الحصة	نوع الارض	الملاحظات	القيمة	
	م2	د						د	ف
102	702		اسماء اصحاب الشقق المقامة على قطعة الارض		كاملا	ملك	ارض العقار عدا البناء القائم ومن ضمنها الاجزاء المشتركة وهي مطلع درج متكرر من الطابق الارضي حتى السطح بمساحة 16م و سطح بيت درج بمساحة 16م واسوار خرسانية بطول 36م		
رقم الشقة	مساحة الشقة		اصحاب الحقوق في الشقق	رقم الهوية /	الحصة	نوع الارض	ملاحظات/وقوعات وصف الشقق	القيمة	
د	م2	د		الهوية				فلس	
101	45		صايل محمد مصطفى دار ابو زيادة	959646753	كاملا	ملك	المخزن الجنوبي الشرقي من الطابق الارضي وله مدخل خاص من الجهة الجنوبية عدا السطح و سطح هذه المخزن يعود لمالك الشقة 111		
102	39		صايل محمد مصطفى دار ابو زيادة	959646753	كاملا	ملك	المخزن الجنوبي من الطابق الارضي وله مدخل خاص من الجهة الجنوبية عدا السطح و سطح هذا المخزن يعود لمالك الشقة 111		
103	30		صايل محمد مصطفى دار ابو زيادة	959646753	كاملا	ملك	المخزن الجنوبي من الطابق الارضي وله مدخل خاص من الجهة الجنوبية عدا السطح و سطح هذا المخزن يعود لمالك الشقة 111		
104	39		صايل محمد مصطفى دار ابو زيادة	959646753	كاملا	ملك	المخزن الجنوبي من الطابق الارضي وله مدخل خاص من الجهة الجنوبية عدا السطح و سطح هذا المخزن		

أ. محمد شراكة

رئيس هيئة تسوية الأراضي والمياه





جدول الحقوق
الأراضي المفروزة

يعلن هذا الجدول بمقتضى الفقرة 2 من المادة 11 من قانون تسوية الأراضي والمياه رقم 40 لسنة 1952

اسم القرية : بيتللو

مقياس الرسم 1/500

اسم المحافظة: رام الله والبيرة

رقم الحوض: 40

عدد الصفحات (19)

اسم الحوض : العقاب الشرقية

رقم الحي: 3

اسم الحي : الغربي الجنوبي

رقم القطعة	المساحة		اسماء اصحاب الحقوق	رقم الهوية / المالك	الحصة	نوع الارض	الملاحظات	القيمه	
	د	م2						د	فا
							يعود لمالك الشقة 111		
105	52		صايل محمد مصطفى دار ابو زياده	959646753	كاملا	ملك	المخزن الجنوبي من الطابق الارضي وله مدخل خاص من الجهة الجنوبية عدا السطح وسطح هذا المخزن	6240	
							يعود لمالك الشقة 112		
106	52		صايل محمد مصطفى دار ابو زياده	959646753	كاملا	ملك	المخزن الشمالي الشرقي من الطابق الارضي وله مدخل خاص من الجهة الجنوبية عدا السطح وسطح هذا المخزن يعود لمالك الشقة 112	6240	
							الشقة التي تقع في الجهة الجنوبية الغربية من الطابق الاول ومدخلها من مطع الدرج المشترك عدا السطح والسطح يعود لمالك الشقة 121		
111	158		خالد صايل محمد دار ابو زياده		كاملا	ملك	الشقة التي تقع في الجهة الجنوبية الغربية من الطابق الاول ومدخلها من مطع الدرج المشترك عدا السطح	18960	
							الشقة التي تقع في الجهة الشمالية الغربية من الطابق الاول ومدخلها من مطع الدرج عدا السطح والسطح يعود لمالك الشقة 122		
112	118		بهاء صايل محمد ابو زياده		كاملا	ملك	الشقة التي تقع في الجهة الشمالية الغربية من الطابق الاول ومدخلها من مطع الدرج عدا السطح والسطح يعود لمالك الشقة 122	14160	
							الشقة التي تقع في الجهة الجنوبية الغربية من الطابق الثاني ويتبع لها في الطابق الثالث شقة بنظام دوبلكس ويرمز له بالرمز A122 ومساحته 92م ² ويتبع لها ترس يرمز له بالرمز z ويقع في الجهة الجنوبية ومساحته		
121	158		طارق صايل محمد دار ابو زياده		كاملا	ملك	الشقة التي تقع في الجهة الجنوبية الغربية من الطابق الثالث ويتبع لها في الطابق الثالث شقة بنظام دوبلكس ويرمز له بالرمز A122 ومساحته 92م ² ويتبع لها ترس يرمز له بالرمز z ويقع في الجهة الجنوبية ومساحته	37800	

أ. محمد شراكة

رئيس هيئة تسوية الأراضي والمياه





جدول الحقوق
الأراضي المفروزة

يعلن هذا الجدول بمقتضى الفقرة 2 من المادة 11 من قانون تسوية الاراضي والمياه رقم 40 لسنة 1952

اسم القرية : بيتللو

مقياس الرسم 1/500

اسم المحافظة: رام الله والبيرة

رقم الحوض: 40

عدد الصفحات (19)

اسم الحوض : العقاب الشرقية

رقم الحي: 3


اسم الحي : الغربي الجنوبي

رقم القطعة	المساحة		اسماء اصحاب الحقوق	رقم الهوية / المالك	الحصة	نوع الارض	الملاحظات	القيمة	
	د	م2						د	ف
							65م ومدخلها من مطع الدرج المشترك		
							عدا السطح والسطح يعود لمالك		
							الشقة 123		
122	118		ورثة ضياء صايل دار ابو زياده		كاملا	ملك	الشقة التي تقع في الجهة الشمالية الغربية من الطابق الثاني ويتبع لها في الطابق الثالث شقة بنظام دوبلكس ويرمز له بالرمز A121 ومساحته 64م ويتبع لها ترس يرمز له بالرمز x ويقع في الجهة الشمالية ومساحته 55م 2 ومدخلها من مطع الدرج عدا السطح والسطح يعود لمالك	28440	
							الشقة 131		
131	156		صايل محمد مصطفى دار ابو زياده		كاملا	ملك	سطح البناء في الطابق الثالث السطح النهائي الذي سوف ينشأ عند اكتمال البناء تنظيميا ملكا مشتركا لجميع اصحاب الشقق والطبقات المقامة على قطعة الأرض	3120	
			خالص صايل محمد دار ابو زياده						
			بهاء صايل محمد ابو زياده						
			ورثة ضياء صايل دار ابو زياده						
			طارق صايل محمد دار ابو زياده						
103	44	1	محمد جميل علي بزار	965667660	1	ملك	ارض	36540	
			حاكم جميل علي سالم		1				
			المجموع		2				
104	996		محمد عبد الرحمن مسعود قطيفان	959510835	كاملا	ملك	ارض ضمنها بناء	81300	
105	56		تيسير اسماعيل ذياب بزار	954334454	كاملا	ملك	ارض	1960	
106	334		تيسير اسماعيل ذياب بزار	954334454	كاملا	ملك	ارض ضمنها بناء	43370	



أ. محمد شراكة

رئيس هيئة تسوية الأراضي والمياه



جدول الحقوق
الأراضي المفروزة

يعلن هذا الجدول بمقتضى الفقرة 2 من المادة 11 من قانون تسوية الاراضي والمياه رقم 40 لسنة 1952

اسم القرية : بيتللو

رقم الحوض: 40

رقم الحي: 3

مقياس الرسم 1/500

عدد الصفحات (19)

اسم المحافظة: رام الله والبيرة

اسم الحوض : العقاب الشرقية

اسم الحي : الغربي الجنوبي

رقم القطعة	المساحة		اسماء اصحاب الحقوق	رقم الهوية / المالك	الحصة	نوع الارض	الملاحظات	القيمة	
	د	م2						د	ف
107		825	عمران ثروت علي زياده	944546340	كاملا	ملك	ارض ضمنها بناء	75315	
108		502	ذياب اسماعيل ذياب بزار	954334447	كاملا	ملك	ارض ضمنها بناء	54830	
109		620	صلاح سروات علي زياده	934468745	كاملا	ملك	ارض ضمنها بناء	46000	

انتهى الحوض

