

جدول الحقوق

الأراضي المفروزة


يعلن هذا الجدول بمقتضى الفقرة 2 من المادة 11 من قانون تسوية الأراضي والمياه رقم 40 لسنة 1952

اسم البلدة : بيت لقرية
رقم الحوض : 30

مقياس الرسم 1/500
عدد الصفحات (6)

اسم المحافظة: رام الله والبيرة
اسم الحوض : قلع موسى

القيمة	الملاحظات	نوع الارض	الحصة	رقم الهوية	اسماء اصحاب الحقوق	المساحة		رقم القطعة
						د	م	
42120	أرض ضمنها بناء	ميري (وقف خاسكي سلطان)	كاملاً		جهاد صبحي محمد عاصي		483	1
26840	أرض ضمنها بناء	ميري (وقف خاسكي سلطان)	كاملاً		سليم صبحي محمد عاصي		439	2
32480	أرض ضمنها بناء	ميري (وقف خاسكي سلطان)	كاملاً		وفيق صبحي محمد عاصي		338	3
25800	أرض ضمنها بناء	ميري (وقف خاسكي سلطان)	كاملاً	968485839	رسمية حسني محمد عاصي		381	4
48160	أرض ضمنها بناء	ميري (وقف خاسكي سلطان)	كاملاً		عرفات يوسف صبحي عاصي		634	5
17440	أرض ضمنها بناء	ميري (وقف خاسكي سلطان)	كاملاً		عبد الكريم محمد محمود عاصي		136	6
143720	أرض	ميري (وقف خاسكي سلطان)	2294552832		سليمان محمد ذياب عاصي	3	593	7
			13069056		ابراهيم يوسف نمر عبيد			
			6534528		ختام يوسف نمر عبيد			
			6534528		عبلة يوسف نمر عبيد			
			6534528		سندس يوسف نمر عبيد			
			6534528		جنان يوسف نمر عبيد			
			2333760000		المجموع			
69240	أرض	ميري (وقف خاسكي سلطان)	كاملاً	948477120	فايزة محمد فرج دار عاصي	1	713	8
16760	أرض	ميري (وقف خاسكي سلطان)	كاملاً		بلال سعيد زهدي عاصي		419	9
76680	أرض	ميري (وقف خاسكي سلطان)	كاملاً		عدلة رجب اسماعيل عاصي	1	889	10
106840	أرض ضمنها بناء	ميري (وقف خاسكي سلطان)	كاملاً		أحمد عزات مصطفى دار عاصي	1	985	11
45800	أرض ضمنها بناء	ميري (وقف خاسكي سلطان)	كاملاً		أيمن شكري محمود عاصي		686	12
40440	أرض ضمنها بناء	ميري (وقف خاسكي سلطان)	كاملاً		جميل أحمد صالح موسى		675	13
9360	أرض	ميري (وقف خاسكي سلطان)	104014976		محمد أيوب عبد الرحمن عاصي		234	14
			52007488		نجية أيوب عبد الرحمن عاصي			
			13069056		ابراهيم يوسف نمر عبيد			
			32672640		سليمان محمد ذياب عاصي			
			6534528		ختام يوسف نمر عبيد			
			6534528		عبلة يوسف نمر عبيد			
			6534528		سندس يوسف نمر عبيد			
			6534528		جنان يوسف نمر عبيد			
			70163808		نمر عيسى نمر أبو الرب			
			70163808		حمدي عيسى نمر أبو الرب			
			70163808		حسين عيسى نمر أبو الرب			
			70163808		أحمد عيسى نمر أبو الرب			
			70163808		عبد الناصر عيسى نمر الرب			
			70163808		محمود عيسى نمر الرب			
			70163808		راند عيسى نمر أبو الرب			
			35081904		ناهدة عيسى نمر محمود			
			35081904		زينب عيسى نمر الرب			
			35081904		أمنة عيسى نمر الرب			
			1509465360		خليل عيسى عبد الفتاح عبد الله			



جدول الحقوق

الأراضي المفروزة

يعلن هذا الجدول بمقتضى الفقرة 2 من المادة 11 من قانون تسوية الأراضي والمياه رقم 40 لسنة 1952


اسم البلدة : بيت لقيا
رقم الحوض : 30

مقياس الرسم 1/500
عدد الصفحات (6)

اسم المحافظة: رام الله والبييرة
اسم الحوض : قلع موسى

رقم القطعة	المساحة م ²	اسماء اصحاب الحقوق	رقم الهوية	الحصة	نوع الارض	الملاحظات	القيمة	
							د	ف
		المجموع		2333760000				
15	307	عبود حماد ذيب عاصي	968481457	1	ميري (وقف خاسكي سلطان)	أرض	12280	
		نبيل حماد ذيب عاصي		1				
		المجموع		2				
16	910	رباح شكري مصطفى عاصي	982420739	كاملاً	ميري (وقف خاسكي سلطان)	أرض ضمنها بناء	63520	
17	195	محمد أيوب عبد الرحمن عاصي		104014976	ميري (وقف خاسكي سلطان)	أرض	7800	
		نجية أيوب عبد الرحمن عاصي		52007488				
		إبراهيم يوسف نمر عبيد		13069056				
		سليمان محمد ذياب عاصي		32672640				
		ختام يوسف نمر عبيد		6534528				
		عبلة يوسف نمر عبيد		6534528				
		سندس يوسف نمر عبيد		6534528				
		جنان يوسف نمر عبيد		6534528				
		نمر عيسى نمر أبو الرب		70163808				
		حمدي عيسى نمر أبو الرب		70163808				
		حسين عيسى نمر أبو الرب		70163808				
		أحمد عيسى نمر أبو الرب		70163808				
		عبد الناصر عيسى نمر الرب		70163808				
		محمود عيسى نمر الرب		70163808				
		راند عيسى نمر أبو الرب		70163808				
		ناهدة عيسى نمر محمود		35081904				
		زينب عيسى نمر الرب		35081904				
		أمنة عيسى نمر الرب		35081904				
		خليل عيسى عبد الفتاح عبد الله		1509465360				
		المجموع		2333760000				
18	832	حسين حسن مصطفى عاصي		1	ميري (وقف خاسكي سلطان)	أرض	73280	
		سعيد حسن مصطفى عاصي		1				
		محمد حسن مصطفى عاصي		1				
		زكريا حسن مصطفى عاصي		1				
		المجموع		4				
19	720	سليمان محمد ذياب عاصي		2294552832	ميري (وقف خاسكي سلطان)	أرض	68800	
		إبراهيم يوسف نمر عبيد		13069056				
		ختام يوسف نمر عبيد		6534528				
		عبلة يوسف نمر عبيد		6534528				
		سندس يوسف نمر عبيد		6534528				
		جنان يوسف نمر عبيد		6534528				
		المجموع		2333760000				
20	371	سامر فوزي يوسف عاصي		1	ميري (وقف خاسكي سلطان)	أرض ضمنها بناء	74760	

القاضي / موسى شكارنة
رئيس هيئة تسوية الأراضي والمياه



جدول الحقوق

الأراضي المفروزة


يعلن هذا الجدول بمقتضى الفقرة 2 من المادة 11 من قانون تسوية الأراضي والمياه رقم 40 لسنة 1952

اسم البلدة : بيت لقيا
رقم الحوض : 30

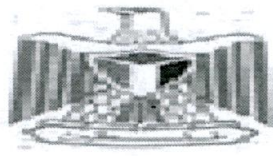
مقياس الرسم 1/500
عدد الصفحات (6)

اسم المحافظة: رام الله والبيرة
اسم الحوض : قلع موسى

رقم القطعة	المساحة م ²	اسماء اصحاب الحقوق	رقم الهوية	الحصة	نوع الارض	الملاحظات	القيمة	
							د	ف
		يوسف فوزي يوسف عاصي		1				
		المجموع		2				
21	198	أشرف عبد المنعم أمين عاصي		كاملاً	ميري (وقف خاسكي سلطان)	أرض	87880	
22	963	عبد خليل عبد الجبار عاصي		كاملاً	ميري (وقف خاسكي سلطان)	أرض	38520	
23	514	جبر حسن عبد عاصي		كاملاً	ميري (وقف خاسكي سلطان)	أرض	20560	
24	720	مفيدة خليل عبد الجبار عاصي		كاملاً	ميري (وقف خاسكي سلطان)	أرض	28800	
25	328	زهير حسن إبراهيم عاصي		2	ميري (وقف خاسكي سلطان)	أرض ضمنها بناء	60520	
		مهند حسن إبراهيم عاصي		2				
		إبراهيم حسن إبراهيم عاصي		2				
		أحمد حسن إبراهيم عاصي		2				
		محمد حسن إبراهيم عاصي		2				
		نوال حسن إبراهيم عاصي		1				
		كفاية حسن إبراهيم عاصي		1				
		سناء حسن إبراهيم عاصي		1				
		سوسن حسن إبراهيم صقر		1				
		اسمهان حسن إبراهيم عاصي		1				
		أمل حسن إبراهيم عدوان		1				
		المجموع		16				
26	254	علي محمود محمد دار عاصي		كاملاً	ميري (وقف خاسكي سلطان)	أرض	10160	
27	755	عطية محمود محمد دار عاصي	982405730	كاملاً	ميري (وقف خاسكي سلطان)	أرض	30200	
28	264	علي محمود محمد دار عاصي		كاملاً	ميري (وقف خاسكي سلطان)	أرض ضمنها بناء	52960	
29	257	رضوان محمد رضوان عاصي	948470232	كاملاً	ميري (وقف خاسكي سلطان)	أرض ضمنها بناء	113440	
30	699	يوسف خليل عبد الجبار عاصي		كاملاً	ميري (وقف خاسكي سلطان)	أرض ضمنها بناء	86440	
31	551	محمد سليم محمد عاصي		كاملاً	ميري (وقف خاسكي سلطان)	أرض ضمنها بناء	38240	
32	3	دائرة الأوقاف الإسلامية		كاملاً	وقف	أرض ضمنها بناء	58480	
33	94	دائرة الأوقاف الإسلامية		كاملاً	وقف صحيح	أرض ضمنها مسجد أبو طوخ	172200	
34	508	فدوى سعيد عبد الرحيم دار موسى		كاملاً	ميري (وقف خاسكي سلطان)	أرض ضمنها بناء	40840	
35	609	مصطفى شكري محمود دار عاصي		كاملاً	ميري (وقف خاسكي سلطان)	أرض	32600	
36	726	عيسى عبد أحمد موسى		544	ميري (وقف خاسكي سلطان)	أرض	29040	
		محمد سعيد أحمد أبو ظهري		400				
		جميلة أحمد عبد موسى		200				
		سمير بهجت ناصر دار موسى		40				
		ناصر بهجت ناصر دار موسى		40				
		عودة بهجت ناصر دار موسى		40				
		معتز بهجت ناصر دار موسى		40				
		سميرة بهجت ناصر العفالق		20				
		كافية بهجت ناصر محمود		20				
		المجموع		1344				



القاضي/ موسى شكارنة
رئيس هيئة تسوية الأراضي والمياه



جدول الحقوق

الأراضي المفروزة

يعلن هذا الجدول بمقتضى الفقرة 2 من المادة 11 من قانون تسوية الأراضي والمياه رقم 40 لسنة 1952

اسم البلدة : بيت لقسيا
رقم الحوض : 30


مقياس الرسم 1/500
عدد الصفحات (6)

اسم المحافظة: رام الله والبيرة
اسم الحوض : قلع موسى

القيمة	الملاحظات	نوع الارض	الحصة	رقم الهوية	اسماء اصحاب الحقوق	المساحة		رقم القطعة
						د	م	
23400	أرض	ميري (وقف خاسكي سلطان)	544		موسى عبد أحمد موسى		585	37
			400		محمد سعيد أحمد أبو ظهري			
			200		جميلة أحمد عبد موسى			
			40		سمير بهجت ناصر دار موسى			
			40		ناصر بهجت ناصر دار موسى			
			40		عودة بهجت ناصر دار موسى			
			40		معتز بهجت ناصر دار موسى			
			20		سميرة بهجت ناصر العفالق			
			20		كافية بهجت ناصر محمود			
			1344		المجموع			
95060	أرض ضمنها بناء	ميري (وقف خاسكي سلطان)	544		خالد عبد أحمد موسى	1	337	38
			400		محمد سعيد أحمد أبو ظهري			
			200		جميلة أحمد عبد موسى			
			40		سمير بهجت ناصر دار موسى			
			40		ناصر بهجت ناصر دار موسى			
			40		عودة بهجت ناصر دار موسى			
			40		معتز بهجت ناصر دار موسى			
			20		سميرة بهجت ناصر العفالق			
			20		كافية بهجت ناصر محمود			
			1344		المجموع			
44680	أرض ضمنها بناء	ميري (وقف خاسكي سلطان)	544		محمود عبد أحمد موسى		544	39
			400		محمد سعيد أحمد أبو ظهري			
			200		جميلة أحمد عبد موسى			
			40		سمير بهجت ناصر دار موسى			
			40		ناصر بهجت ناصر دار موسى			
			40		عودة بهجت ناصر دار موسى			
			40		معتز بهجت ناصر دار موسى			
			20		سميرة بهجت ناصر العفالق			
			20		كافية بهجت ناصر محمود			
			1344		المجموع			
22440	أرض	ميري (وقف خاسكي سلطان)	544		موسى عبد أحمد موسى		561	40
			400		محمد سعيد أحمد أبو ظهري			
			200		جميلة أحمد عبد موسى			
			40		سمير بهجت ناصر دار موسى			
			40		ناصر بهجت ناصر دار موسى			
			40		عودة بهجت ناصر دار موسى			
			40		معتز بهجت ناصر دار موسى			
			20		سميرة بهجت ناصر العفالق			



القاضي / موسى شكارنة
رئيس هيئة تسوية الأراضي والمياه



جدول الحقوق

الأراضي المفروزة


يعلن هذا الجدول بمقتضى الفقرة 2 من المادة 11 من قانون تسوية الأراضي والمياه رقم 40 لسنة 1952

اسم البلدة : بيت لقسيا
رقم الحوض : 30

مقياس الرسم 1/500
عدد الصفحات (6)

اسم المحافظة : رام الله والبيرة
اسم الحوض : قلع موسى

رقم القطعة	المساحة		اسماء اصحاب الحقوق	رقم الهوية	الحصة	نوع الارض	الملاحظات	القيمة	
	م ²	د						د	ف
			كافية بهجت ناصر محمود		20				
			المجموع		1344				
41	447		فؤاد عمر عبد الرحيم حمد		كاملاً	ميري (وقف خاسكي سلطان)	أرض ضمنها بناء	28260	
42	54	1	جبر حسن عبد عاصي		كاملاً	ميري (وقف خاسكي سلطان)	أرض	42160	
43	273	1	رياض عدوان علي ضيف الله		كاملاً	ميري (وقف خاسكي سلطان)	أرض	50920	
44	301	2	محمد أحمد حسين بدر		كاملاً	ميري (وقف خاسكي سلطان)	أرض	92040	
45	350		أنوار حسن أحمد عاصي		كاملاً	ميري (وقف خاسكي سلطان)	أرض	14000	
46	601		مرعب راتب محمود بدر		كاملاً	ميري (وقف خاسكي سلطان)	أرض	24040	
47	356		تفاحة حسن عبد الرحمن موسى		كاملاً	ميري (وقف خاسكي سلطان)	أرض ضمنها بناء	22900	
48	441		نور حسن أحمد عاصي	850274796	كاملاً	ميري (وقف خاسكي سلطان)	أرض ضمنها بناء	26760	
49	350		تغريد حسن أحمد بدر		كاملاً	ميري (وقف خاسكي سلطان)	أرض	14000	
50	350		منال حسن أحمد دلحة	851344903	كاملاً	ميري (وقف خاسكي سلطان)	أرض	14000	
51	350		منار حسن أحمد بدر	850295346	كاملاً	ميري (وقف خاسكي سلطان)	أرض	14000	
52	665		أيمن حسن أحمد بدر		كاملاً	ميري (وقف خاسكي سلطان)	أرض	26600	
53	475		اكرام مصباح صبح عاصي	968486472	1	ميري (وقف خاسكي سلطان)	أرض	19000	
			رشدية نمر محمد عاصي		1				
			المجموع		2				
54	497		كفاح مصباح صبح دار موسى		1	ميري (وقف خاسكي سلطان)	أرض	19880	
			سعيدة مصباح صبح مفارحة	968486449	1				
			المجموع		2				
55	846		تساهيل عبد الرؤوف ذيب دار عاصي		كاملاً	ميري (وقف خاسكي سلطان)	أرض	33840	
56	886		عزيزة أحمد يوسف عاصي		2	ميري (وقف خاسكي سلطان)	أرض	35440	
			عبد الرحيم فضل محمد عاصي		2				
			شوكت فضل محمد عاصي		2				
			فراس فضل محمد عاصي		2				
			كمال فضل محمد عاصي		2				
			يزيد فضل محمد عاصي		2				
			انس فضل محمد عاصي		2				
			يسرى فضل محمد عاصي		1				
			نجاه فضل محمد عاصي		1				
			المجموع		16				
57	176	1	نعيم حسن العبد عاصي		كاملاً	ميري (وقف خاسكي سلطان)	أرض	47040	
58	542		حسن محمود عبد دار عاصي		كاملاً	ميري (وقف خاسكي سلطان)	أرض	22440	
59	541		يحيى راتب محمود بدر	933480568	كاملاً	ميري (وقف خاسكي سلطان)	أرض ضمنها بناء	51760	
60	622		حسن محمود عبد دار عاصي		كاملاً	ميري (وقف خاسكي سلطان)	أرض	24880	
61	514		آمنة موسى محمود قطراوي	901412866	كاملاً	ميري (وقف خاسكي سلطان)	أرض	20560	
62	471		نجاح مصباح صبح دحبور	906304027	1	ميري (وقف خاسكي سلطان)	أرض	18840	
			ختام مصباح صبح عاصي	900048026	1				



جدول الحقوق
الأراضي المفروزة

يعلن هذا الجدول بمقتضى الفقرة 2 من المادة 11 من قانون تسوية الاراضي والمياه رقم 40 لسنة 1952

اسم البلدة : بيت لقسيا
رقم الحوض : 30

مقياس الرسم 1/500
عدد الصفحات (6)

اسم المحافظة: رام الله والبيرة
اسم الحوض : قلع موسى

القيمة	الملاحظات	نوع الارض	الحصة	رقم الهوية	اسماء اصحاب الحقوق	المساحة		رقم القطعة
						د	م	
			2		المجموع			
29100	أرض ضمنها بناء	ميري (وقف خاسكي سلطان)	كاملاً		ابراهيم علي محمد دار عاصي	465		63
40240	أرض ضمنها بناء	ميري (وقف خاسكي سلطان)	كاملاً	905249884	جاد الله محمد محمود دار عاصي	532		64
41760	أرض	ميري (وقف خاسكي سلطان)	كاملاً		محمد ابراهيم خليل عاصي	1 44		65
32560	أرض	ميري (وقف خاسكي سلطان)	كاملاً	968486480	صلاح مصباح صبح عاصي	814		66
67200	أرض	ميري (وقف خاسكي سلطان)	كاملاً		عبد خليل عبد الجبار عاصي	1 680		67
19640	أرض	ميري (وقف خاسكي سلطان)	كاملاً	968486456	ابراهيم مصباح صبح عاصي	491		68
19280	أرض	ميري (وقف خاسكي سلطان)	كاملاً		سعيد مصباح صبح عاصي	510		69
17440	أرض	ميري (وقف خاسكي سلطان)	كاملاً		صالح مصباح صبح عاصي	436		70
30400	أرض	ميري (وقف خاسكي سلطان)	كاملاً		أكرم مصباح صبح عثمان	760		71
18040	أرض ضمنها بناء	ميري (وقف خاسكي سلطان)	كاملاً		حمزة محمد محمود عاصي	136		72
18840	أرض ضمنها بناء	ميري (وقف خاسكي سلطان)	1		ميسون محمد محمود عاصي	201		73
			1		ادم محمد محمود عاصي			
			1		بلال محمد محمود عاصي			
			3		المجموع			

انتهى الحوض



القاضي / موسى شكارنة
رئيس هيئة تسوية الأراضي والمياه