


جدول الحقوق
الأراضي المفروزة

يعلن هذا الجدول بمقتضى الفقرة 2 من المادة 11 من قانون تسوية الاراضي والمياه رقم 40 لسنة 1952
اسم المحافظة: قلقيلية
اسم الحوض: المنطار
اسم الحي: الغربي
اسم البلدة: جيبوس
رقم الحوض: 7
عدد الصفحات: (10)
رقم الحي: 2

رقم القطعة	المساحة		اسماء اصحاب الحقوق	رقم الهوية / المالك	الحصة	نوع الارض	الملاحظات	القيمة	
	د	م						د	ف
1	592		عبد الحميد سمير عبد الحميد سليم	850695024	كاملا	ملك	ارض	66060	
2	550		ادهم عمر عباس خرشة		كاملا	ملك	ارض	16500	
3	140	1	يوسف سامي عبد الله خريشي	993301639	كاملا	ملك	ارض	71700	
4	596		محمد سامي عبدالله خريشي	902387406	كاملا	ملك	ارض	62880	
5	218		عبد الله سامي عبد الله خريشة		2	ملك	ارض	20040	
			يوسف سامي عبد الله خريشي		2				
			فاروق سامي عبد الله خريشي		2				
			محمد سامي عبدالله خريشي		2				
			منتهى سامي عبد الله خريشي		1				
			منى سامي عبد الله خريشي		1				
			مها سامي عبد الله خريشي		1				
			كفاية سامي عبد الله خريشي		1				
			نهاية سامي عبد الله خريشي		1				
			المجموع		13				
6	687		صفية محمد عثمان خريشي		1	ملك	ارض	30110	
			وصفي عثمان محمود قحوش		1				
			نظمي عثمان محمود قحوش		1				
			مسعود عثمان محمود قحوش		1				
			ورثة محمد عثمان محمود محمد		1				
			المجموع		5				
7	681		عبد الله سامي عبد الله الخريشي	989910831	كاملا	ملك	ارض	71730	
8	132		خزينة دولة فلسطين		كاملا	ملك	ارض	3960	
9	545		عروه ياسين يونس مراعبه		كاملا	ملك	ارض	16350	
10	426		خزينة دولة فلسطين		كاملا	ملك	ارض	12780	
11	489		انس عمر عباس خرشه	937156768	كاملا	ملك	ارض	14670	
12	947		فاروق سامي عبد الله خريشي	989910898	كاملا	ملك	ارض	28410	
13	719	1	ساند حسين حسن عوده	850696964	كاملا	ملك	ارض	51570	
14	603		احمد وحيد محمد قرعاني		كاملا	ملك	ارض	32975	
15	547		بكر عبد الرؤوف مصطفى خالد		كاملا	ملك	ارض	13675	
16	613		صافي عبد الرؤوف مصطفى خالد	913213260	كاملا	ملك	ارض	15325	
17	198	1	بلدية جيبوس		كاملا	ملك	ارض	29950	
18	467		محمد عبد الرؤوف مصطفى خالد		كاملا	ملك	ارض	11675	
19	207		محمد عبد الرؤوف مصطفى خالد		1	ملك	ارض	60975	
			بكر عبد الرؤوف مصطفى خالد		1				
			المجموع		2				
20	474		ايات عبد الرؤوف مصطفى خالد	850014853	كاملا	ملك	ارض	38850	






جدول الحقوق
الأراضي المفروزة

يعلن هذا الجدول بمقتضى الفقرة 2 من المادة 11 من قانون تسوية الأراضي والمياه رقم 40 لسنة 1952
اسم المحافظة: قلقيلية
اسم الحوض: المنطار
اسم الحي: الغربي
مقياس الرسم: 1/1000
عدد الصفحات: (10)
اسم البلدة: جيوس
رقم الحوض: 7
رقم الحي: 2

رقم القطعة	المساحة		اسماء اصحاب الحقوق	رقم الهوية / المالك	الحصة	نوع الارض	الملاحظات	القيمة	
	د	م2						د	ف
21	518		اصحاب الشقق المقامة على قطعة الارض		كاملا	ملك	ارض العقار عدا البناء المقام عليها وضمنها أجزاء مشتركة وهي مطلع درج من الطابق الأرضي حتى طابق السطح بمساحة 13 متر مربع		76150
رقم الشقة	مساحة الشقة		اسماء اصحاب الحقوق في الشقق	رقم الهوية / المالك	الحصة	نوع الشقة	الملاحظات / الوقوعات	القيمة	
د	م2	د						ف	
101	151		نعيم عبد القادر عبد الكريم سليم	929533750	كاملا	ملك	الطابق الارضي عدا سطحه		15100
							سطح هذا الطابق يعود لمالك الطابق رقم 111		
111	164		سهيل نعيم عبد القادر سليم	853276921	كاملا	ملك	الطابق الاول عدا سطحه		16400
							سطح هذا الطابق يعود لمالك الطابق رقم 121		
121	165		محمد نعيم عبد القادر سليم	405020942	كاملا	ملك	الطابق الثاني عدا سطحه		16500
							سطح هذا الطابق يعود لمالك الطابق رقم 131		
131	113		سهيل نعيم عبد القادر سليم	853276921	1	ملك	سطح البناء في الطابق الثالث		11300
			محمد نعيم عبد القادر سليم	405020942	1		سطح البناء النهائي الذي سوف ينشأ تنظيما		
			نعيم عبد القادر عبد الكريم سليم	929533750	1		عند انتهاء البناء ملكا مشتركا لاصحاب الشقق		
			المجموع		3		والطبقات المقامة على قطعة الأرض		
22	675		شريف عبد اللطيف احمد قدومي	912354016	كاملا	ملك	ارض		58575
23	317		اصحاب الشقق المقامة على قطعة الارض		كاملا	ملك	ارض العقار عدا البناء المقام عليها وضمنها أجزاء مشتركة وهي مطلع درج من الطابق الأرضي حتى طابق السطح بمساحة 15 متر مربع		75625
رقم الشقة	مساحة الشقة		اسماء اصحاب الحقوق في الشقق	رقم الهوية / المالك	الحصة	نوع الشقة	الملاحظات / الوقوعات	القيمة	
د	م2	د						ف	
101	197		مشرف عبد اللطيف احمد قدومي		كاملا	ملك	الطابق الارضي كاملا عدا سطحه		19700
							سطح هذا الطابق يعود لمالك الطابق رقم 111		
111	145		مشرف عبد اللطيف احمد قدومي		كاملا	ملك	الطابق الاول كاملا عدا سطحه		14500
							سطح هذا الطابق يعود لمالك الطابق رقم 121		
121	145		مرشد عبد اللطيف احمد قدومي		كاملا	ملك	الطابق الثاني كاملا عدا سطحه		14500
							سطح هذا الطابق يعود لمالك الطابق رقم 131		
131	145		مشرف عبد اللطيف احمد قدومي		كاملا	ملك	سطح البناء في الطابق الثالث		14500
							سطح البناء النهائي الذي سوف ينشأ تنظيما		
							عند انتهاء البناء ملكا مشتركا لاصحاب الشقق		
							والطبقات المقامة على قطعة الأرض		
24	217		مشرف عبد اللطيف احمد قدومي	904978467	كاملا	ملك	ارض		5425
25	854		محمد إسماعيل احمد قدومي	927713727	637	ملك	ارض		59150
			محمود إسماعيل احمد قدومي	217					

أ. محمد شراكة

رئيس هيئة تسوية الأراضي والمياه



جدول الحقوق
الأراضي المفروزة


يعلن هذا الجدول بمقتضى الفقرة 2 من المادة 11 من قانون تسوية الأراضي والمياه رقم 40 لسنة 1952
اسم المحافظة: قلقيلية
اسم الحوض: المنطار
اسم الحي: الغربي
مقياس الرسم: 1/1000
عدد الصفحات: (10)
اسم البلدة: جيوس
رقم الحوض: 7
رقم الحي: 2

رقم القطعة	المساحة	اسماء اصحاب الحقوق	رقم الهوية / المالك	الحصة	نوع الارض	الملاحظات	القيمة	
							د	م
		المجموع		854				
26	434	عبد الرحمن عبد الحميد محمود خطيب	982400541	1	ملك	ارض	48950	
		حسام عبد الحميد محمود الخطيب	903200194	1				
		المجموع		2				
27	326	اكرام جودت اسعد خالد	907676530	كاملا	ملك	ارض	36650	
28	208	عمر عبد الرؤوف مصطفى خالد	852209410	كاملا	ملك	ارض	53800	
29	986	بلدية جيوس		كاملا	ملك	ارض	263900	5
30	285	حكم سليمان احمد سليم	913197521	كاملا	ملك	ارض	26525	
31	504	اصحاب الشقق المقامة على قطعة الارض		كاملا	ملك	ارض العقار عدا البناء المقام عليها وضمنها	45400	
						أجزاء مشتركة وهي مطلع درج من		
						الطابق الأرضي حتى الطابق الثاني		
						بمساحة 12 متر مربع، سطح البناء 103 بمساحة 2م		
رقم الشقة	مساحة الشقة	اسماء اصحاب الحقوق في الشقق	رقم الهوية / للمالك	الحصة	نوع الشقة	الملاحظات/ الوقوعات	القيمة	
							د	م
101	98	علاء احمد فهمي سليم	906944301	1	ملك	الطابق الارضي كاملا عدا سطحه	9800	
		محمد احمد فهمي سليم	850348913	1		سطح هذا الطابق يعود لمالك الطابق رقم 111		
		امتيار احمد فهمي سليم	921712444	1				
		حليمة احمد فهمي عبد الهادي	937156867	1				
		المجموع		4				
111	103	علاء احمد فهمي سليم	906944301	كاملا	ملك	الطابق الاول كاملا عدا سطحه	10300	
						سطح هذا الطابق يعود لمالك الطابق رقم 121		
121	103	محمد احمد فهمي سليم	850348913	كاملا	ملك	الطابق الثاني كاملا عدا سطحه	10300	
						سطح هذا الطابق ملكا مشتركا لاصحاب الشقق		
						والطبقات المقامة على قطعة الأرض		
32	998	عبد القادر محمود حسن سليم	993686799	كاملا	ملك	ارض	24950	
33	305	وفيق حسن محمد سليم	989905187	كاملا	ملك	ارض	22825	
34	367	نداء محمد محمود الخطيب	982495301	كاملا	ملك	ارض	19675	
35	317	امين ناجي حسن بعبجة	907947683	1	ملك	ارض	49925	
				1				
				1				
				1				
				3				
36	165	عبد الحفيظ ناجي حسن بعبجة	912051380	1	ملك	ارض	25325	
		سليم ناجي حسن بعبجة	941327900	1				
		عبد الحلیم ناجي حسن بعجي		1				
		المجموع		3				
37	256	ليلي احمد احمد الخطيب	900094137	كاملا	ملك	ارض	6400	

أ. محمد شراكة

رئيس هيئة تسوية الأراضي والمياه






جدول الحقوق
الأراضي المفروزة

يعلن هذا الجدول بمقتضى الفقرة 2 من المادة 11 من قانون تسوية الاراضي والمياه رقم 40 لسنة 1952
اسم المحافظة: قلقيلية
اسم الحوض: المنطار
اسم الحي: الغربي
اسم البلدة: جيوس
رقم الحوض: 7
رقم الحي: 2
مقياس الرسم: 1/1000
عدد الصفحات: (10)

رقم القطعة	المساحة		اسماء اصحاب الحقوق	رقم الهوية / المالك	نوع الارض	الملاحظات	القيمة	
	د	م					د	ف
38	200	2	لجنة التربية والتعليم المحلية		ملك	ارض ضمنها مدرسة ذكور جيوس الأساسية		98000
39	41	3	لجنة التربية والتعليم المحلية		ملك	ارض ضمنها مدرسة ذكور جيوس الثانوية		195425
40	377		عفيف محمد ابراهيم خالد		ملك	ارض		9425
41	376		بلدية جيوس		ملك	ارض		9400
42	195		خالد احمد عبد الرحيم سليم	941327967	ملك	ارض		14075
43	135		وفاء احمد محمود عرجين	961010485	ملك	ارض		14575
44	292		ورثة عبد القادر مصطفى محمد سليم		ملك	ارض		14200
45	200		عبد الحميد محمود عبد الحميد الخطيب		ملك	ارض		46600
46	398		اصحاب الشقق المقامة على قطعة الارض		ملك	ارض العقار عدا البناء المقام عليها وضمنها		62750
						أجزاء مشتركة وهي مطلع درج من		
						الطابق الأرضي حتى طابق السطح		
						بمساحة 12 متر مربع		
رقم الشقة	مساحة الشقة		اسماء اصحاب الحقوق في الشقق	رقم الهوية / للمالك	نوع الشقة	الملاحظات/ الوقوعات	القيمة	
	د	م					د	ف
101	123		احمد محمد محمود خطيب		ملك	الطابق الارضي كاملا عدا سطحه		12300
						سطح هذا الطابق يعود لمالك الطابق رقم 111		
111	123		باسم محمد محمود خطيب		ملك	الطابق الاول كاملا عدا سطحه		12300
						سطح هذا الطابق يعود لمالك الطابق رقم 121		
121	123		باسم محمد محمود خطيب		ملك	الطابق الثاني كاملا عدا سطحه		12300
						سطح هذا الطابق يعود لمالك الطابق رقم 131		
131	123		احمد محمد محمود خطيب		ملك	سطح البناء في الطابق الثالث		12300
			باسم محمد محمود خطيب			سطح البناء النهائي الذي سوف ينشأ تنظيما		
			باسم محمد محمود خطيب			عند انتهاء البناء ملكا مشتركا لاصحاب الشقق		
			المجموع		3	والطبقات المقامة على قطعة الأرض		
47	242		نعمة احمد عبد الحميد مطاوع	941703092	ملك	ارض		9350
48	242		نعيمة احمد عبد الحميد خطيب	982495541	ملك	ارض		16550
49	633		عبدالله محمود عبد الحميد الخطيب	982400442	ملك	ارض		74925
50	148		داود حسن داود خليل	411383938	ملك	ارض		13000
51	544		مريد رشاد ابراهيم سليم	854942984	ملك	ارض		55400
			محمد رشاد ابراهيم سليم	853475879	1			
			يسر رشاد ابراهيم سليم		1			
			المجموع		3			
52	207		محسن مسعود حسن قطناني	905016341	ملك	ارض		13675
53	491		حسام مسعود حسن قطناني	902263888	ملك	ارض		19675
54	551		يوسف نافذ يوسف واكد	948974712	ملك	ارض		57275
			رامي نافذ يوسف واكد	936463777	1			

أ. محمد شراكة

رئيس هيئة تسوية الأراضي والمياه



جدول الحقوق
الأراضي المفروزة

يعلن هذا الجدول بمقتضى الفقرة 2 من المادة 11 من قانون تسوية الأراضي والمياه رقم 40 لسنة 1952
اسم المحافظة: قلقيلية
اسم الحوض: المنطار
اسم الحي: الغربي
اسم البلدة: جيبوس
رقم الحوض: 7
رقم الحي: 2
مقياس الرسم: 1/1000
عدد الصفحات: (10)

رقم القطعة	المساحة		اسماء اصحاب الحقوق	رقم الهوية / المالك	الحصة	نوع الارض	الملاحظات	القيمة	
	د	م 2						د	ف
			المجموع		2				
55	252		ناصر يوسف محمود واكد	937156545	كاملا	ملك	ارض	15800	
56	134		راسم يوسف محمود واكد	901211185	كاملا	ملك	ارض	22550	
57	568		جوهرة جواد شكري سليم		81	ملك	ارض	37400	
			حليمة محمود محمد سليم		42				
			فريزة محمود محمد سليم		42				
			حنان محمود محمد سليم		48				
			مروان محمود محمد سليم		272				
			سماهر زهير داود سليم		13				
			محمد طاهر محمد خريشه		24				
			فايقه محمود عبد الحفيظ واقد		6				
			شادي يوسف محمود واقد		4				
			رامي نافذ يوسف واكد		4				
			باسم يوسف محمود واقد		4				
			راسم يوسف محمود واقد		4				
			عاصم يوسف محمود واقد		4				
			فادي يوسف محمود واقد		4				
			ناصر يوسف محمود واقد		4				
			شذى يوسف محمود واقد		2				
			فاديه يوسف محمود واقد		2				
			باسمه يوسف محمود واقد		2				
			ساميه يوسف محمود واقد		2				
			ناديه يوسف محمود واقد		2				
			ندى يوسف محمود واقد		2				
			المجموع		568				
58	479		ايداد عبد الرحمن صالح صالح	411290976	كاملا	ملك	ارض	14370	
59	474		ورثة احمد محمود عبد الفتاح		كاملا	ملك	ارض ضمنها بناء	17550	
60	561		ايداد عبد الرحمن صالح صالح	411290976	كاملا	ملك	ارض	16830	
61	557		ايداد عبد الرحمن صالح صالح	411290976	كاملا	ملك	ارض	16710	
62	617		ايداد عبد الرحمن صالح صالح	411290976	كاملا	ملك	ارض	33110	
63	727		محمود عباس احمد خرشه	961010568	كاملا	ملك	ارض	81325	
64	497		احمد صالح محمد قدومي	929545242	كاملا	ملك	ارض	41625	
65	560		حنان محمود محمد سليم		18	ملك	ارض	42000	
			محمد طاهر محمد خريشه		66				
			جوهرة جواد شكري سليم		18				
			عدنان محمود محمد سليم		70				

أ. محمد شراكة
رئيس هيئة تسوية الأراضي والمياه



جدول الحقوق
الأراضي المفروزة

يعلن هذا الجدول بمقتضى الفقرة 2 من المادة 11 من قانون تسوية الاراضي والمياه رقم 40 لسنة 1952
اسم المحافظة: قلقيلية
اسم الحوض: المنطار
اسم الحي: الغربي
مقياس الرسم: 1/1000
عدد الصفحات: (10)
اسم البلدة: جيبوس
رقم الحوض: 7
رقم الحي: 2

القيمة	الملاحظات	نوع الارض	الحصة	رقم الهوية / المالك	اسماء اصحاب الحقوق	المساحة		رقم القطعة
						د	م	
			388		مروان محمود محمد سليم			
			560		المجموع			
34975	ارض	ملك	كاملا	852732890	محمد احمد صالح قدومي	311	66	
37775	ارض	ملك	كاملا		جمال عبدالرحيم محمد قدومي	279	67	
51025	ارض	ملك	كاملا	900094715	نيفين احمد مصطفى سليم	581	68	
28050	ارض	ملك	109	929538833	نانل فايز حسن سليم	498	69	
			109	927714550	هانل فايز حسن سليم			
			108	853270817	ثائر فايز حسن سليم			
			109	912051307	محمد فايز حسن سليم			
			4		رامي احمد قبلان القعدان			
			2		رشا احمد قبلان القعدان			
			2		رنا احمد قبلان القعدان			
			2		رانيا احمد قبلان القعدان			
			2		رانده احمد قبلان القعدان			
			25		محمد احمد قبلان القعدان			
			13		أديبة احمد قبلان القعدان			
			13		حياة احمد قبلان القعدان			
			498		المجموع			
13500	ارض	ملك	كاملا	901720896	يحيى محمد عبدالكريم دبس	540	70	
60775	ارض العقار عدا البناء المقام عليها وضمنها أجزاء مشتركة وهي مطع درج من الطابق الأرضي حتى طابق السطح بمساحة 16 متر مربع بنر ماء في الجهة الغربية من الطابق الأرضي بمساحة 17 متر مربع	ملك	كاملا		اصحاب الشقق المقامة على قطعة الارض	199	71	
القيمة	الملاحظات/الوقوعات	نوع	الحصة	رقم الهوية / للمالك	اسماء اصحاب الحقوق في الشقق	مساحة الشقق		رقم الشقة
د	ف	الشقة				د	م	
1700	المخزن الشرقي من الطابق الأرضي عدا سطحه سطح هذا المخزن يعود لمالك الطابق رقم 111	ملك	كاملا	912051307	محمد فايز حسن سليم	17	101	
1200	المخزن الغربي من الطابق الأرضي عدا سطحه سطح هذا المخزن يعود لمالك الطابق رقم 111	ملك	كاملا	929538833	نانل فايز حسن سليم	12	102	
15400	الطابق الأول كاملا عدا سطحه سطح هذا الطابق يعود لمالك الطابق رقم 121	ملك	كاملا	912051307	محمد فايز حسن سليم	154	111	
15400	الطابق الثاني كاملا عدا سطحه سطح هذا الطابق يعود لمالك الطابق رقم 131	ملك	كاملا	929538833	نانل فايز حسن سليم	154	121	
15400	سطح البناء في الطابق الثالث	ملك	1	912051307	محمد فايز حسن سليم	154	131	

أ. محمد شراكة
رئيس هيئة تسوية الاراضي والمياه



جدول الحقوق
الأراضي المفروزة

يعلن هذا الجدول بمقتضى الفقرة 2 من المادة 11 من قانون تسوية الأراضي والمياه رقم 40 لسنة 1952
اسم المحافظة: قلقيلية
اسم الحوض: المنطار
اسم الحي: الغربي
مقياس الرسم: 1/1000
عدد الصفحات: (10)
اسم البلدة: جيوس
رقم الحوض: 7
رقم الحي: 2

رقم القطعة	المساحة		اسماء اصحاب الحقوق	رقم الهوية / المالك	الحصة	نوع الارض	الملاحظات	القيمة	
	د	م2						د	ف
			نانل فايز حسن سليم	929538833	1		سطح البناء النهائي الذي سوف ينشأ تنظيمياً		
			المجموع		2		عند انتهاء البناء ملكاً مشتركاً لاصحاب الشقق والطبقات المقامة على قطعة الأرض		
72	275		اصحاب الشقق المقامة على قطعة الارض		كاملا	ملك	ارض العقار عدا البناء المقام عليها وضمنها	64475	
							أجزاء مشتركة وهي مطلع درج من الطابق الأرضي حتى طابق السطح		
							بمساحة 23 متر مربع		
رقم الشقة	مساحة الشقة		اسماء اصحاب الحقوق في الشقق	رقم الهوية / للمالك	الحصة	نوع الشقة	الملاحظات/ الوقوعات	القيمة	
	د	م2						د	ف
101	169		ثائر فايز حسن سليم	853270817	كاملا	ملك	الطابق الأرضي كاملاً عدا سطحه	16900	
							سطح هذا الطابق يعود لمالك الطابق رقم 111		
111	169		هانل فايز حسن سليم	927714550	كاملا	ملك	الطابق الأول كاملاً عدا سطحه	16900	
							سطح هذا الطابق يعود لمالك الطابق رقم 121		
121	169		ثائر فايز حسن سليم	853270817	1	ملك	سطح البناء في الطابق الثالث	16900	
			هانل فايز حسن سليم	927714550	1		سطح البناء النهائي الذي سوف ينشأ تنظيمياً		
			المجموع		2		عند انتهاء البناء ملكاً مشتركاً لاصحاب الشقق والطبقات المقامة على قطعة الأرض		
73	312		خالد عبد الفتاح كريم بيضه	982490930	كاملا	ملك	ارض	31200	
74	535		سمير عبد الحميد محمد سليم	989915251	كاملا	ملك	ارض	59275	
75	372		دائرة الاوقاف الاسلامية		كاملا	وقف صحيح	ارض ضمنها مسجد سعيد ابن المسيب	33600	
76	231		ابراهيم محمد محمود الخريشا	982495343	كاملا	ملك	ارض	27575	
77	352		دعاء وفيق عبد الله جبر	850910795	كاملا	ملك	ارض ضمنها بئر ماء	19800	
78	805		احمد سمير عبد الحميد سليم	851543942	كاملا	ملك	ارض	20125	
79	353		محمد فايز حسن سليم	912051307	1	ملك	ارض	8825	
			هانل فايز حسن سليم	927714550	1				
			المجموع		2				
80	353		ثائر فايز حسن سليم	853270817	1	ملك	ارض	8825	
			نانل فايز حسن سليم	929538833	1				
			المجموع		2				
81	221		ايداد احمد حامد قدومي	982495780	كاملا	ملك	ارض	18525	
82	453		رانف محمد عبد الكريم دبس	963305438	كاملا	ملك	ارض	27225	
83	336		ورثة عثمان محمود محمد قحوش		كاملا	ملك	ارض	8400	
84	323		اصحاب الشقق المقامة على قطعة الارض		كاملا	ملك	ارض العقار عدا البناء المقام عليها وضمنها	60075	
							أجزاء مشتركة وهي مطلع درج من الطابق الأرضي حتى طابق السطح		
							بمساحة 16 متر مربع		




جدول الحقوق
الأراضي المفروزة

يعلن هذا الجدول بمقتضى الفقرة 2 من المادة 11 من قانون تسوية الاراضي والمياه رقم 40 لسنة 1952
اسم المحافظة: قلقيلية
اسم الحوض: المنطار
اسم الحي: الغربي
اسم البلدة: جيبوس
رقم الحوض: 7
رقم الحي: 2
مقياس الرسم: 1/1000
عدد الصفحات: (10)

رقم القطعة	المساحة		اسماء اصحاب الحقوق	رقم الهوية / المالك	الحصة	نوع الارض	الملاحظات	القيمة	
	د	م						د	ف
رقم الشقة	مساحة الشقة		اسماء اصحاب الحقوق في الشقة	رقم الهوية / للمالك	الحصة	نوع الشقة	الملاحظات/ الوقوعات	القيمة	
د	م	د						ف	
101	115		عبد الحلیم نمر حسن موسى	411401946	كاملا	ملك	الطابق الأرضي كاملا عدا سطحه	11500	
							سطح هذا الطابق يعود لمالك الطابق رقم 111		
111	119		علاء عبد الحلیم نمر موسى		كاملا	ملك	الطابق الأول كاملا عدا سطحه	11900	
							سطح هذا الطابق يعود لمالك الطابق رقم 121		
121	119		ضياء الدين عبد الحلیم نمر موسى		كاملا	ملك	الطابق الثاني كاملا عدا سطحه	11900	
							سطح هذا الطابق يعود لمالك الطابق رقم 131		
131	119		عبد الحلیم نمر حسن موسى	411401946	كاملا	ملك	سطح البناء في الطابق الثالث	11900	
							سطح البناء النهائي الذي سوف ينشأ تنظيميا		
							عند انتهاء البناء ملكا مشتركا لاصحاب الشقق		
							والطبقات المقامة على قطعة الأرض		
85	505		يحيى محمد عبدالكريم دبس	901720896	كاملا	ملك	ارض	30225	
86	960	4	سامي احمد سليمان سليم	989915137	كاملا	ملك	ارض ضمنها بئر ماء	188100	
87	549		عمار محمد عبدالكريم دبس	921566287	كاملا	ملك	ارض	13725	
88	558		عاهد عبد القادر محمد خريشي	982495178	كاملا	ملك	ارض	13950	
89	654		مؤمن عبد الله سامي الخريشي	941330912	كاملا	ملك	ارض	33950	
90	585		محمد عبد الرؤوف محمد عبد القادر		2	ملك	ارض	14625	
			محمود عبد الرؤوف محمد عبد القادر		2				
			رنا عبد الرؤوف محمد عبد القادر		1				
			هناء عبد الرؤوف محمد عبد القادر		1				
			سهى عبد الرؤوف محمد عبد القادر		1				
			سهام عبد الرؤوف محمد عبد القادر		1				
			حنان عبد الرؤوف محمد عبد القادر		1				
			هبة عبد الرؤوف محمد عبد القادر		1				
			روضة عبد الرؤوف محمد عبد القادر		1				
			المجموع		11				
91	602		هديل عثمان محمود أبو خضر	941701187	كاملا	ملك	ارض	15050	
92	686		ايمن حلمي عبد اللطيف البرق	904082369	2	ملك	ارض	44850	
			جابر حلمي عبد اللطيف البرق	904082377	2				
			احمد حلمي عبد اللطيف البرق	853334316	2				
			هديل عثمان محمود أبو خضر	941701187	1				
			سامر حلمي عبد اللطيف البرق	957564735	1				
			المجموع		8				
93	66	4	احمد سليمان احمد سليم	401824149	كاملا	ملك	ارض	121980	
94	196	1	ابراهيم محمد محمود الخريشا	982495343	كاملا	ملك		35880	

أ. محمد شراكة

رئيس هيئة تسوية الأراضي والمياه




جدول الحقوق
الأراضي المفروزة

يعلن هذا الجدول بمقتضى الفقرة 2 من المادة 11 من قانون تسوية الاراضي والمياه رقم 40 لسنة 1952
اسم المحافظة: قلقيلية
اسم الحوض: المنطار
اسم الحي: الغربي
مقياس الرسم: 1/1000
عدد الصفحات: (10)
اسم البلدة: جيوس
رقم الحوض: 7
رقم الحي: 2

رقم القطعة	المساحة		اسماء اصحاب الحقوق	رقم الهوية / المالك	الحصة	نوع الارض	الملاحظات	القيمة	
	د	م						د	ف
95	545		امير وفيق حسن سليم	850348962	كاملا	ملك	ارض	42875	
96	423		حسني داود حسن البيضة	982400822	كاملا	ملك	ارض	59775	
97	328		احمد محمد عبد الكريم دبس	907944987	كاملا	ملك	ارض	27900	
98	471		خوله محمد احمد دبس	981481450	كاملا	ملك	ارض	52875	
99	592		حافظ محمود سليمان سليم	980819270	كاملا	ملك	ارض	44600	
100	642		منتصر سامي عبد الله خريشي		كاملا	ملك	ارض	46650	
101	134		عمر محمد حسين ابو سعده	914101464	كاملا	ملك	ارض	21150	
102	70		مريم حسين علي ابو سعده	406719864	كاملا	ملك	ارض - لها حق مرور من القطعة رقم 104	6550	
103	320		اصحاب الشقق المقامة على قطعة الارض		كاملا	ملك	ارض العقار عدا البناء المقام عليها وضمنها	55000	
							أجزاء مشتركة وهي مطلع درج من		
							الطابق الأرضي حتى الطابق الثاني		
							بمساحة 17 متر مربع		
							و مطلع درج من الطابق الثاني حتى طابق السطح		
							بمساحة 13 متر مربع		
							بئر ماء في الجهة الغربية من الطابق		
							الأرضي بمساحة 19 متر مربع		
رقم الشقة	مساحة الشقة		اسماء اصحاب الحقوق في الشقق	رقم الهوية / للمالك	الحصة	نوع الشقة	الملاحظات/ الوقوعات	القيمة	
د	م	د						ف	
101	34		محمد حسين علي ابو سعده	948622980	كاملا	ملك	الطابق الأرضي كاملا عدا سطحه	3400	
							سطح هذا الطابق يعود لمالك الطابق رقم 111		
111	122		محمد حسين علي ابو سعده	948622980	كاملا	ملك	الطابق الأول كاملا عدا سطحه	12200	
							سطح هذا الطابق يعود لمالك الطابق رقم 121		
121	122		علي محمد حسين ابو سعده	936127448	كاملا	ملك	الطابق الثاني كاملا عدا سطحه	12200	
							سطح هذا الطابق يعود لمالك الطابق رقم 131		
131	126		علي محمد حسين ابو سعده	936127448	كاملا	ملك	سطح البناء في الطابق الثالث	12600	
							سطح البناء النهائي الذي سوف ينشأ تنظيما		
							عند انتهاء البناء ملكا مشتركا لاصحاب الشقق		
							والطبقات المقامة على قطعة الأرض		
104	711		صابر حسين علي ابو سعده		كاملا	ملك	ارض - عليها حق مرور للقطعة رقم 102	30675	
105	261		ورثة فواز محمد حسين قدومي		كاملا	ملك	ارض	41525	
106	664		يوسف محمود احمد قدومي	929533537	كاملا	ملك	ارض	46300	
107	607		احمد محمود أحمد قدومي		كاملا	ملك	ارض	48475	
108	502		محمد محمود احمد قدومي	929533545	كاملا	ملك	ارض	23950	
109	526		عبد الرحيم احمد عبد الرحيم سليم		كاملا	ملك	ارض	29650	
110	299		عبد اللطيف احمد عبد الرحيم سليم	929547032	كاملا	ملك	ارض	33875	
111	273		عبد الكريم احمد عبد الرحيم سليم	929547081	كاملا	ملك	ارض	18625	

أ. محمد شراكة

رئيس هيئة تسوية الأراضي والمياه



جدول الحقوق
الأراضي المفروزة

يعلن هذا الجدول بمقتضى الفقرة 2 من المادة 11 من قانون تسوية الاراضي والمياه رقم 40 لسنة 1952
اسم المحافظة: قلقيلية
اسم الحوض: المنطار
اسم الحي: الغربي
اسم البلدة: جيبوس
مقياس الرسم: 1/1000
عدد الصفحات: (10)
رقم الحوض: 7
رقم الحي: 2

رقم القطعة	المساحة		اسماء اصحاب الحقوق	رقم الهوية / المالك	الحصة	نوع الارض	الملاحظات	القيمه	
	د	م						د	ف
112	182	2	حسني عبد الرشيد عبد الجواد سليم		1	ملك	ارض	65460	
			ورثة صدقي عبد الرشيد عبد الجبار سليم		1				
			المجموع		2				
113	205		شاكر حمد حمدان بيضة		كاملا	ملك	ارض	5125	
114	323		محمود حسين حمد مصلىح	946503679	كاملا	ملك	ارض	8075	
115	656		علايا رفيق علي البيضة	929545911	كاملا	ملك	ارض	51500	
116	499		ورثة عبد الرحيم علي محمود قحوش		كاملا	ملك	ارض	12475	
117	393		شادي محمود احمد قدومي	906846688	كاملا	ملك	ارض	24525	
118	418		هزاع محمود احمد قدومي	929533552	كاملا	ملك	ارض	33250	
119	50	1	محمود محمد عبد الرحيم سليم	905016556	كاملا	ملك	ارض	26250	
120	481		اياد عبد الرحمن صالح صالح		كاملا	ملك	ارض	12025	
121	429		رامي احمد قبلان القعدان		381	ملك	ارض	10725	
			سميرة احمد قبلان القعدان		48				
			المجموع		429				
122	483		رامي احمد قبلان القعدان		428	ملك	ارض	12075	
			سميرة احمد قبلان القعدان		55				
			المجموع		483				
123	495		اياد عبد الرحمن صالح صالح		كاملا	ملك	ارض	12375	
124	529		اياد عبد الرحمن صالح صالح		كاملا	ملك	ارض	13225	
125	516		رامي احمد قبلان القعدان		458	ملك	ارض	12900	
			سميرة احمد قبلان القعدان		58				
			المجموع		516				
126	481		اياد عبد الرحمن صالح صالح		كاملا	ملك	ارض	12025	
127	526		اياد عبد الرحمن صالح صالح		كاملا	ملك	ارض	13150	
128	305	3	محمود محمد عبد الرحيم سليم	905016556	950	ملك	ارض	82625	
			عبد الجابر محمد عبد الجابر سليم	997420245	74				
			عبد الله قبلان محمود اسليم		2281				
			المجموع		3305				
129	351	4	فتحي أحمد عبد الله ابو سنييه		1	ملك	ارض	108775	
			جاهد جمعة حماد ابو سنييه		1				
			المجموع		2				

انتهى الحوض

أ. محمد شراكة

رئيس هيئة تسوية الأراضي والمياه

