

جدول الحقوق  
الأراضي المفروزة

يعلن هذا الجدول بمقتضى الفقرة 2 من المادة 11 من قانون تسوية الأراضي والمياه رقم 40 لسنة 1952  
مقياس الرسم : 1/1000  
عدد الصفحات : (11)

اسم المحافظة: رام الله والبيبره  
اسم الحوض: حريقة عدي


اسم القرية: اللين الغربي  
رقم الحوض: (7)

القيمة	الملاحظات	نوع الارض	الحصة	رقم الهوية / المالك	اسماء اصحاب الحقوق	المساحة		رقم القطعة
						د	م2	
109950	ارض ضمنها بناء	ميري	23721984		عبد الله سليم عاصي سالم	10	946	1
			2696256		ابراهيم محمود ابراهيم ابو سالم			
			329472		مريم عوض حسن عوض			
			321024		محمود يوسف محمود ابو سالم			
			321024		رامي يوسف محمود ابو سالم			
			160512		لينا يوسف محمود ابو سالم			
			160512		لبنى يوسف محمود ابو سالم			
			160512		سناء يوسف محمود ابو سالم			
			160512		امل يوسف محمود ابو سالم			
			160512		ميساء يوسف محمود ابو سالم			
			160512		سوزان يوسف محمود ابو سالم			
			160512		رجاء يوسف محمود ابو سالم			
			160512		ايمان يوسف محمود ابو سالم			
			47520		رقية علي محمود ابو سالم			
			60480		خالد محمود ابراهيم ابو سالم			
			60480		محمد محمود ابراهيم ابو سالم			
			30240		امنه محمود ابراهيم ابو سالم			
			30240		فاطمة محمود ابراهيم ابو سالم			
			30240		نعمه محمود ابراهيم ابو سالم			
			30240		سماهر محمود ابراهيم ابو سالم			
			666504		عبد الجليل عبد الرحمن جبر رضوان			
			499878		ساند عبد الجليل جبر رضوان			
			499878		يوسف عبد الجليل جبر رضوان			
			499878		هاني عبد الجليل جبر رضوان			
			249939		ساندة عبد الجليل جبر رضوان			
			249939		رائدة عبد الجليل جبر رضوان			
			31629312		المجموع			
41840	ارض	ميري	11		حلوه مطر عبد الله	8	368	2
			3		بدر محمد ابراهيم خلف			
			3		ابراهيم محمد ابراهيم خلف			
			3		عادل محمد ابراهيم خلف			



أ. محمد شراكة  
رئيس هيئة تسوية الأراضي والمياه





جدول الحقوق  
الأراضي المفروزة

يعن هذا الجدول بمقتضى الفقرة 2 من المادة 11 من قانون تسوية الأراضي والمياه رقم 40 لسنة 1952  
اسم القرية: اللين الغربي  
رقم الحوض: (7)  
مقياس الرسم: 1/1000  
عدد الصفحات: (11)


اسم المحافظة: رام الله والبيرة  
اسم الحوض: حريقة عدي

القيمة		الملاحظات	نوع الارض	الحصة	رقم الهوية / المالك	اسماء اصحاب الحقوق	المساحة		رقم القطعة
د	ف						د	م	
				3		فخر محمد ابراهيم خلف			
				3		فخري محمد ابراهيم خلف			
				3		ربحي محمد ابراهيم خلف			
				3		صبحي محمد ابراهيم خلف			
				3		يوسف محمد ابراهيم خلف			
				3		سميحه محمد ابراهيم خلف			
				3		رببحة محمد ابراهيم خلف			
				3		ربحيه محمد ابراهيم خلف			
				44		المجموع			
7135		ارض	ميري	كاملا		ورثة احمد داود سلامه ابو سالم	1	427	3
15365		ارض ضمنها بناء	ميري	كاملا		ورثة يوسف عيسى دار عيسى	1	537	4
6100		ارض	ميري	كاملا		سمير يوسف عيسى عيسى	1	220	5
30065		ارض ضمنها بناء	ميري	كاملا		ورثة يوسف عيسى دار عيسى		631	6
31105		ارض ضمنها بناء	ميري	كاملا		سمير يوسف عيسى عيسى		725	7
9535		ارض ضمنها بناء	ميري	كاملا		ساكت يوسف عيسى عيسى		973	8
6680		ارض	ميري	1		عمر عبد الرحيم عمر راضي		841	9
				1		محمد عبد الرحيم عمر راضي			
				2		المجموع			
76660		ارض ضمنها بناء	ميري	كاملا		سماره يوسف عيسى عيسى	2	932	10
67280		ارض ضمنها بناء	ميري	كاملا		ورثة يوسف ابراهيم ارحيم زيتون	5	153	11
43550		ارض	ميري	كاملا		سماره يوسف عيسى عيسى	4	355	12
56904		ارض	ميري	كاملا		ورثة احمد داود سلامه ابو سالم	18	968	13
46515		ارض	ميري	30	923543060	سهيل خليل ابراهيم خوري	15	505	14
				30	923543086	يوسف خليل ابراهيم خوري			
				30	923543094	حنا خليل ابراهيم خوري			
				30	923543003	حنانيا خليل ابراهيم خوري			
				40	414421347	سيمون فائق ابراهيم خوري			
				40	414423434	يعقوب فائق ابراهيم خوري			
				40	905144630	فائق ابراهيم فائق خوري			
				48		سعدى ابراهيم خليل خوري			
				288		المجموع			



أ. محمد شراكة  
رئيس هيئة تسوية الأراضي والمياه





جدول الحقوق  
الأراضي المفروزة

يعلن هذا الجدول بمقتضى الفقرة 2 من المادة 11 من قانون تسوية الأراضي والمياه رقم 40 لسنة 1952  
مقياس الرسم : 1/1000  
عدد الصفحات : (11)

اسم المحافظة: رام الله والبيرة  
اسم الحوض: حريقة عدي


اسم القرية: اللين الغربي  
رقم الحوض: (7)

القيمة	الملاحظات	نوع الارض	الحصة	رقم الهوية / المالك	اسماء اصحاب الحقوق	المساحة		رقم القطعة
						د	م2	
31509	أرض	ميري	1287104		عبد المهدي مصطفى عصفور زيتون	10	503	15
			1287104		زريقه مصطفى عصفور زيتون			
			160888		امته ابراهيم يوسف زيتون			
			173264		وانل عبد الهادي مصطفى عبد الرحيم			
			173264		مصطفى عبد الهادي مصطفى زيتون			
			173264		ثائر عبد الهادي مصطفى زيتون			
			173264		محمد عبد الهادي مصطفى زيتون			
			173264		عمر عبد الهادي مصطفى زيتون			
			86632		شربين عبد الهادي مصطفى زيتون			
			86632		نعيمه عبد الهادي مصطفى زيتون			
			86632		مريم عبد الهادي مصطفى زيتون			
			160888		ربيحه ابراهيم يوسف زيتون			
			321776		ظافر عبد الرحمن مصطفى زيتون			
			321776		ماهر عبد الرحمن مصطفى زيتون			
			321776		عامر عبد الرحمن مصطفى زيتون			
			160888		فاطمه عبد الرحمن مصطفى زيتون			
			160888		كارمن فكتور ارمندو اريرا			
			281554		عبد الكسندر عبد الجواد مصطفى زيتون			
			281554		محمد عبد الجواد مصطفى زيتون			
			140777		سنديرا فكتوريا عبد الجواد مصطفى زيتون			
			140777		مريم عبد الجواد مصطفى زيتون			
			140777		لينا عبد الجواد مصطفى زيتون			
			140777		عبير عبد الجواد مصطفى زيتون			
			160888		يسرى محمد شحاده زهران			
			132496		مصطفى شريف مصطفى زيتون			
			132496		محمد شريف مصطفى زيتون			
			132496		احمد شريف مصطفى زيتون			
			132496		محمود شريف مصطفى زيتون			
			132496		رفيق شريف مصطفى زيتون			
			66248		رحمه شريف مصطفى زيتون			
			66248		صفيه شريف مصطفى زيتون			



أ. محمد شراكة  
رئيس هيئة تسوية الأراضي والمياه





جدول الحقوق  
الأراضي المفروزة


يعلن هذا الجدول بمقتضى الفقرة 2 من المادة 11 من قانون تسوية الأراضي والمياه رقم 40 لسنة 1952  
مقياس الرسم : 1/1000  
عدد الصفحات : ( 11 )  
اسم المحافظة: رام الله والبيرة  
اسم الحوض: حريقة عدي  
اسم القرية: اللين الغربي  
رقم الحوض: (7)

القيمة	الملاحظات	نوع الارض	الحصة	رقم الهوية / المالك	اسماء اصحاب الحقوق	المساحة		رقم القطعة
						د	م	
			66248		يسرى شريف مصطفى زيتون			
			66248		سريه شريف مصطفى زيتون			
			66248		اتعام شريف مصطفى زيتون			
			66248		عفاف شريف مصطفى زيتون			
			66248		نهاد شريف مصطفى زيتون			
			198016		أحمد عبد القادر حج احمد حامد زيتون			
			198016		محمد عبد القادر حج احمد حامد زيتون			
			198016		محمود عبد القادر حج احمد حامد زيتون			
			198016		ثابت عبد القادر حج احمد حامد زيتون			
			99008		صباح عبد القادر حج احمد حامد زيتون			
			99008		اسماء عبد القادر حج احمد حامد زيتون			
			99008		سمية عبد القادر حج احمد حامد زيتون			
			56576		قتيبة حسن عبد القادر زيتون			
			56576		محمد حسن عبد القادر زيتون			
			28288		أميرة حسن عبد القادر زيتون			
			28288		بيسال حسن عبد القادر زيتون			
			28288		سماء حسن عبد القادر زيتون			
			9009728		المجموع			
268940	ارض ضمنها بناء	ميري	كاملا		ورثة محمد حامد عبد الرحيم زيتون	26	254	16
95230	ارض ضمنها بناء	ميري	1		رسلان صالح عيسى ابو الشيخ	1	981	17
			1		غسان صالح عيسى ابو الشيخ			
			1		محمد صالح عيسى ابو الشيخ			
			1		عيسى صالح عيسى ابو الشيخ			
			1		احمد صالح عيسى ابو الشيخ			
			1		محمود صالح عيسى ابو الشيخ			
			6		المجموع			
32840	ارض	ميري	864864		ابراهيم يوسف علي ناصر	3	284	18
			127512		محاسن عمر كايد			
			116424		نزيه عبد الغني محمود أرحيم			
			116424		زاهي عبد الغني محمود أرحيم			
			116424		احمد عبد الغني محمود أرحيم			



أ. محمد شراكة  
رئيس هيئة تسوية الأراضي والمياه





جدول الحقوق  
الأراضي المفروزة

يعلن هذا الجدول بمقتضى الفقرة 2 من المادة 11 من قانون تسوية الأراضي والمياه رقم 40 لسنة 1952  
مقياس الرسم : 1/1000  
عدد الصفحات : (11)

اسم المحافظة: رام الله والبيهره  
اسم الحوض: حريقة عدي


اسم القرية: اللين الغربي  
رقم الحوض: (7)

القيمة	الملاحظات	نوع الارض	الحصة	رقم الهوية / المالك	اسماء اصحاب الحقوق	المساحة		رقم القطعة
						د	م2	
			116424		محمد عبد الغني محمود أرحيم			
			58212		سمية عبد الغني محمود أرحيم			
			58212		نبيلة عبد الغني محمود أرحيم			
			58212		نسرين عبد الغني محمود أرحيم			
			108108		حليمة عبد الرحمن أبو حمد			
			126126		محمود أديب محمود أرحيم			
			126126		عايد أديب محمود أرحيم			
			126126		جمعة أديب محمود أرحيم			
			126126		زايد أديب محمود أرحيم			
			63063		تفريد أديب محمود أرحيم			
			63063		ثرثيا أديب محمود أرحيم			
			63063		تواصيف أديب محمود أرحيم			
			63063		علية أديب محمود أرحيم			
			77220		حليمة عمر موسى			
			98280		عثمان راتب محمود أرحيم			
			98280		محمد راتب محمود أرحيم			
			98280		حمزة راتب محمود أرحيم			
			49140		أمنة راتب محمود أرحيم			
			49140		فاطمة راتب محمود أرحيم			
			49140		مريم راتب محمود أرحيم			
			49140		هنية راتب محمود أرحيم			
			49140		خولة راتب محمود أرحيم			
			216216		ثقله حسين محمد العقرباوي			
			189189		وجدان صالح الشرهوبي			
			203742		باسم راشد محمود أرحيم			
			203742		محمد راشد محمود أرحيم			
			203742		احمد راشد محمود أرحيم			
			203742		حمزة راشد محمود أرحيم			
			203742		معتصم راشد محمود أرحيم			
			101871		أيمن راشد محمود أرحيم			
			101871		ابتسام راشد محمود أرحيم			



أ. محمد شراكة  
رئيس هيئة تسوية الأراضي والمياه





جدول الحقوق  
الأراضي المفروزة

يعلن هذا الجدول بمقتضى الفقرة 2 من المادة 11 من قانون تسوية الأراضي والمياه رقم 40 لسنة 1952  
مقياس الرسم : 1/1000  
عدد الصفحات : ( 11 )


اسم المحافظة: رام الله والبيرة  
اسم الحوض: حريقة عدي

اسم القرية: اللبنة الغربي  
رقم الحوض: (7)

القيمة	الملاحظات	نوع الارض	الحصة	رقم الهوية / المالك	اسماء اصحاب الحقوق	المساحة		رقم القطعة
						د	م2	
			101871		أماني راشد محمود أرحيم			
			14553		خولة علي الصيصان			
			18326		سلطان نبيل عبد الغني أرحيم			
			18326		معاذ نبيل عبد الغني أرحيم			
			18326		مؤيد نبيل عبد الغني أرحيم			
			9163		مي نبيل عبد الغني أرحيم			
			9163		هديل نبيل عبد الغني أرحيم			
			9163		ميس نبيل عبد الغني أرحيم			
			4942080		المجموع			
62780	ارض العقار عدا البناء المقام عليها وضمنها أجزاء مشتركة وهي مطلع الدرج في الطابق الارضي بمساحة 16 م2 ومكرر الدرج من الطابق الارضي وحتى السطح بمساحة 16 م2 ومطلع الدرج في الطابق الارضي بمساحة 17 م2 ومكرر الدرج من الطابق الارضي وحتى السطح بمساحة 17 م2	ميري	كاملا		اصحاب الشقق المقامه على قطعة الارض	1	652	19
القيمة	ملاحظات / وقوعات	نوع الارض	الحصة		اسماء اصحاب الحقوق في الشقق	د	م2	رقم الشقة
دينار	وصف الشقق							
10560	كامل الطابق الارضي من البناء الاول عدا سطحه	ميري	كاملا		محمد محمود عبد القادر زيتون		176	101
	سطح هذا الطابق يعود لمالك الطابق رقم 111							
10560	كامل الطابق الاول من البناء الأول عدا سطحه	ميري	كاملا		بلال محمود عبد القادر زيتون		176	111
	وسطح هذا الطابق يعود لمالك الطابق رقم 121							
10560	سطح البناء في الطابق الاول من البناء الأول	ميري	1		محمد محمود عبد القادر زيتون		176	121
	سطح البناء الذي سوف ينشأ عند اكتمال البناء تنظيميا ملكا مشتركا لاصحاب الشقق		1		بلال محمود عبد القادر زيتون			
	والطبقات المقامة على قطعة الأرض		2		المجموع			
4860	كامل الطابق الارضي من البناء الثاني عدا سطحه	ميري	كاملا		احمد محمود عبد القادر زيتون		162	201
	سطح هذا الطابق يعود لمالك الطابق رقم 211							
4860	كامل الطابق الأول من البناء الثاني عدا سطحه	ميري	كاملا		عبد القادر محمود عبد القادر زيتون		162	211
	سطح هذا الطابق يعود لمالك الطابق رقم 221							
4860	سطح البناء في الطابق الثاني من البناء الثاني	ميري	1		احمد محمود عبد القادر زيتون		162	221
	سطح البناء الذي سوف ينشأ عند اكتمال البناء تنظيميا ملكا مشتركا لاصحاب الشقق		1		عبد القادر محمود عبد القادر زيتون			
	والطبقات المقامة على قطعة الأرض		2		المجموع			
61698	ارض	ميري	1287104		عبد المهدي مصطفى عصفور زيتون	20	566	20

أ. محمد شراكة  
رئيس هيئة تسوية الأراضي والمياه





جدول الحقوق  
الأراضي المفروزة

يعلن هذا الجدول بمقتضى الفقرة 2 من المادة 11 من قانون تسوية الأراضي والمياه رقم 40 لسنة 1952  
مقياس الرسم : 1/1000  
عدد الصفحات : (11)

اسم المحافظة: رام الله والبيره  
اسم الحوض: حريقة عدي


اسم القرية: اللبنة الغربي  
رقم الحوض: (7)

القيمة	الملاحظات	نوع الارض	الحصة	رقم الهوية / المالك	اسماء اصحاب الحقوق	المساحة		رقم القطعة
						د	م2	
			1287104		زريفه مصطفى عصفور زيتون			
			160888		امنه ابراهيم يوسف زيتون			
			173264		وانل عبد الهادي مصطفى عبد الرحيم			
			173264		مصطفى عبد الهادي مصطفى زيتون			
			173264		ثائر عبد الهادي مصطفى زيتون			
			173264		محمد عبد الهادي مصطفى زيتون			
			173264		عمر عبد الهادي مصطفى زيتون			
			86632		شربين عبد الهادي مصطفى زيتون			
			86632		نعيمه عبد الهادي مصطفى زيتون			
			86632		مريم عبد الهادي مصطفى زيتون			
			160888		ربيحه ابراهيم يوسف زيتون			
			321776		ظافر عبد الرحمن مصطفى زيتون			
			321776		ماهر عبد الرحمن مصطفى زيتون			
			321776		عامر عبد الرحمن مصطفى زيتون			
			160888		فاطمه عبد الرحمن مصطفى زيتون			
			160888		كارمن فكتور ارمنديو اريرا			
			281554		عبد الكسندر عبد الجواد مصطفى زيتون			
			281554		محمد عبد الجواد مصطفى زيتون			
			140777		سندرا فكتوريا عبد الجواد مصطفى زيتون			
			140777		مريم عبد الجواد مصطفى زيتون			
			140777		لينا عبد الجواد مصطفى زيتون			
			140777		عبير عبد الجواد مصطفى زيتون			
			160888		يسرى محمد شحاده زهران			
			132496		مصطفى شريف مصطفى زيتون			
			132496		محمد شريف مصطفى زيتون			
			132496		احمد شريف مصطفى زيتون			
			132496		محمود شريف مصطفى زيتون			
			132496		رفيق شريف مصطفى زيتون			
			66248		رحمه شريف مصطفى زيتون			
			66248		صفيه شريف مصطفى زيتون			
			66248		يسرى شريف مصطفى زيتون			



أ. محمد شراكة  
رئيس هيئة تسوية الأراضي والمياه





جدول الحقوق  
الأراضي المفروزة


يعلن هذا الجدول بمقتضى الفقرة 2 من المادة 11 من قانون تسوية الأراضي والمياه رقم 40 لسنة 1952  
مقياس الرسم : 1/1000  
عدد الصفحات : ( 11 )  
اسم المحافظة: رام الله والبيرة  
اسم الحوض: حريقة عدي  
اسم القرية: اللين الغربي  
رقم الحوض: (7)

القيمة	الملاحظات	نوع الأرض	الحصة	رقم الهوية / المالك	اسماء اصحاب الحقوق	المساحة		رقم القطعة
						د	م	
			66248		سريه شريف مصطفى زيتون			
			66248		انعام شريف مصطفى زيتون			
			66248		عفاف شريف مصطفى زيتون			
			66248		نهاده شريف مصطفى زيتون			
			198016		أحمد عبد القادر حج احمد حامد زيتون			
			198016		محمد عبد القادر حج احمد حامد زيتون			
			198016		محمود عبد القادر حج احمد حامد زيتون			
			198016		ثابت عبد القادر حج احمد حامد زيتون			
			99008		صباح عبد القادر حج احمد حامد زيتون			
			99008		اسماء عبد القادر حج احمد حامد زيتون			
			99008		سمية عبد القادر حج احمد حامد زيتون			
			56576		قتيبة حسن عبد القادر زيتون			
			56576		محمد حسن عبد القادر زيتون			
			28288		أميرة حسن عبد القادر زيتون			
			28288		بيسال حسن عبد القادر زيتون			
			28288		سماء حسن عبد القادر زيتون			
			9009728		المجموع			
12258	ارض	ميري	كاملا		ورثة عطية عيسى احمد عيسى	4	86	21
15837	ارض	ميري	كاملا		ورثة يوسف عيسى احمد عيسى	5	279	22
15588	ارض	ميري	2		يوسف علي يوسف ابو سالم	5	196	23
			2		راسم علي يوسف ابو سالم			
			2		قاسم علي يوسف ابو سالم			
			2		حاسم علي يوسف ابو سالم			
			1	991635665	سمر علي يوسف ابو سالم			
			1	410424022	سمر علي يوسف ابو سالم			
			10		المجموع			
15036	ارض	ميري	كاملا		ورثة عبد ابراهيم سالم	5	12	24
41454	ارض	ميري	2		يوسف علي يوسف ابو سالم	13	818	25
			2		راسم علي يوسف ابو سالم			
			2		قاسم علي يوسف ابو سالم			
			2		حاسم علي يوسف ابو سالم			



أ. محمد شراكة  
رئيس هيئة تسوية الأراضي والمياه





جدول الحقوق  
الأراضي المفروزة

يعلن هذا الجدول بمقتضى الفقرة 2 من المادة 11 من قانون تسوية الأراضي والمياه رقم 40 لسنة 1952  
مقياس الرسم : 1/1000  
عدد الصفحات : (11)

اسم المحافظة: رام الله والبيرة  
اسم الحوض: حريقة عدي


اسم القرية: اللين الغربي  
رقم الحوض: (7)

القيمة	الملاحظات	نوع الأرض	الحصة	رقم الهوية / المالك	اسماء اصحاب الحقوق	المساحة		رقم القطعة
						د	م	
			1	991635665	سمر علي يوسف ابو سالم			
			1	410424022	سمر علي يوسف ابو سالم			
			10		المجموع			
11493	ارض	ميري	2		يوسف علي يوسف ابو سالم	3	831	26
			2		راسم علي يوسف ابو سالم			
			2		قاسم علي يوسف ابو سالم			
			2		حاسم علي يوسف ابو سالم			
			1	991635665	سمر علي يوسف ابو سالم			
			1	410424022	سمر علي يوسف ابو سالم			
			10		المجموع			
17982	ارض	ميري	19712		محمد علي درويش راضي	5	994	27
			19712		عبد الحفيظ علي درويش راضي			
			19712		نصر علي درويش راضي			
			16720		سميحه علي درويش راضي			
			1430		جهاد عبد الكريم يوسف زيتون			
			1430		يوسف عبد الكريم يوسف زيتون			
			1430		كمال عبد الكريم يوسف زيتون			
			1430		راند عبد الكريم يوسف زيتون			
			1430		نزار عبد الكريم يوسف زيتون			
			1430		ساند عبد الكريم يوسف زيتون			
			715		وداد عبد الكريم يوسف زيتون			
			715		نهاد عبد الكريم يوسف زيتون			
			715		امل عبد الكريم يوسف زيتون			
			715		لينا عبد الكريم يوسف زيتون			
			2464		عيوش يوسف ابراهيم سمحان			
			3136		علي درويش علي راضي			
			3136		عبد الحكيم درويش علي راضي			
			3136		ادريس درويش علي راضي			
			3136		مراد درويش علي راضي			
			1568		امنه درويش علي راضي			
			1568		كاملة درويش علي راضي			



أ. محمد شراكة  
رئيس هيئة تسوية الأراضي والمياه





جدول الحقوق  
الأراضي المفروزة

يعلن هذا الجدول بمقتضى الفقرة 2 من المادة 11 من قانون تسوية الاراضي والمياه رقم 40 لسنة 1952  
مقياس الرسم : 1/1000  
عدد الصفحات : (11)


اسم المحافظة: رام الله والبيره  
اسم الحوض: حريقة عدي

اسم القرية: اللبنة الغربي  
رقم الحوض: (7)

القيمة	الملاحظات	نوع الارض	الحصة	رقم الهوية / المالك	اسماء اصحاب الحقوق	المساحة		رقم القطعة
						د	م2	
			1568		روضة درويش علي راضي			
			2464		لبنى جميل عبد الرحمن راضي			
			4312		معتز احمد علي راضي			
			4312		مؤمن احمد علي راضي			
			2156		صفاء احمد علي راضي			
			2156		نداء احمد علي راضي			
			2156		سوسن احمد علي راضي			
			2156		زينب احمد علي راضي			
			2464		زينب محمود نوفل راضي			
			3136		عقل مصطفى علي راضي			
			3136		هاني مصطفى علي راضي			
			1568		فاطمه مصطفى علي راضي			
			1568		ميسر مصطفى علي راضي			
			1568		منتهى مصطفى علي راضي			
			1568		هنا مصطفى علي راضي			
			1568		علا مصطفى علي راضي			
			1568		نهى مصطفى علي راضي			
			1568		هدى مصطفى علي راضي			
			146432		المجموع			
64554	ارض	ميري	19712		محمد علي درويش راضي	21	518	28
			19712		عبد الحفيظ علي درويش راضي			
			19712		نصر علي درويش راضي			
			16720		سميحه علي درويش راضي			
			1430		جهاد عبد الكريم يوسف زيتون			
			1430		يوسف عبد الكريم يوسف زيتون			
			1430		كمال عبد الكريم يوسف زيتون			
			1430		راند عبد الكريم يوسف زيتون			
			1430		نزار عبد الكريم يوسف زيتون			
			1430		ساند عبد الكريم يوسف زيتون			
			715		وداد عبد الكريم يوسف زيتون			
			715		نهاد عبد الكريم يوسف زيتون			







جدول الحقوق  
الأراضي المفروزة

يعلن هذا الجدول بمقتضى الفقرة 2 من المادة 11 من قانون تسوية الأراضي والمياه رقم 40 لسنة 1952  
مقياس الرسم : 1/1000  
عدد الصفحات : ( 11 )  
اسم القرية : اللين الغربي  
رقم الحوض : ( 7 )

اسم المحافظة : رام الله والبيرة  
اسم الحوض : حريقة عدي

القيمة	الملاحظات	نوع الارض	الحصة	رقم الهوية / المالك	اسماء اصحاب الحقوق	المساحة		رقم القطعة
						د	م	
			715		امل عبد الكريم يوسف زيتون			
			715		لينا عبد الكريم يوسف زيتون			
			2464		عيوش يوسف ابراهيم سمحان			
			3136		علي درويش علي راضي			
			3136		عبد الحكيم درويش علي راضي			
			3136		ادريس درويش علي راضي			
			3136		مراد درويش علي راضي			
			1568		امنه درويش علي راضي			
			1568		كاملة درويش علي راضي			
			1568		روضة درويش علي راضي			
			2464		ليلي جميل عبد الرحمن راضي			
			4312		معتز احمد علي راضي			
			4312		مؤمن احمد علي راضي			
			2156		صفاء احمد علي راضي			
			2156		نداء احمد علي راضي			
			2156		سوسن احمد علي راضي			
			2156		زينب احمد علي راضي			
			2464		زينب محمود نوفل راضي			
			3136		عقل مصطفى علي راضي			
			3136		هاني مصطفى علي راضي			
			1568		فاطمة مصطفى علي راضي			
			1568		ميسر مصطفى علي راضي			
			1568		منتهي مصطفى علي راضي			
			1568		هنا مصطفى علي راضي			
			1568		علا مصطفى علي راضي			
			1568		نهى مصطفى علي راضي			
			1568		هدى مصطفى علي راضي			
			146432		المجموع			
28659	ارض	ميري	كاملا		ورثة خضر ذيب خضر محمود	9	553	29

انتهى العرض



أ. محمد شراكة  
رئيس هيئة تسوية الأراضي والمياه