

## جدول الحقوق

## الأراضي المفروزة

يعلن هذا الجدول بمقتضى الفقرة 2 من المادة 11 من قانون تسوية الأراضي والمياه رقم 40 لسنة 1952

اسم البلدة : مزارع النوباني

مقياس الرسم : 1/1000

اسم المحافظة : رام الله والبيرة


رقم الحوض: 43

عدد الصفحات: ( 11 )

اسم الحوض: خلة انجيل

القيمة	الملاحظات	نوع الارض	الحصة	رقم الهوية / المالك		اسماء اصحاب الحقوق	المساحة		رقم القطعة
				د	ف		د	م2	
8005	ارض	ميري	كاملا			راند صالح عبد الرازق ذياب	1	601	1
7255	ارض	ميري	كاملا	991535246		انعام عبد الرازق صالح ذياب	1	451	2
3600	ارض	ميري	كاملا	991535253		فالح عبد الرازق صالح ذياب		720	3
11000	ارض	ميري	كاملا	901582908		مريم عبد الرحمن محمد ذياب	2	200	4
4535	ارض	ميري	كاملا	851569962		مازن محمد عبد الرازق ذياب		907	5
5290	ارض	ميري	كاملا	851569962		مازن محمد عبد الرازق ذياب	1	58	6
3435	ارض	ميري	كاملا	910203389		رزق عطاالله عبد الرازق ذياب		687	7
10360	ارض	ميري	كاملا	911603728		ابراهيم عمر عوض عوض	2	72	8
36995	ارض	ميري	كاملا	910349836		محمد عبدالله حسن زايده	7	399	9
49938	ارض	ميري	كاملا	981530314		عبد السلام محمد عبد السلام ذياب	8	323	10
11934	ارض	ميري	كاملا	996535241		صبحي محمد عبدالسلام دار ابودياب	1	989	11
78315	ارض	ميري	36	996535555		منير غالب عبد الخالق ذياب	15	663	12
			36	996535530		عبد الخالق غالب عبد الخالق ذياب			
			36	996535548		مصباح غالب عبد الخالق ذياب			
			36	996535589		بشير غالب عبد الخالق ذياب			
			18	996535563		عزيزه غالب عبد الخالق ذياب			
			18	996535571		معزوزه غالب عبد الخالق ذياب			
			18	996535597		ماجدة غالب عبد الخالق ذياب			
			9			فاطمه محمد احمد المصري			
			9			عائده محمد احمد المصري			
			9			اسمهان محمد احمد المصري			
			20			طارق محمد احمد المصري			
			9			صفاء محمد احمد المصري			





## جدول الحقوق

## الأراضي المفروزة

يعلن هذا الجدول بمقتضى الفقرة 2 من المادة 11 من قانون تسوية الأراضي والمياه رقم 40 لسنة 1952

اسم البلدة : مزارع النوباني

مقياس الرسم : 1/1000

اسم المحافظة : رام الله والبيرة


رقم الحوض: 43

عدد الصفحات: ( 11 )

اسم الحوض: خلة انجيل

القيمة		الملاحظات	نوع الارض	الحصة	رقم الهوية / المالك	اسماء اصحاب الحقوق	المساحة		رقم القطعة
د	ف						د	م2	
				20		زياد محمد احمد المصري			
				9		سميه محمد احمد المصري			
				85		اياد محمد يحيى مصفر			
				28		عبدالله محمد عبدالله النوباني			
				396		المجموع			
9045		ارض	ميري	كاملا	910349836	محمد عبدالله حسن زايده	1	809	13
12560		ارض	ميري	كاملا	904591153	احمد عبد الرحيم عبد الرحمن ذياب	2	512	14
9084		ارض	ميري	كاملا		عبد الرحمن خضر عبد الرحمن ذياب	1	514	15
2862		ارض	ميري	كاملا	991540790	ابراهيم عمر ابراهيم ذياب		477	16
3174		ارض	ميري	كاملا		نظام خضر عبدالرحمن ذياب		529	17
7945		ارض	ميري	كاملا	991540790	ابراهيم عمر ابراهيم ذياب	1	589	18
25745		ارض	ميري	كاملا	981530124	فاروق مصطفى دعمس محمود	5	149	19
14100		ارض	ميري	كاملا	941308959	يوسف زهدي حسن فاتوني	2	350	20
28360		ارض	ميري	كاملا	941668915	سامر جميل محمد دار ابو ذياب	5	672	21
14768		ارض	ميري	كاملا	851569962	مازن محمد عبد الرزاق ذياب	3	692	22
9296		ارض	ميري	كاملا	851569962	مازن محمد عبد الرزاق ذياب	2	324	23
9165		ارض	ميري	كاملا	953515640	محمد حسن السيد داغر	1	833	24
4400		ارض	ميري	كاملا	944557073	طارق جميل يحيى مصفر		888	25
4635		ارض	ميري	كاملا	944557073	طارق جميل يحيى مصفر		927	26
9570		ارض	ميري	كاملا	996535241	صبحي محمد عبدالسلام دار ابودياب	1	595	27
8325		ارض	ميري	كاملا	944557073	طارق جميل يحيى مصفر	1	665	28
1500		ارض	ميري	كاملا	944557073	طارق جميل يحيى مصفر		300	29
2992		ارض	ميري	كاملا	944557073	طارق جميل يحيى مصفر		748	30





## جدول الحقوق

## الأراضي المفروزة

يعلن هذا الجدول بمقتضى الفقرة 2 من المادة 11 من قانون تسوية الاراضي والمياه رقم 40 لسنة 1952

اسم البلدة : مزارع النوباني

مقياس الرسم : 1/1000

اسم المحافظة: رام الله والبيرة

رقم الحوض: 43


عدد الصفحات: ( 11 )

اسم الحوض: خلة انجيل

القيمة		الملاحظات	نوع الارض	الحصة	رقم الهوية / المالك	اسماء اصحاب الحقوق	المساحة		رقم القطعة
د	ف						د	م2	
4555		ارض	ميري	كاملا	955604095	جمال احمد اسماعيل محمد		911	31
23764		ارض	ميري	كاملا	414428888	موسى مصطفى ابراهيم مصطفى	5	914	32
5640		ارض	ميري	كاملا	991536350	جمال جميل يحيى مصفر	1	410	33
41556		ارض	ميري	كاملا	973152838	عبد الرحمن محمد عمر نوباني	10	389	34
14720		ارض	ميري	173184		تيسير سليمان عبدالرحمن القاق	3	680	35
				173184		عزمي سليمان عبدالرحمن القاق			
				144672		نعيمه سليمان عبد الرحمن القاق			
				38720		فاروق عبدالرحمن سليمان القاق			
				38720		هارون عبدالرحمن سليمان القاق			
				38720		كوثر عبدالرحمن سليمان القاق			
				38720		كلثوم عبدالرحمن سليمان القاق			
				33000		سليمان كامل سليمان القاق			
				33000		هشام كامل سليمان القاق			
				33000		صلاح الدين كامل سليمان القاق			
				33000		عماد الدين كامل سليمان القاق			
				33000		محمد كامل سليمان القاق			
				28600		ناريمان كامل سليمان القاق			
				9680		نضال سليمان عبدالرحمن القاق			
				9680		محمد سليمان عبدالرحمن القاق			
				9680		رياض سليمان عبدالرحمن القاق			
				4840		كفاح سليمان عبدالرحمن القاق			
				4840		اسمهان سليمان عبدالرحمن القاق			
				18040		زاهده صلاح مصباح الداورجي			

رئيس هيئة تسوية الأراضي والمياه  
القاضي / موسى شكارنة  
19 19 19





## جدول الحقوق

## الأراضي المفروزة

يعلن هذا الجدول بمقتضى الفقرة 2 من المادة 11 من قانون تسوية الاراضي والمياه رقم 40 لسنة 1952

اسم البلدة : مزارع النوباني

مقياس الرسم : 1/1000

اسم المحافظة: رام الله والبيرة

رقم الحوض: 43

عدد الصفحات: ( 11 )


اسم الحوض: خلة انجيل

القيمة		الملاحظات	نوع الارض	الحصة	رقم الهوية / المالك	اسماء اصحاب الحقوق	المساحة		رقم القطعة
د	ف						د	م	
				31570		محمد منير سليمان القاق			
				31570		سليمان منير سليمان القاق			
				15785		ريما منير سليمان القاق			
				15785		رنا منير سليمان القاق			
				15785		رولا منير سليمان القاق			
				15785		سماح منير سليمان القاق			
				26240		اكرم كايد سليمان القاق			
				26240		امجد كايد سليمان القاق			
				26240		ايمن كايد سليمان القاق			
				26240		ماهر كايد سليمان القاق			
				13120		هيفاء كايد سليمان القاق			
				13120		الهام كايد سليمان القاق			
				13120		منال كايد سليمان القاق			
				72160		ايمان فهمي سليمان القاق			
				1239040		المجموع			
5268		ارض	ميري	كاملا	906370077	اسامه احمد مصطفى داغر	1	317	36
4146		ارض	ميري	كاملا	910349836	محمد عبدالله حسن زائدة		691	37
13068		ارض	ميري	كاملا	910349836	محمد عبدالله حسن زائدة	2	178	38
23238		ارض	ميري	كاملا	910349836	محمد عبدالله حسن زائدة	3	873	39
53964		ارض	ميري	كاملا	984035436	محمد عبد الواحد ابراهيم ذياب	8	994	40
3246		ارض	ميري	كاملا	973152838	عبد الرحمن محمد عمر نوباني		541	41
1920		ارض	ميري	كاملا	948353925	عمر خالد عمر ذياب		320	42
15348		ارض	ميري	كاملا	991536343	رقيه جميل يحيى عثمان	2	558	43

القاضي/ موسى شكارنة

رئيس هيئة تسوية الأراضي والمياه





## جدول الحقوق

## الأراضي المفروزة

يعلن هذا الجدول بمقتضى الفقرة 2 من المادة 11 من قانون تسوية الأراضي والمياه رقم 40 لسنة 1952

اسم البلدة : مزارع النوباني

مقياس الرسم : 1/1000

اسم المحافظة : رام الله والبيرة


رقم الحوض: 43

عدد الصفحات: ( 11 )

اسم الحوض: خلة انجيل

القيمة		الملاحظات	نوع الارض	الحصة	رقم الهوية / المالك	اسماء اصحاب الحقوق	المساحة		رقم القطعة
د	ف						د	م <sup>2</sup>	
7530		ارض	ميري	كاملا	946929775	حازم عبد الرحيم عبد الرحمن ذياب	1	255	44
53610		ارض	ميري	كاملا	947943403	راند جمال عبد الحكم النوباني	8	935	45
43182		ارض	ميري	كاملا	996541074	عبد الفتاح محمود عبد الفتاح داغر	7	197	46
23060		ارض	ميري	464		شما محمد ابراهيم نوباني	5	765	47
				370		اياد يوسف عبد الحق نوباني			
				370		جهاد يوسف عبد الحق نوباني			
				370		عبدالحق يوسف عبد الحق نوباني			
				370		كايد يوسف عبد الحق نوباني			
				185		زينب يوسف عبد الحق نوباني			
				185		رائدة يوسف عبد الحق نوباني			
				185		ناهدة يوسف عبد الحق نوباني			
				185		كفاية يوسف عبد الحق نوباني			
				185		تمام يوسف عبد الحق نوباني			
				185		نهاية يوسف عبد الحق نوباني			
				168		جواز يوسف عبد الحق نوباني			
				42		تهاني عبدالكريم احمد عنقوش			
				3264		المجموع			
2364		ارض	ميري	كاملا		هناء محمود عوض ذياب		591	48
8052		ارض	ميري	كاملا		عبدالله محمود عوض ذياب	2	13	49
9305		ارض	ميري	كاملا	941668915	سامر جميل محمد دار ابو ذياب	1	861	50
7040		ارض	ميري	كاملا	953510651	عبد العزيز احمد محمد فقيس	1	408	51
47428		ارض	ميري	كاملا		نافز حمدي بكر نوباني	11	857	52
4255		ارض	ميري	كاملا	922361985	مها سعود حسن حمدان		851	53





## جدول الحقوق

## الأراضي المفروزة

يعلن هذا الجدول بمقتضى الفقرة 2 من المادة 11 من قانون تسوية الاراضي والمياه رقم 40 لسنة 1952

اسم البلدة : مزارع النوباني

مقياس الرسم : 1/1000

اسم المحافظة: رام الله والبييرة


رقم الحوض: 43

عدد الصفحات: ( 11 )

اسم الحوض: خلة انجيل

القيمة		الملاحظات	نوع الارض	الحصة	رقم الهوية / المالك	اسماء اصحاب الحقوق	المساحة		رقم القطعة
د	ف						د	م	
17508		ارض	ميري	كاملا		حمد محمد الحج علي أبو دياب	2	918	54
15460		ارض	ميري	كاملا		ورثة عبد الحكم مصطفى محمد النوباني	3	865	55
12344		ارض	ميري	كاملا		نافر حمدي بكر نوباني	3	86	56
32405		ارض	ميري	1320		فتحية عطا محمود جزار	6	481	57
				1680		نور الدين محمد محمود الاقرع			
				1680		فلاح الدين محمد محمود الاقرع			
				1680		حسين محمد محمود الاقرع			
				1680		بلال محمد محمود الاقرع			
				1680		خالد محمد محمود الاقرع			
				1680		عز الدين محمد محمود الاقرع			
				840		سمر محمد محمود الاقرع			
				840		ام كلثوم محمد محمود الاقرع			
				840		اسماء محمد محمود الاقرع			
				210		هرون محمد عبد السلام ابو ذياب			
				98		فادي هرون محمد ابو ذياب			
				98		صدام هرون محمد ابو ذياب			
				98		محمد هرون محمد ابو ذياب			
				49		دلال هرون محمد ابو ذياب			
				49		بارعه هرون محمد ابو ذياب			
				49		عرويه هرون محمد ابو ذياب			
				49		اسيل هرون محمد ابو ذياب			
				14620		المجموع			
4496		ارض	ميري	كاملا	853041127	هديل جهاد محمد ذياب	1	124	58





## جدول الحقوق

## الأراضي المفروزة

يعلن هذا الجدول بمقتضى الفقرة 2 من المادة 11 من قانون تسوية الاراضي والمياه رقم 40 لسنة 1952

اسم البلدة : مزارع النوباني

مقياس الرسم : 1/1000

اسم المحافظة: رام الله والبيرة


رقم الحوض: 43

عدد الصفحات: ( 11 )

اسم الحوض: خلة انجيل

القيمة		الملاحظات	نوع الارض	الحصة	رقم الهوية / المالك	اسماء اصحاب الحقوق	المساحة		رقم القطعة
د	ف						د	م	
3944		ارض	ميري	كاملا	924745755	فريال سليمان عبد ذياب		986	59
3992		ارض	ميري	كاملا	924745755	فريال سليمان عبد ذياب		998	60
3976		ارض	ميري	كاملا	924745755	فريال سليمان عبد ذياب		994	61
4256		ارض	ميري	كاملا	924745755	فريال سليمان عبد ذياب	1	64	62
4060		ارض	ميري	كاملا	924745755	فريال سليمان عبد ذياب	1	15	63
3572		ارض	ميري	كاملا	924745755	فريال سليمان عبد ذياب		893	64
4468		ارض	ميري	كاملا	924745755	فريال سليمان عبد ذياب	1	117	65
3432		ارض	ميري	كاملا	924745755	فريال سليمان عبد ذياب		858	66
5560		ارض	ميري	كاملا	924745755	فريال سليمان عبد ذياب	1	390	67
5508		ارض	ميري	كاملا	924745755	فريال سليمان عبد ذياب	1	377	68
6340		ارض	ميري	كاملا	949980320	غنى خالد عمر ذياب	1	268	69
22296		ارض	ميري	66248	976910046	زينب محمد علي "احمد علي"	3	716	70
				71344	850394354	محمد فالح احمد "احمد علي"			
				71344	852459544	مصعب فالح احمد "احمد علي"			
				71344	855007183	يحيى فالح احمد "احمد علي"			
				71344	407367036	معتز فالح احمد "احمد علي"			
				71344	911607752	ماهر فالح احمد "احمد علي"			
				7337		عمر صالح عمر دولات			
				7337		عامر صالح عمر دولات			
				7337		عمار صالح عمر دولات			
				7337		عدنان صالح عمر دولات			
				3669		سميره صالح عمر دولات			
				3669		سعاد صالح عمر دولات			





## جدول الحقوق

## الأراضي المفروزة

يعلن هذا الجدول بمقتضى الفقرة 2 من المادة 11 من قانون تسوية الأراضي والمياه رقم 40 لسنة 1952

اسم البلدة : مزارع النوباني

مقياس الرسم : 1/1000

اسم المحافظة : رام الله والبيرة


رقم الحوض: 43

عدد الصفحات: ( 11 )

اسم الحوض: خلة انجيل

القيمة		الملاحظات	نوع الارض	الحصة	رقم الهوية / المالك	اسماء اصحاب الحقوق	المساحة		رقم القطعة
د	ف						د	م	
				3669		سمر صالح عمر دولات			
				3669		فاطمه صالح عمر دولات			
				3669		عبير صالح عمر دولات			
				917		عبد يوسف صالح الحاج مصطفى			
				423		يوسف عبد يوسف مصطفى			
				423		احمد عبد يوسف مصطفى			
				423		ماهر عبد يوسف مصطفى			
				423		قاسم عبد يوسف مصطفى			
				423		محمد عبد يوسف مصطفى			
				212		فاطمه عبد يوسف مصطفى			
				212		سحر عبد يوسف مصطفى			
				212		امل عبد يوسف مصطفى			
				51361		اياد محمود عبدالله داغر			
				18126		عبدالله محمد عبدالله نوباني			
				543816		المجموع			
5550		ارض	ميري	كاملا		نظام خضر عبدالرحمن ذياب	925		71
4368		ارض	ميري	كاملا		عبير خضر عبدالرحمن اذياب	728		72
3888		ارض	ميري	كاملا		امل خضر عبدالرحمن ذياب	648		73
4782		ارض	ميري	كاملا		عفاف خضر عبدالرحمن حمدان	797		74
5000		ارض	ميري	كاملا	955604095	جمال احمد اسماعيل محمد	1	0	75
5195		ارض	ميري	كاملا	955604095	جمال احمد اسماعيل محمد	1	39	76
5440		ارض	ميري	كاملا	955604095	جمال احمد اسماعيل محمد	1	88	77
4500		ارض	ميري	كاملا	955604095	جمال احمد اسماعيل محمد		900	78





## جدول الحقوق

## الأراضي المفروزة

يعلن هذا الجدول بمقتضى الفقرة 2 من المادة 11 من قانون تسوية الاراضي والمياه رقم 40 لسنة 1952

اسم البلدة : مزارع النوباني

مقياس الرسم : 1/1000

اسم المحافظة: رام الله والبييرة


رقم الحوض: 43

عدد الصفحات: ( 11 )

اسم الحوض: خلة انجيل

القيمة		الملاحظات	نوع الارض	الحصة	رقم الهوية / المالك	اسماء اصحاب الحقوق	المساحة		رقم القطعة
د	ف						د	م	
5620		ارض	ميري	كاملا	955604095	جمال احمد اسماعيل محمد	1	124	79
4650		ارض	ميري	كاملا	955604095	جمال احمد اسماعيل محمد		930	80
12768		ارض	ميري	كاملا		وحيد دياب محمد ابودياب	2	128	81
12528		ارض	ميري	كاملا		سهام دياب محمد ابودياب	2	88	82
13122		ارض	ميري	كاملا		جمال دياب محمد ابودياب	2	187	83
12870		ارض	ميري	كاملا		حسين دياب محمد ابودياب	2	145	84
14148		ارض	ميري	كاملا		عماد دياب محمد ابودياب	2	358	85
6438		ارض	ميري	كاملا		ساميه دياب محمد ابودياب	1	73	86
6108		ارض	ميري	كاملا		ربيعة دياب محمد ابودياب	1	18	87
6012		ارض	ميري	كاملا		لواحظ دياب محمد ابودياب	1	2	88
6054		ارض	ميري	كاملا		لبنى دياب محمد ابودياب	1	9	89
6180		ارض	ميري	كاملا		امال دياب محمد ابودياب	1	30	90
6294		ارض	ميري	كاملا		سلام دياب محمد ابودياب	1	49	91
10316		ارض	ميري	كاملا	944570746	فاتن جميل يحيى سلمان	2	579	92
18654		ارض	ميري	13	976910046	زينب محمد علي "احمد علي"	3	109	93
				14	850394354	محمد فالح احمد "احمد علي"			
				14	852459544	مصعب فالح احمد "احمد علي"			
				14	855007183	يحيى فالح احمد "احمد علي"			
				14	407367036	معتز فالح احمد "احمد علي"			
				14	911607752	ماهر فالح احمد "احمد علي"			
				83		المجموع			
2295		ارض	ميري	10	958065617	شفيقه حسن طه محمد		459	94
				14	901046417	عبدالرحمن محمد سلامه سلامة			





## جدول الحقوق

## الأراضي المفروزة

يعلن هذا الجدول بمقتضى الفقرة 2 من المادة 11 من قانون تسوية الاراضي والمياه رقم 40 لسنة 1952

اسم البلدة : مزارع النوباني

مقياس الرسم : 1/1000

اسم المحافظة: رام الله والبيرة

رقم الحوض: 43


عدد الصفحات: ( 11 )

اسم الحوض: خلة انجيل

القيمة		الملاحظات	نوع الارض	الحصة	رقم الهوية / المالك	اسماء اصحاب الحقوق	المساحة		رقم القطعة
د	ف						د	م	
				14	915043152	نافز محمد سلامه محمد			
				14	915043160	ناجح محمد سلامه سلامه			
				7		اقبال محمد سلامه سلامه			
				7	901046391	نفوز محمد سلامه مسعود			
				7		منال محمد سلامه سلامه			
				7	906996301	امنه محمد سلامه حماد			
				80		المجموع			
4348		ارض	ميري	كاملا	991536350	جمال جميل يحيى مصفر	1	87	95
14744		ارض	ميري	كاملا		نافز حمدي بكر نوباني	3	686	96
5160		ارض	ميري	1320		فتحية عطا محمود جزار	1	32	97
				1680		نور الدين محمد محمود الاقرع			
				1680		فلاح الدين محمد محمود الاقرع			
				1680		حسين محمد محمود الاقرع			
				1680		بلال محمد محمود الاقرع			
				1680		خالد محمد محمود الاقرع			
				1680		عز الدين محمد محمود الاقرع			
				840		سمر محمد محمود الاقرع			
				840		ام كلثوم محمد محمود الاقرع			
				840		اسماء محمد محمود الاقرع			
				210		هرون محمد عبد السلام ابو ذياب			
				98		فادي هرون محمد ابو ذياب			
				98		صدام هرون محمد ابو ذياب			
				98		محمد هرون محمد ابو ذياب			

القاضي/ موسى شكارنة  
رئيس هيئة تسوية الاراضي والمياه





## جدول الحقوق

## الأراضي المفروزة

يعلن هذا الجدول بمقتضى الفقرة 2 من المادة 11 من قانون تسوية الأراضي والمياه رقم 40 لسنة 1952

اسم البلدة : مزارع النوباني

مقياس الرسم : 1/1000

اسم المحافظة : رام الله والبيرة

رقم الحوض: 43

عدد الصفحات: ( 11 )

اسم الحوض: خلة انجيل

القيمة		الملاحظات	نوع الارض	الحصة	رقم الهوية / المالك	اسماء اصحاب الحقوق	المساحة		رقم القطعة
د	ف						د	م	
				49		دلال هرون محمد ابو ذياب			
				49		بارعه هرون محمد ابو ذياب			
				49		عرويه هرون محمد ابو ذياب			
				49		اسيل هرون محمد ابو ذياب			
				14620		المجموع			
4092		ارض	ميري	13	976910046	زينب محمد علي "احمد علي"	682		98
				14	850394354	محمد فالح احمد "احمد علي"			
				14	852459544	مصعب فالح احمد "احمد علي"			
				14	855007183	يحيى فالح احمد "احمد علي"			
				14	407367036	معتز فالح احمد "احمد علي"			
				14	911607752	ماهر فالح احمد "احمد علي"			
				83		المجموع			
4555		ارض	ميري	10	958065617	شفيقه حسن طه محمد	911		99
				14	901046417	عبدالرحمن محمد سلامة سلامة			
				14	915043152	نافز محمد سلامة محمد			
				14	915043160	ناجح محمد سلامة سلامة			
				7		اقبال محمد سلامة سلامة			
				7	901046391	نفوز محمد سلامة مسعود			
				7		منال محمد سلامة سلامة			
				7	906996301	امنه محمد سلامة حماد			
				80		المجموع			

انتهى الحوض

القاضي/ موسى شكارنة  
رئيس هيئة تسوية الأراضي والمياه  
19