

جدول الحقوق

الأراضي المفروزة

يعلن هذا الجدول بمقتضى الفقرة 2 من المادة 11 من قانون تسوية الأراضي والمياه رقم 40 لسنة 1952

اسم البلدة : بلعا

مقياس الرسم : 1/1000

اسم المحافظة: طولكرم

رقم الحوض: 14

عدد الصفحات: (6)

اسم الحوض: وعر القراش

القيمة	الملاحظات	نوع الارض	الحصة	رقم الهوية / المالك	اسماء اصحاب الحقوق	المساحة		رقم القطعة
						د	م2	
41508	ارض	ميري	كاملا		محمود نايف يوسف مرعي	10	377	1
52096	ارض	ميري	كاملا	936876713	فايزة محمد يعقوب مرعي	13	24	2
40788	ارض	ميري	كاملا		محمود نايف يوسف مرعي	10	197	3
6512	ارض / لها حق مرور بعرض 2م من قطعة 7	ميري	كاملا		خزينة دولة فلسطين	1	628	4
12336	ارض	ميري	كاملا		ورثة نجيب محمد نجيب زريقي	3	84	5
13500	ارض	ميري	كاملا		فتحي احمد حسين أبو حفيظه	3	375	6
12500	ارض / عليها حق مرور بعرض 2م لقطعة 4	ميري	32		امنه عبدالرحمن صالح حفيظه	3	125	7
			24		منى "محمد سعيد" حسن حفيظه			
			34		عسان حمزة احمد حفيظه			
			34		اوسم حمزة احمد حفيظه			
			34		مزن حمزة احمد حفيظه			
			17		وعد حمزة احمد حفيظه			
			17		رهف حمزة احمد حفيظه			
			192		المجموع			
6956	ارض	ميري	كاملا	850601915	محمد نايف احمد حفيظه	1	739	8
3220	ارض	ميري	كاملا	853526309	ايداد نايف احمد حفيظه		805	9
2548	ارض	ميري	كاملا	853277309	احمد نايف احمد حفيظه		637	10
3008	ارض	ميري	كاملا	854881570	أسماء نايف احمد عجاج		752	11
2560	ارض	ميري	كاملا	948140751	حسنيه راشد ابراهيم حفيظه		640	12
13332	ارض	ميري	كاملا	901216168	باسم احمد حسين حفيظه	3	333	13
15584	ارض	ميري	كاملا	977301241	نعيمه محمد نجيب أبو شريح	3	896	14
3772	ارض	ميري	كاملا	850897620	منى مصباح عبدالقادر أبو شريح		943	15
3728	ارض	ميري	كاملا	905018727	احمد محمود معالج خليل		932	16
15028	ارض	ميري	كاملا		محمد محمود معالج خليل	3	757	17
7544	ارض	ميري	كاملا	901047175	علي محمود معالج خليل	1	886	18
7552	ارض	ميري	كاملا		ساند محمود معالج خليل	1	888	19
3672	ارض	ميري	كاملا	905018735	طارق محمود معالج خليل		918	20
19964	ارض	ميري	10	412576761	ابراهيم "كامل محمود" احمد الزريقي	4	991	21
			1		اكتمال "كامل محمود" احمد الزريقي			
			1		ايمان "كامل محمود" احمد الزريقي			

أ. محمد شراكة

رئيس هيئة تسوية الأراضي والمياه





جدول الحقوق

الأراضي المفروزة

يعلن هذا الجدول بمقتضى الفقرة 2 من المادة 11 من قانون تسوية الأراضي والمياه رقم 40 لسنة 1952

اسم البلدة : بلعا

مقياس الرسم : 1/1000

اسم المحافظة: طولكرم

رقم الحوض: 14

عدد الصفحات: (6)

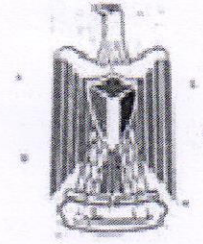
اسم الحوض: وعر القراش

رقم القطعة	المساحة م ²	اسماء اصحاب الحقوق	رقم الهوية / المالك	الحصة	نوع الارض	الملاحظات	القيمة	
							د	ف
		المجموع		12				
22	779	5 حسام علي محمد أبو يونس	969217587	كاملا	ميري	ارض	23116	
23	587	6 عمر رفيق محمود أبو حلوه	943623462	كاملا	ميري	ارض ضمنها بئر ماء	27348	
24	396	6 يوسف عبدالحميد محمود أبو حلوه	943623488	كاملا	ميري	ارض	25584	
25	679	6 إبراهيم عبدالحميد محمود أبو حلوه	950187807	كاملا	ميري	ارض	26716	
26	602	36 هالة سيف الدين محمد الزريقي		3496189132800	ميري	ارض	146408	
		منال نزيه صدقي الزريقي		209328537600				
		رنا نزيه صدقي الزريقي		209328537600				
		ريما نزيه صدقي الزريقي		209328537600				
		داليا نزيه صدقي الزريقي		209328537600				
		ديانا نزيه صدقي الزريقي		209328537600				
		سالي نزيه صدقي الزريقي		209328537600				
		حسام الدين صدقي محمد زريقي		1971177062400				
		"محمد علاء الدين" صدقي محمد زريقي		1971177062400				
		نانلة صدقي محمد زريقي		985588531200				
		جيهان صدقي محمد زريقي		985588531200				
		انعام صدقي محمد أبو يونس		985588531200				
		اكرام صدقي محمد زريقي		985588531200				
		ايمان صدقي محمد زريقي		985588531200				
		عندليب صدقي محمد زريقي		941978419200				
		خالد "غازي وليد" صدقي زريقي		313992806400				
		ايهاب "غازي وليد" صدقي زريقي		313992806400				
		مهند "غازي وليد" صدقي زريقي		313992806400				
		مؤيد "غازي وليد" صدقي زريقي		313992806400				
		محمد "غازي وليد" صدقي زريقي		313992806400				
		هيثم "غازي وليد" صدقي زريقي		313992806400				
		اميره فايز محمد عبد الرازق		1255971225600				
		ادهام عبد الله طه رحال		2331396587520				
		فتحي عبد الله طه رحال		2331396587520				
		ياسين عبد الله طه رحال		2331396587520				

أ. محمد شراكة

رئيس هيئة تسوية الأراضي والمياه





جدول الحقوق

الأراضي المفروزة

يعلن هذا الجدول بمقتضى الفقرة 2 من المادة 11 من قانون تسوية الأراضي والمياه رقم 40 لسنة 1952

اسم البلدة : بلعا

مقياس الرسم : 1/1000

اسم المحافظة: طولكرم

رقم الحوض: 14

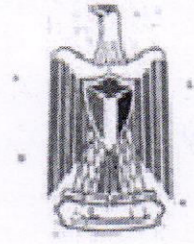
عدد الصفحات: (6)

اسم الحوض: وعر القراش

القيمة	الملاحظات	نوع الارض	الحصة	رقم الهوية / المالك		المساحة		رقم القطعة
				د	ف	د	م	
			1165698293760					
			1165698293760					
			565187051520					
			565187051520					
			282593525760					
			282593525760					
			282593525760					
			1739037081600					
			1739037081600					
			1739037081600					
			1739037081600	905072666				
			1739037081600					
			1739037081600					
			869518540800					
			1032553267200					
			1032553267200					
			1032553267200					
			1032553267200					
			1032553267200					
			1032553267200	943623207				
			1032553267200					
			516276633600					
			516276633600					
			8260426137600					
			8260426137600					
			8260426137600					
			6521389056000					
			3260694528000					
			20639366092800	935645457				
			993492864000					

أ. محمد شراكة
رئيس هيئة تسوية الأراضي والمياه





جدول الحقوق

الأراضي المفروزة

يعلن هذا الجدول بمقتضى الفقرة 2 من المادة 11 من قانون تسوية الأراضي والمياه رقم 40 لسنة 1952

اسم البلدة : بلعا

مقياس الرسم : 1/1000

اسم المحافظة: طولكرم

رقم الحوض: 14

عدد الصفحات: (6)

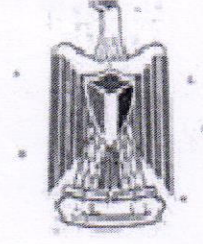
اسم الحوض: وعر القراش

رقم القطعة	المساحة		اسماء اصحاب الحقوق	رقم الهوية / المالك	الحصة	نوع الارض	الملاحظات	القيمة	
	د	م						د	ف
			محمد أحمد محمد عمير		125411328000				
			لؤي أحمد محمد النصر		2290716288000				
			عبد الله أحمد محمد عمير		125411328000				
			وانل أحمد محمد عمير		125411328000				
			ضرار أحمد محمد عمير		125411328000				
			خوله أحمد محمد محمود		62705664000				
			سحر أحمد محمد سليمان		62705664000				
			ناديه أحمد محمد لهواني		62705664000				
			انتصار عبد اللطيف عثمان		203793408000				
			منيرة شريف يحيى النصر		73238256000				
			نديه احمد محمود رضا		73238256000				
			أيمن واصف محمد "يحيى النصر"		205067116800				
			عادل واصف محمد "يحيى النصر"		205067116800				
			ايمان واصف محمد "يحيى النصر"		102533558400				
			الهام واصف محمد "يحيى النصر"		102533558400				
			ياسمين واصف محمد "يحيى النصر"		102533558400				
			نسرين واصف محمد "يحيى النصر"		102533558400				
			منال واصف محمد "يحيى النصر"		102533558400				
			وفاء واصف محمد "يحيى النصر"		102533558400				
			محمد حسن احمد عمر	969216365	29998389657600				
			المجموع		139122966528000				
27	414	17	حسن توفيق موسى عمير	969217652	كاملا	ميري	ارض	69656	
28	601		خيرى صادق علي سليمان	943621565	كاملا	ميري	ارض	2404	
29	158	1	خيرى صادق علي سليمان	943621565	كاملا	ميري	ارض	4632	
30	475	14	شركة دواجن فلسطين م.ع.م		19920	ميري	ارض ضمنها بنرمام	58900	
			محمد عبد مرعي سليمان		7440				
			محمود عبد مرعي سليمان		7440				
			سناء احمد عبد العزيز نوفل		2333				
			جهاد احمد العبد سليمان	933258931	3418				
			لطيفه عبد مرعي سليمان		6240				

أ. محمد شراكة

رئيس هيئة تسوية الأراضي والمياه





جدول الحقوق

الأراضي المفروزة

يعلن هذا الجدول بمقتضى الفقرة 2 من المادة 11 من قانون تسوية الأراضي والمياه رقم 40 لسنة 1952

اسم البلدة : بلعا

مقياس الرسم : 1/1000

اسم المحافظة: طولكرم

رقم الحوض: 14

عدد الصفحات: (6)

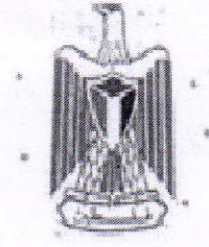
اسم الحوض: وعر القراش

القيمة	الملاحظات	نوع الارض	الحصة	رقم الهوية / المالك	اسماء اصحاب الحقوق	المساحة		رقم القطعة
						د	م	
			960		انيس رسمي انيس يونس			
			960		ميلاد رسمي انيس يونس			
			960		علي رسمي انيس يونس			
			480		وفاء رسمي انيس يونس			
			480		ياسمين رسمي انيس يونس			
			480		ناديه رسمي انيس يونس			
			480		سهير رسمي انيس يونس			
			480		منيرة رسمي انيس يونس			
			480		مريم رسمي انيس يونس			
			480		رولى رسمي انيس يونس			
			3120	935450486	ماجد حسن محمد سليمان			
			1560	935450452	محمد حسن محمد سليمان			
			1560	935450478	محمود حسن محمد سليمان			
			7929	852267848	جمال عبدالناصر احمد سليمان			
			67200		المجموع			
15864	ارض	ميري	كاملا	943621565	خيرى صادق علي سليمان	3	966	31
157552	ارض	ميري	17440		شركة دواجن فلسطين م.ع.م	39	388	32
			10858	850404781	موسى محمد موسى عرمان			
			7440	999468614	عماد محمود عبدالله سالم			
			2480	907584734	امنه ابراهيم حسين سليمان			
			3418	933258931	جهاد احمد العبد سليمان			
			6844		سناء احمد عبد العزيز نوفل			
			6240		لطيفه عبد مرعي سليمان			
			960		انيس رسمي انيس يونس			
			960		ميلاد رسمي انيس يونس			
			960		علي رسمي انيس يونس			
			480		وفاء رسمي انيس يونس			
			480		ياسمين رسمي انيس يونس			
			480		ناديه رسمي انيس يونس			
			480		سهير رسمي انيس يونس			

أ. محمد شراكة

رئيس هيئة تسوية الأراضي والمياه





جدول الحقوق

الأراضي المفروزة

يعلن هذا الجدول بمقتضى الفقرة 2 من المادة 11 من قانون تسوية الأراضي والمياه رقم 40 لسنة 1952

اسم البلدة : بلعا

مقياس الرسم : 1/1000

اسم المحافظة: طولكرم

رقم الحوض: 14

عدد الصفحات: (6)

اسم الحوض: وعر القراش

رقم القطعة	المساحة		اسماء اصحاب الحقوق	رقم الهوية / المالك	الحصة	نوع الارض	الملاحظات	القيمة	
	د	م 2						د	ف
			منيرة رسمي انيس يونس		480				
			مريم رسمي انيس يونس		480				
			رولى رسمي انيس يونس		480				
			ماجد حسن محمد سليمان	935450486	3120				
			محمد حسن محمد سليمان	935450452	1560				
			محمود حسن محمد سليمان	935450478	1560				
			المجموع		67200				
33	955	2	انس محمد احمد اعمر	938103736	كاملا	ميري	ارض	11820	
34	989	3	اخلاص سليم احمد حسونه	946783040	كاملا	ميري	ارض	15956	
35	515	2	محمود محمد علي زيات	900026618	1016	ميري	ارض	10060	
			عبدالغني "محمد حسن" احمد قدع	938290137	1500				
			المجموع		2516				
36	830	1	عمرو نعيم عبدالمنعم سلهب	853442895	كاملا	ميري	ارض	7320	
37	915		فاطمه احمد عارف زيات	850133695	كاملا	ميري	ارض	3660	
38	915		عنان صبحي داود حليحل	995320751	كاملا	ميري	ارض	3660	
39	891		سفيان عبدالرحيم اسماعيل محمود	981698335	كاملا	ميري	ارض	3564	
40	884		حسين اسماعيل عبدالله أبو جعفر	986452084	كاملا	ميري	ارض	3536	
41	889		سعيد محمد علي زيات	907569131	كاملا	ميري	ارض	3556	
42	915		عطاف محمد علي زيات	975471145	كاملا	ميري	ارض	3660	
43	915		تهاني محمد توفيق جبر	907972301	كاملا	ميري	ارض	3660	
44	916		ختام محمد علي زيات	975471186	كاملا	ميري	ارض	3664	

انتهى الحوض

(Handwritten signature)

أ. محمد شراكة
رئيس هيئة تسوية الأراضي والمياه

