

جدول الحقوق
الأراضي المفروزة


يعلن هذا الجدول بمقتضى الفقرة 2 من المادة 11 من قانون تسوية الاراضي والمياه رقم 40 لسنة 1952

اسم القرية : المزرعة القبيلية
رقم الحوض : 11
رقم الحي : 1

مقياس الرسم 1/1000
عدد الصفحات (8)

اسم المحافظة : رام الله والبيرة
اسم الحوض : شعب سموم
اسم الحي : الشرقي

رقم القطعة	المساحة		اسماء اصحاب الحقوق	رقم هوية / المالك	الحصة	نوع الارض	الملاحظات	القيمة	
	د	م2						د	ف
1	588	7	انتصار عوض يعقوب ابو قرع		54	ميري	أرض	30352	
			محمد احمد عبد الله ابو قرع	904379054	42				
			هاني احمد عبد الله ابو قرع	913497368	42				
			حماد احمد عبد الله ابو قرع	916626427	42				
			رشاد احمد عبد الله ابو قرع	852230101	42				
			زياد احمد عبد الله ابو قرع	401978192	42				
			عبد الله احمد عبد الله ابو قرع	904583317	42				
			عريم احمد عبد الله ابو قرع	904583325	42				
			عبير احمد عبد الله بزار	904379047	21				
			ختام احمد عبد الله ابو قرع	945338366	21				
			دلال احمد عبد الله صالحيه	950444034	21				
			حليمة احمد عبد الله قعد	850298449	21				
			زينب عبد الله حسن ابو قرع		144				
			المجموع		576				
2	593	1	ورثة احمد محمود عبيد اللدادوه		1	ميري	أرض	6372	
			يوسف احمد عبيده اللدادوه		2				
			اكرم خليل محمود اللدادوه	415194273	1				
			المجموع		4				
3	866	15	محمد علي درويش اللدادوه		104	ميري	أرض	63464	
			عثمان علي درويش اللدادوه		104				
			رفقة محمد محمود القطري		13				
			أحمد محمود علي أبو سمحه		14				
			محمد محمود علي أبو سمحه		14				
			يوسف محمود علي أبو سمحه	415040823	14				
			علي محمود علي أبو سمحه		14				
			إبراهيم محمود علي أبو سمحه		14				



جدول الحقوق
الأراضي المفروزة

يعلن هذا الجدول بمقتضى الفقرة 2 من المادة 11 من قانون تسوية الاراضي والمياه رقم 40 لسنة 1952

مقياس الرسم 1/1000

عدد الصفحات (8)

اسم القرية : المزرعة القبيلية

رقم الحوض : 11


رقم الحي : 1

اسم المحافظة : رام الله والبيرة

اسم الحوض: شعب سموم

اسم الحي: الشرقي

رقم القطعة	المساحة		اسماء اصحاب الحقوق	رقم هوية / المالك	الحصة	نوع الارض	الملاحظات	القيمة	
	د	م						د	ف
			خديجة محمود علي أبو سمحه		7				
			زينب محمود علي أبو سمحه		7				
			فاطمة محمود علي أبو سمحه		7				
			المجموع		312				
4	308	5	سعاد عبد القادر عبد الجواد لدادوه	988362232	1	ميري	أرض	21232	
			فاطمة عبد القادر عبد الجواد اللدادوة	988362240	1				
			منى عبد القادر عبد الجواد لدادوه	988362265	1				
			المجموع		3				
5	831	1	زهرة صالح عقل شريتح		كاملا	ميري	أرض	7324	
6	925		مريم اسماعيل محمد داوود		304	ميري	أرض	3700	
			محمود محمد مصطفى الديسية		152				
			اميرة حسين علي قنة		19				
			ابراهيم يوسف مصطفى		14				
			اكرم يوسف محمد الديسية		14				
			خليل يوسف محمد الديسية		14				
			جهاد يوسف محمد الديسية		14				
			محمد يوسف محمد الديسية		14				
			احمد يوسف محمد الديسية		14				
			محمود يوسف محمد الديسية		14				
			منتصر يوسف محمد الديسية		14				
			كفاح يوسف محمد الديسية		7				
			ريا يوسف محمد الديسية		7				
			زينات يوسف محمد الديسية		7				
			المجموع		608				
7	951		احمد احمد صالح شريتح		18	ميري	أرض	3804	
			سلمى احمد صالح شريتح		18				



جدول الحقوق
الأراضي المفروزة

يعلن هذا الجدول بمقتضى الفقرة 2 من المادة 11 من قانون تسوية الاراضي والمياه رقم 40 لسنة 1952

اسم القرية : المزرعة القبيلية

مقياس الرسم 1/1000

اسم المحافظة : رام الله والبيره

رقم الحوض : 11

عدد الصفحات (8)


اسم الحوض: شعب سموم

رقم الحي : 1

اسم الحي: الشرقي

القيمة		الملاحظات	نوع الارض	الحصة	رقم هوية / المالك	اسماء اصحاب الحقوق	المساحة		رقم القطعه
د	ف						د	م	
				18		فاطمه احمد صالح شريتح			
				2		محمود محمد احمد طه			
				2		يوسف محمد احمد طه			
				2		"محمد تيسير" محمد احمد طه			
				2		نبيل محمد احمد طه			
				2		احمد محمد احمد طه			
				2		عبد الستار محمد احمد طه			
				2		سليم محمد احمد طه			
				2		هانى محمد احمد طه			
				1		"صفيه هدايا" محمد احمد طه			
				1		حنيفة محمد احمد طه			
				12		سمير صالح علي صالح			
				12		محمد صالح علي صالح			
				12		عدنان صالح علي صالح			
				12		خالد صالح علي صالح			
				12		حسن صالح علي صالح			
				12		محمود صالح علي صالح			
				6		سميره صالح علي صالح			
				6		سلوى صالح علي صالح			
				6		مفيده صالح علي صالح			
				6		ابنسام صالح علي صالح			
				6		صباح صالح علي صالح			
				6		فاتن صالح علي صالح			
				180		المجموع			
237340		أرض	ميري	150		مريم اسماعيل "محمد داود" شريتح	59	335	8
				90		فاطمة اسماعيل محمد داود			





جدول الحقوق
الأراضي المفروزة


يعلن هذا الجدول بمقتضى الفقرة 2 من المادة 11 من قانون تسوية الاراضي والمياه رقم 40 لسنة 1952

اسم القرية : المزرعة القبيلية
رقم الحوض : 11
رقم الحي : 1

مقياس الرسم 1/1000
عدد الصفحات (8)

اسم المحافظة : رام الله والبيره
اسم الحوض: شعب سموم
اسم الحي: الشرقي

رقم القطعه	المساحة		اسماء اصحاب الحقوق	رقم هوية / المالك	الحصة	نوع الارض	الملاحظات	القيمه	
	د	م 2						د	ف
			عايشة اسماعيل محمد داود		90				
			نادرة اسماعيل محمد داود		90				
			محمود محمد مصطفى		30				
			يوسف محمد مصطفى		30				
			محمد احمد صالح أحمد		48				
			أحمد احمد صالح أحمد		48				
			أمنه احمد صالح أحمد		48				
			سلمى احمد صالح أحمد		48				
			فاطمه احمد صالح أحمد		48				
			محمد عبد الله قطيش حسن		40				
			عبد الحافظ عبد الله قطيش حسن		40				
			أحمد عبد الله قطيش حسن		40				
			حسن عبد الله قطيش حسن		40				
			ميسر عبد الله قطيش حسن		40				
			يسرى عبد الله قطيش حسن		40				
			المجموع		960				
14756		689	محمد ابراهيم حسين الحوده		1	ميري	أرض		
			محمود ابراهيم حسين الحوده		1				
			المجموع		2				
86308		577	عيشه علي درويش اللدادوه		12	ميري	أرض		
			رزق جبرين حسين لدادوه		13				
			صالح جبرين حسين لدادوه		13				
			يحيى جبرين حسين لدادوه		13				
			خديجة جبرين حسين لدادوه		9				
			نعمه جبرين حسين لدادوه		9				
			رابعه جبرين حسين لدادوه		9				



جدول الحقوق
الأراضي المفروزة

يعلن هذا الجدول بمقتضى الفقرة 2 من المادة 11 من قانون تسوية الاراضي والمياه رقم 40 لسنة 1952

مقياس الرسم 1/1000

عدد الصفحات (8)

اسم القرية : المزرعة القبيلية

رقم الحوض : 11


رقم الحي : 1

اسم المحافظة : رام الله والبيرة

اسم الحوض: شعب سموم

اسم الحي: الشرقي

القيمة		الملاحظات	نوع الارض	الحصة	رقم هوية / المالك	اسماء اصحاب الحقوق	المساحة		رقم القطعه
د	ف						د	م	
				9		هنيه جبرين حسين لدادوه			
				9		نعيمه جبرين حسين لدادوه			
				96		المجموع			
9152		أرض	ميري	1		ورثة حسين عبد الرازق حسين الحوده	2	288	11
				1		حليمه محمود يعقوب اللدادوه			
				2		المجموع			
60020		أرض	ميري	28224		سليمان محمد الحج لدادوه	15	5	12
				28224		محمد محمد الحج لدادوه			
				28224		عمر محمد الحج لدادوه			
				28224		عثمان محمد الحج لدادوه			
				14112		سميحه محمد الحج لدادوه			
				14112		يمامه محمد الحج لدادوه			
				31360		جازية العبد حسين الجوده			
				11560		عصام محمد عبد الله الحوده			
				11560		عباس محمد عبد الله الحوده			
				11560		هشام محمد عبد الله الحوده			
				11560		عبد الله محمد عبد الله الحوده			
				11560		باسم محمد عبد الله الحوده			
				11560	410422349	نفوز محمد عبد الله لدادوه			
				11560	411372626	فايزة محمد عبد الله لدادوه			
				11560	851128496	فوزية محمد عبد الله لدادوه			
				26460		محمد حسن عبد الحوده			
				26460		عبد الرزاق حسن عبد الحوده			
				22050		نجمه حسن عبد الحوده			
				22050		نادية حسن عبد الحوده			
				24990		رجاء حسن عبد الحوده			



جدول الحقوق
الأراضي المفروزة

يعلن هذا الجدول بمقتضى الفقرة 2 من المادة 11 من قانون تسوية الاراضي والمياه رقم 40 لسنة 1952

مقياس الرسم 1/1000

عدد الصفحات (8)

اسم القرية : المزرعة القبيلية

رقم الحوض : 11

رقم الحي : 1


اسم المحافظة : رام الله والبيرة

اسم الحوض: شعب سموم

اسم الحي: الشرقي

القيمة		الملاحظات	نوع الارض	الحصة	رقم هوية / المالك	اسماء اصحاب الحقوق	المساحة		رقم القطعه
د	ف						د	م2	
				27090		شادية حسن عبد الحودة			
				35280		محمود سليمان			
				21168		حسين محمود سليمان			
				21168		فيصل محمود سليمان			
				21168		محمد محمود سليمان			
				10584		هنيه محمود سليمان			
				10584		حليمه محمود سليمان			
				10584		فريال محمود سليمان			
				10584		امنه محمود سليمان			
				23520		محمود حسن عيد ربه			
				23520		احمد حسن عيد ربه			
				23520		جمال حسن عيد ربه			
				23520		عيد ربه حسن عيد ربه			
				11760		يسرى حسن عيد ربه			
				11760		زكية حسن عيد ربه			
				5880		محمود محمد حسن عيد ربه			
				5880		عبد الله محمد حسن عيد ربه			
				5880		خالد محمد حسن عيد ربه			
				2940		ايناس محمد حسن عيد ربه			
				20160		حورية ابراهيم حسين اللدادوه			
				20160		حسنة ابراهيم حسين اللدادوه			
				5760		شريف محمد ابراهيم اللدادوه			
				1920		ميرفت خليل محمود زق			
				1920		اكرام خليل محمود قيسي			
				1920		فضل سالم محمد ناجرة			
				5760		جواد محمد ابراهيم اللدادوه			





جدول الحقوق
الأراضي المفروزة

يعلن هذا الجدول بمقتضى الفقرة 2 من المادة 11 من قانون تسوية الاراضي والمياه رقم 40 لسنة 1952

مقياس الرسم 1/1000

عدد الصفحات (8)

اسم القرية : المزرعة القبيلية

رقم الحوض : 11

رقم الحي : 1


اسم المحافظة : رام الله والبيهره

اسم الحوض: شعب سموم

اسم الحي: الشرقي

القيمة		الملاحظات	نوع الارض	الحصة	رقم هوية / المالك	اسماء اصحاب الحقوق	المساحة		رقم القطعه
د	ف						د	م2	
				5760		موفق محمد ابراهيم اللدادوه			
				5760		ناجي محمد ابراهيم اللدادوه			
				5760		ابراهيم محمد ابراهيم اللدادوه			
				2880		نشأت محمد ابراهيم اللدادوه			
				2880		وداع محمد ابراهيم اللدادوه			
				5460		محمد خضر عبد قدورة			
				2520		نبيل محمد خضر قدورة			
				2520		خالد محمد خضر قدورة			
				1260		نبيله محمد خضر قدورة			
				1260		حنان محمد خضر قدورة			
				1260		خلود محمد خضر قدورة			
				1260		رنا محمد خضر قدورة			
				1260		جهاد محمد خضر قدورة			
				1260		رائدة محمد خضر قدورة			
				5880		لؤي محمود ابراهيم لدادوه			
				5880		محمد محمود ابراهيم لدادوه			
				5880		ليث محمود ابراهيم لدادوه			
				2940		روان محمود ابراهيم لدادوه			
				2940		رندة محمود ابراهيم لدادوه			
				2940		اسيل محمود ابراهيم لدادوه			
				2940		رزان محمود ابراهيم لدادوه			
				2940		روتانا محمود ابراهيم لدادوه			
				2940		رونزا محمود ابراهيم لدادوه			
				315		تغريد محمد احمد قدورة			
				714		محمد راند محمد قدورة			
				714		خالد راند محمد قدورة			





جدول الحقوق
الأراضي المفروزة

يعلن هذا الجدول بمقتضى الفقرة 2 من المادة 11 من قانون تسوية الاراضي والمياه رقم 40 لسنة 1952

اسم القرية : المزرعة القبيلية

مقياس الرسم 1/1000

اسم المحافظة : رام الله والبيرة

رقم الحوض : 11

عدد الصفحات (8)

اسم الحوض: شعب سموم

رقم الحي : 1

اسم الحي: الشرقي

رقم القطعة	المساحة		اسماء اصحاب الحقوق	رقم هوية / المالك	الحصة	نوع الارض	الملاحظات	القيمة	
	د	م 2						د	ف
			رهف راند محمد قدورة		357				
			المجموع		829440				
13	214	40	محمد عايش عبد الرحمن شاهين		2	ميري	أرض	160856	
			عبد الرحمن عايش عبد الرحمن شاهين		2				
			إبراهيم عايش عبد الرحمن شاهين		2				
			حليمه عايش عبد الرحمن شاهين		1				
			صباحة عايش عبد الرحمن شاهين		1				
			هنية عايش عبد الرحمن شاهين		1				
			رقية عايش عبد الرحمن شاهين		1				
			المجموع		10				
14	627	14	ورثة محمد محمود خليل شريتح		كاملا	ميري	أرض	58508	
15	567	3	محمد علي درويش اللدادوه		104	ميري	أرض	14268	
			عثمان علي درويش اللدادوه		104				
			رفقة محمد محمود القطري		13				
			أحمد محمود علي أبو سمحه		14				
			محمد محمود علي أبو سمحه		14				
			يوسف محمود علي أبو سمحه	415040823	14				
			علي محمود علي أبو سمحه		14				
			إبراهيم محمود علي أبو سمحه		14				
			خديجة محمود علي أبو سمحه		7				
			زينب محمود علي أبو سمحه		7				
			فاطمة محمود علي أبو سمحه		7				
			المجموع		312				

انتهى الحوض