



جدول الحقوق

الأراضي المفروزة

يعلن هذا الجدول بمقتضى الفقرة 2 من المادة 11 من قانون تسوية الاراضي والمياه رقم 40 لسنة 1952

البلدة : الشيوخ

مقياس الرسم 1/1000


رقم الحوض: 15

عدد الصفحات ( 6 )

اسم المحافظة: الخليل

اسم الحوض: أبو صفر وطور البدويه

القيمة	الملاحظات	نوع الارض	الحصة	رقم الهوية	اسماء اصحاب الحقوق	المساحة		رقم القطعه
						د	م	
8862	ارض	ميري	1	914086590	وجيه أيوب خليل المشني	1	477	1
			1		اشرف أيوب خليل مشني			
			1		حمزه أيوب خليل مشني			
			1		عاصم أيوب خليل مشني			
			1	854739760	معتصم أيوب خليل مشني			
			5		المجموع			
9002	ارض	ميري	1	914086590	وجيه أيوب خليل المشني	1	286	2
			1		اشرف أيوب خليل مشني			
			1		حمزه أيوب خليل مشني			
			1		عاصم أيوب خليل مشني			
			1	854739760	معتصم أيوب خليل مشني			
			5		المجموع			
6475	ارض	ميري	1	914086590	وجيه أيوب خليل المشني		925	3
			1		اشرف أيوب خليل المشني			
			1		حمزه أيوب خليل المشني			
			1		عاصم أيوب خليل المشني			
			1	854739760	معتصم أيوب خليل المشني			
			5		المجموع			
30100	ارض ضمنها بناء	ميري	1238	952581742	سامي أحمد عيسى مشني	4	650	4
			1038	900022484	ساكت أحمد عيسى مشني			
			638	945584522	جمعه أحمد عيسى المشني			
			200	959498965	رحاب مصطفى عبد الكريم المشني			
			3114		المجموع			
5375	ارض	ميري	كاملا	853060994	محمد إسماعيل موسى حلايقه	1	75	5
1452	ارض	ميري	1	952581742	سامي أحمد عيسى مشني		242	6
			1		ساكت أحمد عيسى مشني			
			1		جمعه أحمد عيسى مشني			
			3		المجموع			
5274	ارض	ميري	كاملا	994237030	نادي محمود محمد الحلايقه		879	7
4734	ارض	ميري	كاملا	999827462	خالد محمود محمد حلايقه		789	8
8850	ارض	ميري	كاملا	967569187	محمد يوسف موسى حلايقه	1	475	9
8658	ارض	ميري	كاملا	967569146	سميح يوسف موسى حلايقه	1	443	10
21684	ارض	ميري	كاملا	967569138	سميحه يوسف موسى الحلايقه	3	614	11
11100	ارض / ضمنها بئر ماء	ميري	كاملا	967569179	احمد يوسف موسى الحلايقه	1	850	12
2502	ارض/عليها حق مرور للقطعة رقم 15	ميري	كاملا	994238319	ديب عيسى حسين المشني		417	13
2370	ارض/عليها حق مرور من القطعة رقم 13	ميري	كاملا	952581841	عيسى محمود عيسى مشني		395	14



جدول الحقوق

الأراضي المفروزة

يعلن هذا الجدول بمقتضى الفقرة 2 من المادة 11 من قانون تسوية الاراضي والمياه رقم 40 لسنة 1952

البلدة : الشيوخ

مقياس الرسم 1/1000

رقم الحوض: 15

عدد الصفحات ( 6 )

اسم المحافظة: الخليل

اسم الحوض: أبو صفر وطور البديوي

القيمة	الملاحظات	نوع الارض	الحصة	رقم الهوية	اسماء اصحاب الحقوق	المساحة		رقم القطعه
						د	م	
2022	ارض	ميري	كاملا	994238319	ديب عيسى حسين المشني	337		15
2355	ارض	ميري	كاملا	967560335	إسماعيل ذياب عيسى حلايقه	471		16
4145	ارض	ميري	كاملا	994238319	ديب عيسى حسين المشني	829		17
10152	ارض	ميري	كاملا	967562059	عصام عبد الله ابراهيم حلايقه	1	692	18
5724	ارض	ميري	كاملا	967560335	إسماعيل ذياب عيسى حلايقه	954		19
16392	ارض/عليها حق مرور للقطعة رقم 32	ميري	كاملا		عايد موسى عوده حلايقه	2	732	20
38184	ارض	ميري	553	959261959	خالد "محمد عرفات" ابراهيم حلايقه	6	364	21
			553	952561967	زكريا "محمد عرفات" ابراهيم حلايقه			
			553		ابراهيم "محمد عرفات" ابراهيم حلايقه			
			280	854766581	راند "محمد عرفات" ابراهيم حلايقه			
			57	943219709	مريم "محمد عرفات" ابراهيم حلايقه			
			57	851367052	هناء "محمد عرفات" ابراهيم المشني			
			57	952561942	فريحه "محمد عرفات" ابراهيم حلايقه			
			150	984413245	عزيزه ابراهيم حسن حلايقه			
			140	401535919	راند "محمد عرفات" ابراهيم حلايقه			
			2400		المجموع			
31744	ارض	ميري	1		اكرم عفيف خليل الحلايقه	3	968	22
			1		مفيد عفيف خليل حلايقه			
			1		محمد عفيف خليل حلايقه			
			1		يوسف عفيف خليل حلايقه			
			1		احمد عفيف خليل حلايقه			
			1		خليل عفيف خليل حلايقه			
			6		المجموع			
15224	ارض	ميري	كاملا	906223326	محمد محمود محمد حلايقه	1	903	23
21581	ارض	ميري	كاملا	850525510	ايسر روجي عبد الشكور الأطرش	3	83	24
24871	ارض	ميري	كاملا	854308129	عبد الكريم جواد عصام جابر	3	553	25
14154	ارض	ميري	كاملا	959481169	نعيم بدوي مسلم حلايقه	2	22	26
6062	ارض	ميري	كاملا	959100660	زياد عيد احمد حلايقه	866		27
6503	ارض	ميري	كاملا	959100660	زياد عيد احمد حلايقه	929		28
55984	ارض	ميري	كاملا	948408679	حسن اسماعيل عاشور حلايقه	6	998	29
46740	ارض	ميري	كاملا	959497439	ربحي حسن ابراهيم حلايقه	7	790	30
4362	ارض	ميري	كاملا	959100645	راسم عيد احمد الحلايقه	727		31
13536	ارض/ لها حق مرور من القطعة رقم 20	ميري	1	952565935	مجاهد كامل موسى حلايقه	2	256	32
			1	920189685	عيسى كامل موسى الحلايقه			
			1	851211870	موسى كامل موسى الحلايقه			
			1	952565950	علي كامل موسى الحلايقه			



جدول الحقوق

الأراضي المفروزة

يعن هذا الجدول بمقتضى الفقرة 2 من المادة 11 من قانون تسوية الاراضي والمياه رقم 40 لسنة 1952

البلدة : الشيوخ

مقياس الرسم 1/1000

رقم الحوض: 15

عدد الصفحات ( 6 )

اسم المحافظة: الخليل

اسم الحوض: أبو صفر وطور البدويه

القيمة		الملاحظات	نوع الارض	الحصة	رقم الهوية	اسماء اصحاب الحقوق	المساحة		رقم القطعه
د	ف						د	م	
				1	906293204	عزيز كامل موسى الحلايقه			
				5		المجموع			
6902		ارض	ميري	كاملا	959480112	جمال عبد السلام موسى حلايقه	986		33
16920		ارض	ميري	كاملا	905132569	كمال محمد موسى حلايقه	2820		34
37818		ارض	ميري	كاملا	905049359	عيسى ابراهيم احمد مشني	6	303	35
100989		ارض	ميري	كاملا		ورثة احمد موسى طه حلايقه	14	427	36
62520		ارض	ميري	كاملا		ورثة احمد موسى طه حلايقه	10	420	37
23870		ارض	ميري	كاملا		حمدان محمد موسى طه	4	774	38
29764		ارض	ميري	كاملا		محمود محمد موسى حلايقه	4	252	39
16723		ارض	ميري	كاملا		حامد محمد موسى حلايقه	2	389	40
17444		ارض	ميري	كاملا	905132569	كمال محمد موسى حلايقه	2	492	41
17311		ارض	ميري	كاملا		عبد الحميد محمد موسى حلايقه	2	473	42
9474		ارض	ميري	كاملا		يسرى محمد موسى وراسنه	1	579	43
13335		ارض	ميري	كاملا		حامد محمد موسى حلايقه	1	905	44
10662		ارض	ميري	كاملا		عبد الحميد محمد موسى حلايقه	1	777	45
10410		ارض	ميري	كاملا	905132569	كمال محمد موسى حلايقه	1	735	46
34489		ارض	ميري	كاملا	905132551	توفيق محمد موسى حلايقه	4	927	47
14328		ارض	ميري	كاملا	967569153	فاطمة يوسف موسى عويضات	1	791	48
10428		ارض	ميري	كاملا	967569138	سميحه يوسف موسى الحلايقه	1	738	49
25896		ارض	ميري	كاملا	967569187	محمد يوسف موسى حلايقه	4	316	50
23184		ارض	ميري	كاملا	967569146	سميح يوسف موسى حلايقه	3	864	51
6335		ارض	ميري	كاملا		ورثة عيسى محمد احمد حلايقه		905	52
5442		ارض	ميري	كاملا		علي محمد احمد حلايقه		907	53
6372		ارض	ميري	كاملا	959100645	راسم عبد احمد الحلايقه	1	62	54
7260		ارض	ميري	كاملا	979568219	باسم عبد احمد حلايقه	1	210	55
3486		ارض	ميري	كاملا	979568219	باسم عبد احمد حلايقه		581	56
57564		ارض	ميري	2		احمد عبد محمد حلايقه	9	594	57
				2		محمد عبد الفتاح محمد حلايقه			
				2		محمود عبد محمد حلايقه			
				2		عدنان عبد محمد حلايقه			
				1		عزبه عبد الفتاح محمد حلايقه			
				9		المجموع			
69798		ارض	ميري	كاملا		اسماعيل عبد الرحمن حسين حمدان	11	633	58
5268		ارض	ميري	كاملا		زيدان محمد احمد حلايقه		878	59
4692		ارض	ميري	كاملا		محمد حامد احمد عيد		782	60
4920		ارض	ميري	كاملا		عادل حامد احمد عيد		820	61





جدول الحقوق

الأراضي المفروزة

يعلن هذا الجدول بمقتضى الفقرة 2 من المادة 11 من قانون تسوية الاراضي والمياه رقم 40 لسنة 1952

البلدة : الشيوخ

مقياس الرسم 1/1000

رقم الحوض: 15

عدد الصفحات ( 6 )


اسم المحافظة: الخليل

اسم الحوض: أبو صفر وطور البديويه

القيمة	الملاحظات	نوع الارض	الحصة	رقم الهوية	اسماء اصحاب الحقوق	المساحة		رقم القطعه
						د	م	
5712	ارض	ميري	كاملا		ورثة احمد حامد احمد عيد	816		62
6167	ارض	ميري	كاملا		مجدي محمود عيسى المشني	881		63
945	ارض	ميري	كاملا		دائرة الأوقاف الاسلاميه	135		64
20398	ارض	ميري	1	901069690	عيسى احمد عيسى حلايقه	2	914	65
			1	852710516	ثائر احمد عيسى حلايقه			
			1	902678366	زايد احمد عيسى حلايقه			
			1	920663903	عماد احمد عيسى حلايقه			
			4		المجموع			
41454	ارض	ميري	1	952580447	عبد الحليم شحده محمود الحلايقه	5	922	66
			1	952580454	عبد الكريم شحده محمود الحلايقه			
			1	952580462	عبد الحكيم شحده محمود الحلايقه			
			3		المجموع			
42826	ارض	ميري	1		محمد مصطفى محمود الحلايقه	6	118	67
			1		ابراهيم مصطفى محمود الحلايقه			
			1		محمود مصطفى محمود الحلايقه			
			1		شوقي مصطفى محمود الحلايقه			
			4		المجموع			
3955	ارض	ميري	كاملا		اسماعيل مصطفى محمد حلايقه	565		68
18088	ارض	ميري	كاملا		محمد مصطفى محمد حلايقه	2	584	69
20376	ارض	ميري	كاملا		عبد الله مصطفى محمد حلايقه	2	547	70
5872	ارض	ميري	كاملا		ورثة محمد احمد محمود علي	734		71
4626	ارض	ميري	كاملا		روحي احمد محمود حلايقه	771		72
4626	ارض	ميري	كاملا		عاطف احمد محمود حلايقه	771		73
4656	ارض	ميري	كاملا		عادل احمد محمود حلايقه	776		74
5390	ارض	ميري	كاملا		معروف احمد محمود حلايقه	770		75
5194	ارض	ميري	كاملا	952580579	عارف احمد محمود حلايقه	742		76
19761	ارض	ميري	469		ورثة محمد احمد محمود علي	2	823	77
			500		روحي احمد محمود حلايقه			
			469		عاطف احمد محمود حلايقه			
			469		عادل احمد محمود حلايقه			
			469		معروف احمد محمود حلايقه			
			469	952580579	عارف احمد محمود حلايقه			
			2845		المجموع			
14511	ارض	ميري	1		محمد مصطفى محمود الحلايقه	2	73	78
			1		ابراهيم مصطفى محمود الحلايقه			
			1		محمود مصطفى محمود الحلايقه			

أ.محمد شراكة

رئيس هيئة تسوية الاراضي والمياه



جدول الحقوق

الأراضي المفروزة

يعلن هذا الجدول بمقتضى الفقرة 2 من المادة 11 من قانون تسوية الاراضي والمياه رقم 40 لسنة 1952

البلدة : الشيوخ

مقياس الرسم 1/1000

رقم الحوض: 15

عدد الصفحات ( 6 )


اسم المحافظة: الخليل

اسم الحوض: أبو صفر وطور البديوي

القيمة	الملاحظات	نوع الارض	الحصة	رقم الهوية	اسماء اصحاب الحقوق	المساحة		رقم القطعه
						د	م	
			1		شوقي مصطفى محمود الحلايقه			
			4		المجموع			
13195	ارض	ميري	1	952580447	عبد الحلیم شحده محمود الحلايقه	1	885	79
			1	952580454	عبد الکریم شحده محمود الحلايقه			
			1	952580462	عبد الحکیم شحده محمود الحلايقه			
			3		المجموع			
16870	ارض	ميري	1		روحي احمد محمود حلايقه	2	410	80
			1		عاطف احمد محمود حلايقه			
			1		عادل احمد محمود حلايقه			
			1		معروف احمد محمود حلايقه			
			1	952580579	عارف احمد محمود حلايقه			
			5		المجموع			
13454	ارض	ميري	1	904761863	محمد مصطفى محمود الحلايقه	1	922	81
			1	904761822	ابراهيم مصطفى محمود الحلايقه			
			1	936109297	محمود مصطفى محمود الحلايقه			
			1	904761855	شوقي مصطفى محمود الحلايقه			
			4		المجموع			
11991	ارض / ضمنها بئر ماء	ميري	1	952580447	عبد الحلیم شحده محمود الحلايقه	1	713	82
			1	952580454	عبد الکریم شحده محمود الحلايقه			
			1	952580462	عبد الحکیم شحده محمود الحلايقه			
			3		المجموع			
61747	ارض	ميري	1	904761863	محمد مصطفى محمود الحلايقه	8	821	83
			1	904761822	ابراهيم مصطفى محمود الحلايقه			
			1	936109297	محمود مصطفى محمود الحلايقه			
			1	904761855	شوقي مصطفى محمود الحلايقه			
			4		المجموع			
47160	ارض	ميري	1	952580447	عبد الحلیم شحده محمود الحلايقه	7	860	84
			1	952580454	عبد الکریم شحده محمود الحلايقه			
			1	952580462	عبد الحکیم شحده محمود الحلايقه			
			3		المجموع			
23328	ارض	ميري	كاملا		ورثة احمد محمود علي حلايقه	2	916	85
47160	ارض	ميري	كاملا		ورثة احمد محمود علي حلايقه	7	860	86
46920	ارض	ميري	1	904761863	محمد مصطفى محمود الحلايقه	7	820	87
			1	904761822	ابراهيم مصطفى محمود الحلايقه			
			1	936109297	محمود مصطفى محمود الحلايقه			
			1	904761855	شوقي مصطفى محمود الحلايقه			

أ.محمد شراكة

رئيس هيئة تسوية الاراضي والمياه



جدول الحقوق

الأراضي المفروزة

يعلن هذا الجدول بمقتضى الفقرة 2 من المادة 11 من قانون تسوية الاراضي والمياه رقم 40 لسنة 1952

البلدة : الشيوخ

مقياس الرسم 1/1000

رقم الحوض: 15

عدد الصفحات ( 6 )

اسم المحافظة: الخليل

اسم الحوض: أبو صفر وطور البدويه

القيمة		الملاحظات	نوع الارض	الحصة	رقم الهوية	اسماء اصحاب الحقوق	المساحة		رقم القطعه
د	ف						د	م2	
				4		المجموع			
96540		ارض	ميري	1	952580447	عبد الحليم شحده محمود الحلايقه	16	90	88
				1	952580454	عبد الكريم شحده محمود الحلايقه			
				1	952580462	عبد الحكيم شحده محمود الحلايقه			
				3		المجموع			
31338		ارض	ميري	كاملا		ورثة احمد محمود علي حلايقه	5	223	89
34986		ارض	ميري	1	904761863	محمد مصطفى محمود الحلايقه	4	998	90
				1	904761822	ابراهيم مصطفى محمود الحلايقه			
				1	936109297	محمود مصطفى محمود الحلايقه			
				1	904761855	شوقي مصطفى محمود الحلايقه			
				4		المجموع			
15316		ارض	ميري	1	904761863	محمد مصطفى محمود الحلايقه	2	188	91
				1	904761822	ابراهيم مصطفى محمود الحلايقه			
				1	936109297	محمود مصطفى محمود الحلايقه			
				1	904761855	شوقي مصطفى محمود الحلايقه			
				4		المجموع			
22323		ارض	ميري	كاملا	967569179	احمد يوسف موسى الحلايقه	3	189	92

انتهى الحوض