

## جدول الحقوق

## الأراضي المفروزة

يعلن هذا الجدول بمقتضى الفقرة 2 من المادة 11 من قانون تسوية الاراضي والمياه رقم 40 لسنة 1952

اسم المحافظة: رام الله والبيرة

اسم القرية : الجانية

مقياس الرسم 1/1000

اسم الحوض : عين بوبين والميش


رقم الحوض : 19

عدد الصفحات ( 4 )

رقم القطعة	المساحة		اسماء اصحاب الحقوق	رقم الهوية	الحصة	نوع الارض	الملاحظات	القيمة	
	د	م						د	ف
1	568	10	محمود حسن محمود شيخة	909910168	كاملاً	ميري	أرض		10568
2	573	10	عدنان حسن محمود شيخة	909910135	كاملاً	ميري	أرض		10573
3	545	10	يعقوب حسن محمود شيخة	909910143	كاملاً	ميري	أرض		10545
4	43	20	ماهر محمد حسن يوسف	978518207	1	ميري	أرض		20043
			حازم محمد حسن يوسف	909925356	1				
			محمد اسعد محمد يوسف	950444414	1				
			سعيد محمد حسن يوسف	900403973	1				
			نادر محمد حسن يوسف	909925331	1				
			المجموع		5				
5	840	3	أسامة محمد عباس يوسف	402387013	كاملاً	ميري	أرض		3840
6	587	3	مجدي محمد عباس يوسف	852484666	كاملاً	ميري	أرض		3587
7	853	3	محمود محمد عباس يوسف	407251909	كاملاً	ميري	أرض		3853
8	568	3	حمدي محمد عباس يوسف	852247568	كاملاً	ميري	أرض		3568
9	753	3	يوسف محمد عباس يوسف	409203882	كاملاً	ميري	أرض		3753
10	275	5	زهير عمر علي شيخة	909922932	1	ميري	أرض		5275
			شوقي عمر علي اسماعيل		1				
			فخري عمر علي اسماعيل		1				
			سهير عمر علي يوسف	909922973	1				
			علي عمر علي يوسف	909737504	1				
			محمد عمر علي يوسف	911613115	1				
			المجموع		6				
11	649	11	عباس أحمد عباس يوسف	403356314	1	ميري	أرض		11649
			فارس أحمد عباس يوسف	406399832	1				
			محمد أحمد عباس يوسف	423035476	1				
			المجموع		3				
12	72	4	علي اسماعيل علي دار يوسف	911546612	1	ميري	أرض		4086
			شادي رياض ابراهيم شيخة	860151554	1				
			المجموع		2				

أ.محمد شراكة

رئيس هيئة تسوية الأراضي والمياه



## جدول الحقوق

## الأراضي المفروزة

يعلن هذا الجدول بمقتضى الفقرة 2 من المادة 11 من قانون تسوية الأراضي والمياه رقم 40 لسنة 1952

اسم القرية : الجانية

مقياس الرسم 1/1000


اسم المحافظة: رام الله والبيرة

رقم الحوض: 19

عدد الصفحات ( 4 )

اسم الحوض : عين بوبين والميش

القيمة	الملاحظات		نوع الارض	الحصة	رقم الهوية	اسماء اصحاب الحقوق	المساحة		رقم القطعة
	د	ف					د	م	
4959		أرض	ميري	كاملاً	909915142	سعيد علي اسماعيل دار يوسف	4	959	13
5114		أرض	ميري	كاملاً		حسين أحمد حسين ابراهيم	5	144	14
20071		أرض	ميري	1		مازن محمود حسن دار يوسف	20	71	15
				1		ابراهيم محمود حسن دار يوسف			
				1		شادي محمود حسن دار يوسف			
				1		هشام محمود حسن دار يوسف			
				4		المجموع			
20030		أرض	ميري	كاملاً	909925257	محمد عباس حسن يوسف	20	30	16
9595		أرض	ميري	كاملاً	851125641	أحمد داود محمد شيخة	9	595	17
2900		أرض	ميري	كاملاً	951021724	محمد حسين محمد دار يوسف	2	899	18
2895		أرض	ميري	كاملاً	951021716	علي حسين محمد دار يوسف	2	894	19
1506		أرض	ميري	كاملاً	909913170	عائشة حسين محمد شيخة	1	506	20
1501		أرض	ميري	كاملاً	909913139	نايفة حسين محمد شيخة	1	501	21
1285		أرض	ميري	كاملاً	900394685	سهيلة حسين محمد دار يوسف	1	285	22
4897		أرض	ميري	كاملاً		ماهر عمر احمد خليل	4	897	23
2616		أرض	ميري	كاملاً	909913089	محمد احمد محمد دار يوسف	2	616	24
2710		أرض	ميري	كاملاً	920675915	ناصر أحمد محمد دار يوسف	2	710	25
2789		أرض	ميري	كاملاً	916631765	بلال أحمد محمد دار يوسف	2	788	26
2931		أرض	ميري	كاملاً	916631757	حسن أحمد محمد دار يوسف	2	931	27
5779		أرض	ميري	كاملاً	904007507	أحمد فريد يوسف أبو فخيدة	5	779	28
3094		أرض	ميري	كاملاً	904007507	أحمد فريد يوسف أبو فخيدة	3	94	29
8873		أرض	ميري	1	909918047	فيصل سعيد يوسف أبو فخيدة	8	873	30
				1	909918054	عماد سعيد يوسف أبو فخيدة			
				1	909918088	ناصر سعيد يوسف ابو فخيدة			
				1	909918070	ساهر سعيد يوسف أبو فخيدة			
				1	909918062	جواد سعيد يوسف أبو فخيدة			
				5		المجموع			
8870		أرض	ميري	1		رقية ظاهر يوسف دار ناصر	8	870	31



## جدول الحقوق

## الأراضي المفروزة

يعلن هذا الجدول بمقتضى الفقرة 2 من المادة 11 من قانون تسوية الاراضي والمياه رقم 40 لسنة 1952

اسم القرية : الجانية

مقياس الرسم 1/1000


اسم المحافظة: رام الله والبيرة

رقم الحوض: 19

عدد الصفحات ( 4 )

اسم الحوض : عين بوبين والميش

رقم القطعة	المساحة		اسماء اصحاب الحقوق	رقم الهوية	الحصة	نوع الارض	الملاحظات	القيمة	
	د	م						د	ف
			لوزية ظاهر يوسف أبو شرخ		1				
			راقية ظاهر يوسف دار خليل		1				
			المجموع		3				
32	468	6	محمود أحمد محمد دار يوسف	909913097	كاملاً	ميري	أرض	6468	
33	290	6	محمد أحمد محمد دار يوسف	909913089	1	ميري	أرض	6290	
			محمود أحمد محمد دار يوسف	909913097	1				
			ناصر أحمد محمد دار يوسف	920675915	1				
			بلال أحمد محمد دار يوسف	916631765	1				
			حسن أحمد محمد دار يوسف	916631757	1				
			المجموع		5				
34	822	16	عبد العزيز شكري عبد العزيز يوسف	913499638	1	ميري	أرض	16822	
			شاكر عبد العزيز عبد يوسف	909910341	1				
			المجموع		2				
35	307	23	أحمد محمد أحمد ابراهيم		2	ميري	أرض	23307	
			سمير محمد أحمد ابراهيم		2				
			زياد محمد أحمد ابراهيم		2				
			حنان محمد أحمد ابراهيم		1				
			خولة محمد أحمد ابراهيم		1				
			منى محمد أحمد ابراهيم		1				
			سميرة محمد أحمد ابراهيم		1				
			المجموع		10				
36	678	7	نايف فتوح اسعد		كاملاً	ميري	أرض	7678	
37	303	7	فتوح يوسف فتوح يوسف	941670945	كاملاً	ميري	أرض	7303	
38	157	5	فتحية يوسف عيسى شبايح	909913535	كاملاً	ميري	أرض	5157	
39	114	5	علي عبد القادر عيسى عثمان		1	ميري	أرض	5114	
			عمر عبد القادر عيسى عثمان		1				
			محمد عبد القادر عيسى عثمان		1				
			خالد عبد القادر عيسى عثمان		1				



## جدول الحقوق

## الأراضي المفروزة

يعلن هذا الجدول بمقتضى الفقرة 2 من المادة 11 من قانون تسوية الأراضي والمياه رقم 40 لسنة 1952

اسم المحافظة: رام الله والبيرة

اسم القرية: الجانية

مقياس الرسم 1/1000

اسم الحوض: عين بوبين والميش

رقم الحوض: 19

عدد الصفحات ( 4 )

رقم القطعة	المساحة		اسماء اصحاب الحقوق	رقم الهوية	الحصة	نوع الارض	الملاحظات	القيمة	
	م2	د						د	ف
			احلام عبد القادر عيسى عثمان		1				
			انعام عبد القادر عيسى عثمان		1				
			هيام عبد القادر عيسى عثمان		1				
			نسرين عبد القادر عيسى عثمان		1				
			المجموع		8				
40	648	7	نعيم ابراهيم حسن شبايح	909918245	كاملاً	ميري	أرض	7648	
41	592	16	محمد فائق محمد دار يوسف	941293409	1	ميري	أرض	16592	
			عثمان فائق محمد دار يوسف	859209066	1				
			ساري فائق محمد دار يوسف	859344673	1				
			المجموع		3				
42	738	7	دوله حسن ابراهيم شبايح		1	ميري	أرض	7738	
			ابراهيم حسن ابراهيم شبايح		1				
			المجموع		2				
43	13	5	رائدة محمود محارب عثمان	950448647	كاملاً	ميري	أرض	5013	
44	116	5	فتحية يوسف عيسى شبايح	909913535	كاملاً	ميري	أرض	5116	
45	908	7	محمود حسن محمود شيخة	909910168	كاملاً	ميري	أرض	7908	
46	925	7	عدنان حسن محمود شيخة	909910135	كاملاً	ميري	أرض	7925	
47	913	7	يعقوب حسن محمود شيخة	909910143	كاملاً	ميري	أرض	7913	

انتهى الحوض

أ.محمد شراكة

رئيس هيئة تسوية الأراضي والمياه