

جدول الحقوق

الأراضي المفروزة

يعلن هذا الجدول بمقتضى الفقرة 2 من المادة 11 من قانون تسوية الاراضي والمياه رقم 40 لسنة 1952

اسم القرية : الجانية

مقياس الرسم 1/1000

اسم المحافظة: رام الله والبيرة

رقم الحوض: 12


عدد الصفحات (6)

اسم الحوض : قلع حسين

رقم الحي: 1

اسم الحي : الشمالي

رقم القطعة	المساحة		اسماء اصحاب الحقوق	رقم الهوية	الحصة	نوع الارض	الملاحظات	القيمه	
	د	م						د	ف
1	94	2	مبزر جمال حليم يوسف		1	ميري	أرض	2094	
			محمد جمال حليم يوسف	910763390	1				
			معتصم جمال حليم يوسف		1				
			عكرمة جمال حليم يوسف	859831992	1				
			المجموع		4				
2	119	2	محمد احليم عبد الحميد عابد		كاملاً	ميري	أرض	2119	
3	868	4	احمد حسن محمود عابد		كاملاً	ميري	أرض	4868	
4	5	5	محمد فائق محمد دار يوسف	941293409	1	ميري	أرض	5005	
			ساري فائق محمد دار يوسف	859344673	1				
			عثمان فائق محمد دار يوسف	859209066	1				
			المجموع		3				
5	938	6	العبد محمد العبد بدوان		كاملاً	ميري	أرض	6938	
6	829	3	يعقوب حسن محمود شيخة	909910143	كاملاً	ميري	أرض	3829	
7	71	1	ابراهيم عيسى ابراهيم نصار		كاملاً	ميري	أرض	1071	
8	151	2	محمد عيسى ابراهيم نصار		كاملاً	ميري	أرض	2151	
9	151	2	حسن عيسى ابراهيم نصار		كاملاً	ميري	أرض	2151	
10	151	2	محمود عيسى ابراهيم نصار		كاملاً	ميري	أرض	2151	



جدول الحقوق

الأراضي المفروزة

يعلن هذا الجدول بمقتضى الفقرة 2 من المادة 11 من قانون تسوية الاراضي والمياه رقم 40 لسنة 1952

اسم القرية : الجانية

مقياس الرسم 1/1000

اسم المحافظة: رام الله والبيرة

رقم الحوض: 12

عدد الصفحات (6)

اسم الحوض : قلع حسين

رقم الحي: 1


اسم الحي : الشمالي

القيمة	الملاحظات	نوع الارض	الحصة	رقم الهوية	اسماء اصحاب الحقوق	المساحة		رقم القطعة
						د	م	
2151	أرض	ميري	1		فاطمة عيسى ابراهيم نصار	2	151	11
			1		نوال عيسى ابراهيم نصار			
			2		المجموع			
1674	أرض	ميري	كاملاً	909910176	زكية حسن محمود علقم	1	674	12
1673	أرض	ميري	كاملاً		نزيهة حسن محمود لقيانية	1	673	13
7000	أرض	ميري	كاملاً	909910135	عدنان حسن محمود شيخة	7	0	14
7000	أرض	ميري	كاملاً	909910168	محمود حسن محمود شيخة	7	0	15
7000	أرض	ميري	كاملاً	909910143	يعقوب حسن محمود شيخة	7	0	16
3855	أرض	ميري	كاملاً	850899691	نادر جواد عثمان عمرو	3	855	17
13230	أرض	ميري	كاملاً		العبد محمد العبد بدوان	13	230	18
4679	أرض	ميري	1		سامي محمد العبد بدوان	4	679	19
			1		وليد محمد العبد بدوان			
			1		شريف محمد العبد بدوان			
			1		اسامة محمد العبد بدوان			
			4		المجموع			
4200	أرض	ميري	1		شاكرا عبد العزيز عبد يوسف	4	200	20
			1		حسن عبد العزيز بدوان يوسف			

أ.محمد شراكة

رئيس هيئة تسوية الأراضي والمياه





جدول الحقوق

الأراضي المفروزة

يعلم هذا الجدول بمقتضى الفقرة 2 من المادة 11 من قانون تسوية الاراضي والمياه رقم 40 لسنة 1952

اسم القرية : الجانية

مقياس الرسم 1/1000

اسم المحافظة: رام الله والبيرة

رقم الحوض : 12

عدد الصفحات (6)


اسم الحوض : قلع حسين

رقم الحي: 1

اسم الحي : الشمالي

القيمة	الملاحظات	نوع الارض	الحصة	رقم الهوية	اسماء اصحاب الحقوق	المساحة		رقم القطعة
						د	م	
			1		حسين عبد العزيز بدوان يوسف			
			1		عبد العزيز شكري عبد العزيز يوسف			
			4		المجموع			
8727	أرض	ميري	كاملاً	909915142	سعيد علي اسماعيل دار يوسف	8	727	21
8477	أرض	ميري	1	909922932	زهير عمر علي شيخة	8	477	22
			1		شوقي عمر علي اسماعيل			
			1		فخري عمر علي اسماعيل			
			1	909922973	سمير عمر علي يوسف			
			1	990737504	علي عمر علي يوسف			
			1	911613115	محمد عمر علي يوسف			
			6		المجموع			
8249	أرض	ميري	1		علي اسماعيل علي دار يوسف	8	249	23
			1		شادي رياض ابراهيم شيخة			
			2		المجموع			
4495	أرض	ميري	كاملاً		احمد حسن محمود عابد	4	495	24
3241	أرض	ميري	1		ابراهيم حسين عبد الرازق خليفة	3	241	25
			1		عبد الله حسين عبد الرازق خليفة			

أ.محمد شراكة
رئيس هيئة تسوية الأراضي والمياه



جدول الحقوق

الأراضي المفروزة

يعلن هذا الجدول بمقتضى الفقرة 2 من المادة 11 من قانون تسوية الاراضي والمياه رقم 40 لسنة 1952

اسم القرية : الجانية

مقياس الرسم 1/1000

اسم المحافظة: رام الله والبيرة

رقم الحوض: 12

عدد الصفحات (6)

اسم الحوض : قلع حسين

رقم الحي: 1

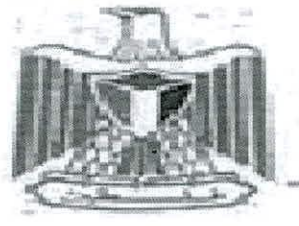
اسم الحي : الشمالي

القيمة	الملاحظات	نوع الارض	الحصة	رقم الهوية	اسماء اصحاب الحقوق	المساحة		رقم القطعة
						د	م	
			1		أحمد حسين عبد الرازق خليفة			
			3		المجموع			
2165	أرض	ميري	كاملاً	853086452	اشرف موسى احمد دار يوسف	2	165	26
4971	أرض	ميري	كاملاً		حسن موسى حسن عبد الحميد	4	971	27
2603	أرض	ميري	كاملاً	911603231	مجدي داود مصطفى نصار	2	603	28
5870	أرض	ميري	1	909920340	يوسف علي يوسف نصار	5	870	29
			1	909920357	سامي علي يوسف نصار			
			1	909920332	رويده علي يوسف نصار			
			3		المجموع			
5377	أرض	ميري	كاملاً	909920415	عمر يوسف عبد الغني نصار	5	377	30
1158	أرض	ميري	كاملاً		سهيلة حسين محمد دار يوسف	1	158	31
1161	أرض	ميري	كاملاً	909913139	نايفه حسين محمد شيخة	1	161	32
1161	أرض	ميري	كاملاً	951021716	علي حسين محمد دار يوسف	1	161	33
1161	أرض	ميري	كاملاً	951021724	محمد حسين محمد دار يوسف	1	161	34
4759	أرض	ميري	1		موسى احمد محمد دار يوسف	4	759	35
			1		حسن احمد محمد دار يوسف			
			1		بلال احمد محمد دار يوسف			

أ.محمد شراكة

رئيس هيئة تسوية الأراضي والمياه





جدول الحقوق

الأراضي المفروزة

يعلن هذا الجدول بمقتضى الفقرة 2 من المادة 11 من قانون تسوية الاراضي والمياه رقم 40 لسنة 1952

اسم القرية : الجانية

مقياس الرسم 1/1000

اسم المحافظة: رام الله والبيرة

رقم الحوض: 12

عدد الصفحات (6)

اسم الحوض : قلع حسين

رقم الحي: 1


اسم الحي : الشمالي

القيمة	الملاحظات	نوع الارض	الحصة	رقم الهوية	اسماء اصحاب الحقوق	المساحة		رقم القطعة
						د	م	
			3		المجموع			
4548	أرض	ميري	48	415348291	عيسى داود محمد شيخة	4	548	36
			6		عطاف محمود حسن شيخة			
			14		عبد الله محمود داود شيخة			
			14		محمد محمود داود شيخة			
			7		بتول محمود داود شيخة			
			7		ابتهال محمود داود شيخة			
			96		المجموع			
3435	أرض	ميري	كاملاً		محمود عبد الله عثمان خطاب	3	435	37
12483	أرض	ميري	1		رامي منير متري فريج	12	483	38
			1		متري منير متري فريج			
			1		رنده منير متري فريج			
			1		كاترين سليم داهود فريج			
			4		المجموع			
4724	أرض	ميري	كاملاً	909925257	محمد عباس حسن يوسف	4	724	39
9500	أرض	ميري	1	909922973	سمير عمر علي يوسف	9	500	40
			1	911613115	محمد عمر علي يوسف			

أ.محمد شراكة

رئيس هيئة تسوية الأراضي والمياه





جدول الحقوق

الأراضي المفروزة

يعلن هذا الجدول بمقتضى الفقرة 2 من المادة 11 من قانون تسوية الاراضي والمياه رقم 40 لسنة 1952

اسم القرية : الجانية

مقياس الرسم 1/1000

اسم المحافظة: رام الله والبيرة

رقم الحوض: 12

عدد الصفحات (6)

اسم الحوض : قلع حسين

رقم الحي: 1

اسم الحي : الشمالي

القيمة	الملاحظات	نوع الارض	الحصة	رقم الهوية	اسماء اصحاب الحقوق	المساحة		رقم القطعة
						د	م	
			2		المجموع			
3856	أرض	ميري	كاملاً	850899691	نادر جواد عثمان عمرو	3	856	41
3855	أرض	ميري	كاملاً	850899691	نادر جواد عثمان عمرو	3	855	42
996	أرض	ميري	كاملاً	977257237	فهمي محمد اسماعيل نصار		996	43
1253	أرض	ميري	كاملاً	909920597	ياسر محمد اسماعيل نصار	1	253	44
997	أرض	ميري	كاملاً	916632219	رضا محمد محمود نصار		997	45
1254	أرض	ميري	كاملاً	909920571	ناجي محمد اسماعيل نصار	1	254	46
1080	أرض	ميري	كاملاً		فاطمة عيسى ابراهيم نصار	1	80	47
3841	أرض	ميري	كاملاً	909910168	محمود حسن محمود شيخة	3	841	48
3697	أرض	ميري	كاملاً	909910135	عدنان حسن محمود شيخة	3	697	49
2067	أرض	ميري	كاملاً		نزيهة حسن محمود لقيانية	2	067	50
2159	أرض	ميري	كاملاً		زكية حسن محمود علقم	2	159	51

انتهى الحوض

أ.محمد شراكة

رئيس هيئة تسوية الأراضي والمياه

